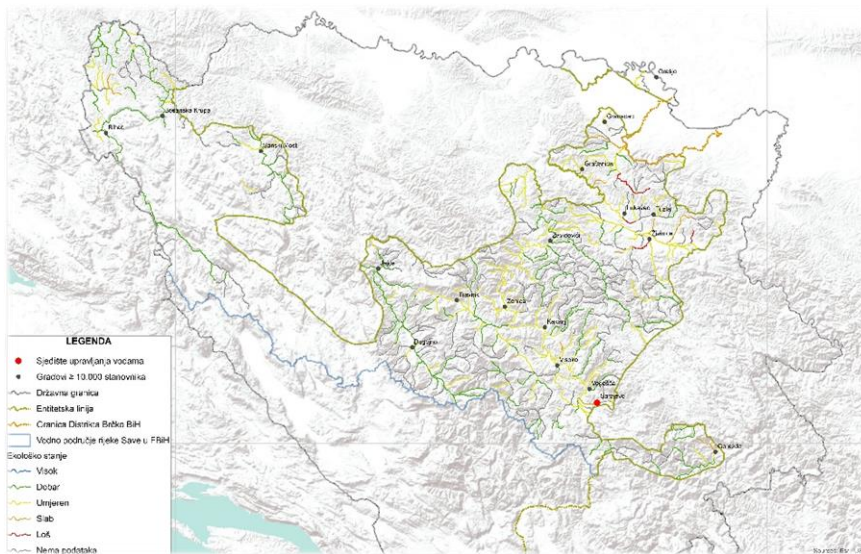


Plan upravljanja vodama za vodno područje rijeke Save u Federaciji Bosne i Hercegovine (2022.-2027.)

Prateći dokument br. 1: Karakterizacijski izvještaj_Dio 2. Dodaci



Oktobar 2021.

Plan upravljanja vodama za vodno područje rijeke Save u Federaciji Bosne i Hercegovine (2022.-2027.)

Prateći dokument br.1: Karakterizacijski izvještaj, Dio 2. Dodaci

Sadržaj:

| | | |
|----------|--|------------|
| 1 | DODACI | 1 |
| 1.1 | DODATAK 1. IDENTIFIKOVANI ABIOTIČKI TIPOVI ZA VODOTOKE SLIVNE POVRŠINE >10 KM ² | 1 |
| 1.2 | DODATAK 2. VODNA TIJELA POVRŠINSKIH VODA ZA VODOTOKE SLIVNE POVRŠINE >10 KM ² | 8 |
| 1.3 | DODATAK 3. OPIS POLOŽAJA VODNIH TIJELA POVRŠINSKIH VODA ZA VODOTOKE SLIVNE POVRŠINE > 10 KM ² | 23 |
| 1.4 | DODATAK 4: PRIKAZ STANJA VODNIH TIJELA POVRŠINSKIH VODA OBUHVAĆENIH MONITORINGOM | 41 |
| 1.5 | DODATAK 4.1: REZULTATI MONITORINGA VODNIH TIJELA KANDIDATA ZA „JAKO IZMIJENJENA“ | 58 |
| 1.1 | DODATAK 5: HIDROMORFOLOŠKO STANJE VT-A POVRŠINSKIH VODA_HM KLASA 3, 4 I 5 | 63 |
| 1.1.1 | <i>Dodatak 5.1. Prijedlozi VT-a za poboljšanje HM karakteristika</i> | <i>67</i> |
| 1.2 | DODATAK 6: AGLOMERACIJE PREDMETNOG PODRUČJA PLANA UPRAVLJANJA | 68 |
| 1.3 | DODATAK 7: LISTA ZNAČAJNIH INDUSTRIJSKIH/PRIVREDNIH ZAGAĐIVAČA | 79 |
| 1.3.1 | <i>Dodatak 7.1: Rezultati monitoringa otpadnih voda industrije/privrede – Značajni zagađivači</i> | <i>85</i> |
| 1.4 | DODATAK 8: TERETI ZAGAĐENJA OD ODLAGALIŠTA OTPADA | 92 |
| 1.5 | DODATAK 9: FARME ZA UZGOJ STOKE/PERADI | 96 |
| 1.6 | DODATAK 10: PRITISCI NA KVANTITATIVNO STANJE PODZEMNIH VODA | 101 |
| 1.6.1 | <i>Dodatak 10.1.: Zahvati podzemnih voda</i> | <i>101</i> |
| 1.6.2 | <i>Dodatak 10.2.: Zaštitne zone izvorišta vode za piće</i> | <i>109</i> |
| 1.7 | DODATAK 11: OCJENA STANJA I RIZIKA DOSTIZANJA DOBROG STANJA POVRŠINSKIH VODA..... | 118 |
| 1.7.1 | <i>Dodatak 11.1: Ukupan teret zagađenja iz analiziranih izvora</i> | <i>118</i> |
| 1.7.2 | <i>Dodatak 11.2. Procjena stanja i rizika od dostizanja okolišnih ciljeva za vodna tijela površinskih voda</i> | <i>132</i> |
| 1.7.3 | <i>Dodatak 11.3: Procjena nivoa pouzdanosti stanja VT-a površinskih voda po monitoringu.....</i> | <i>147</i> |
| 1.7.4 | <i>Dodatak 11.4: Poređenje stanja VT-a površinskih voda po Planu upravljanja 2016.-2021. sa monitoringom 2014.-2018. i analizom pritisaka po Planu upravljanja 2022.-2027.</i> | <i>164</i> |
| 1.8 | DODATAK 12: DOMINANTNI IZVORI ZAGAĐENJA ZA VODNA TIJELA POVRŠINSKIH VODA..... | 192 |
| 1.8.1 | <i>Dodatak 12.1.:Dominantni izvori zagađenja za vodna tijela površinskih voda obuhvaćena monitoringom.....</i> | <i>192</i> |
| 1.8.2 | <i>Dodatak 12.2.: Dominantni izvori zagađenja za vodna tijela površinskih voda pod rizikom dostizanja okolišnih ciljeva</i> | <i>196</i> |

1 Dodaci

1.1 Dodatak 1. Identifikovani abiotički tipovi za vodotoke slivne površine >10 km²

| R.br | Tip code | Opis tipa | Sistem tipologije | Eco region | Parametar nadmorska visina (m.n.m) | Parametar geološka podloga | Parametar površina sliva (km ²) | Parametar dominantni tip sustrata dna korita |
|------|----------|--|-------------------|------------|------------------------------------|----------------------------|---|--|
| 1 | Tip_1.15 | Vrlo velika ravničarska rijeka sa dominantno silikatnom podlogom, dominantno finim supstratom dna | B | 5 | < 200 | silikatno | > 10000 | fini |
| 2 | Tip_2.14 | Velika ravničarska rijeka sa dominantno silikatnom podlogom, dominantno srednje krupnim supstratom dna | B | 5 | < 200 | silikatno | 4000 - 10000 | srednji |
| 3 | Tip_2.16 | Velika ravničarsko-brdska rijeka sa dominantno silikatnom podlogom, dominantno krupnim supstratom dna | B | 5 | 200 - 500 | silikatno | 4000 - 10000 | krupni |
| 4 | Tip_2.4 | Velika ravničarsko-brdska rijeka sa dominantno karbonatnom podlogom, dominantno krupnim supstratom dna | B | 5 | 200 - 500 | karbonatno | 4000 - 10000 | krupni |
| 5 | Tip_3.1 | Srednje velika ravničarska rijeka sa dominantno karbonatnom podlogom, dominantno krupnim supstratom dna | B | 5 | < 200 | karbonatno | 1000 - 4000 | krupni |
| 6 | Tip_3.14 | Srednje velika ravničarska rijeka sa dominantno silikatnom podlogom, dominantno srednje krupnim supstratom dna | B | 5 | < 200 | silikatno | 1000 - 4000 | srednji |
| 7 | Tip_3.19 | Srednje velika brdsko-planinska rijeka sa dominantno silikatnom podlogom, dominantno krupnim supstratom dna | B | 5 | 500 - 800 | silikatno | 1000 - 4000 | krupni |

| R.br | Tip code | Opis tipa | Sistem tipologije | Eco region | Parametar nadmorska visina (m.n.m) | Parametar geološka podloga | Parametar površina sliva (km ²) | Parametar dominantni tip sustrata dna korita |
|------|----------|--|-------------------|------------|------------------------------------|----------------------------|---|--|
| 8 | Tip_3.2 | Srednje velika ravničarska rijeka sa dominantno karbonatnom podlogom, dominantno srednje krupnim supstratom dna | B | 5 | < 200 | karbonatno | 1000 - 4000 | srednji |
| 9 | Tip_3.4 | Srednje velika ravničarsko-brdska rijeka sa dominantno karbonatnom podlogom, dominantno krupnim supstratom dna | B | 5 | 200 - 500 | karbonatno | 1000 - 4000 | krupni |
| 10 | Tip_3.5 | Srednje velika ravničarsko-brdska rijeka sa dominantno karbonatnom podlogom, dominantno srednje krupnim supstratom dna | B | 5 | 200 - 500 | karbonatno | 1000 - 4000 | srednji |
| 11 | Tip_4.13 | Mala ravničarska rijeka sa dominantno silikatnom podlogom, dominantno krupnim supstratom dna | B | 5 | < 200 | silikatno | 100 - 1000 | krupni |
| 12 | Tip_4.14 | Mala ravničarska rijeka sa dominantno silikatnom podlogom, dominantno srednje krupnim supstratom dna | B | 5 | < 200 | silikatno | 100 - 1000 | srednji |
| 13 | Tip_4.15 | Mala ravničarska rijeka sa dominantno silikatnom podlogom, dominantno finim supstratom dna | B | 5 | < 200 | silikatno | 100 - 1000 | fini |
| 14 | Tip_4.16 | Mala ravničarsko-brdska rijeka sa dominantno silikatnom podlogom, dominantno krupnim supstratom dna | B | 5 | 200-500 | silikatno | 100 - 1000 | krupni |
| 15 | Tip_4.17 | Mala ravničarsko-brdska rijeka sa dominantno silikatnom podlogom, dominantno srednje krupnim supstratom dna | B | 5 | 200 - 500 | silikatno | 100 - 1000 | srednji |

| R.br | Tip code | Opis tipa | Sistem tipologije | Eco region | Parametar nadmorska visina (m.n.m) | Parametar geološka podloga | Parametar površina sliva (km ²) | Parametar dominantni tip sustrata dna korita |
|------|----------|--|-------------------|------------|------------------------------------|----------------------------|---|--|
| 16 | Tip_4.19 | Mala brdsko-planinska rijeka sa dominantno silikatnom podlogom, dominantno krupnim supstratom dna | B | 5 | 500 - 800 | silikatno | 100 - 1000 | krupni |
| 17 | Tip_4.2 | Mala ravničarska rijeka sa dominantno karbonatnom podlogom, dominantno srednje krupnim supstratom dna | B | 5 | < 200 | karbonatno | 100 - 1000 | srednji |
| 18 | Tip_4.20 | Mala brdsko-planinska rijeka sa dominantno silikatnom podlogom, dominantno srednje krupnim supstratom dna | B | 5 | 500 - 800 | silikatno | 100 - 1000 | srednji |
| 19 | Tip_4.29 | Mala ravničarsko-brdska rijeka sa dominantno organskom podlogom, dominantno srednje krupnim supstratom dna | B | 5 | 200 - 500 | organsko | 100 - 1000 | srednji |
| 20 | Tip_4.3 | Mala ravničarska rijeka sa dominantno karbonatnom podlogom, dominantno finim supstratom dna | B | 5 | < 200 | karbonatno | 100 - 1000 | fini |
| 21 | Tip_4.30 | Mala ravničarsko-brdska rijeka sa dominantno organskom podlogom, dominantno finim supstratom dna | B | 5 | 200 - 500 | organsko | 100 - 1000 | fini |
| 22 | Tip_4.4 | Mala ravničarsko-brdska rijeka sa dominantno karbonatnom podlogom, dominantno krupnim supstratom dna | B | 5 | 200 - 500 | karbonatno | 100 - 1000 | krupni |
| 23 | Tip_4.5 | Mala ravničarsko-brdska rijeka sa dominantno karbonatnom podlogom, dominantno srednje krupnim supstratom dna | B | 5 | 200 - 500 | karbonatno | 100 - 1000 | srednji |

| R.br | Tip code | Opis tipa | Sistem tipologije | Eco region | Parametar nadmorska visina (m.n.m) | Parametar geološka podloga | Parametar površina sliva (km ²) | Parametar dominantni tip sustrata dna korita |
|------|----------|--|-------------------|------------|------------------------------------|----------------------------|---|--|
| 24 | Tip_4.6 | Mala ravničarsko-brdska rijeka sa dominantno karbonatnom podlogom, dominantno finim supstratom dna | B | 5 | 200 - 500 | karbonatno | 100 - 1000 | fini |
| 25 | Tip_4.7 | Mala brdsko-planinska rijeka sa dominantno karbonatnom podlogom, dominantno krupnim supstratom dna | B | 5 | 500 - 800 | karbonatno | 100 - 1000 | krupni |
| 26 | Tip_4.8 | Mala brdsko-planinska rijeka sa dominantno karbonatnom podlogom, dominantno srednje krupnim supstratom dna | B | 5 | 500 - 800 | karbonatno | 100 - 1000 | srednji |
| 27 | Tip_5.10 | Planinski potok sa dominantno karbonatnom podlogom, dominantno krupnim supstratom dna | B | 5 | > 800 | karbonatno | < 100 | krupni |
| 28 | Tip_5.11 | Planinski potok sa dominantno karbonatnom podlogom, dominantno srednje krupnim supstratom dna | B | 5 | > 800 | karbonatno | < 100 | srednji |
| 29 | Tip_5.14 | Ravničarski potok sa dominantno silikatnom podlogom, dominantno srednje krupnim supstratom dna | B | 5 | < 200 | silikatno | < 100 | srednji |
| 30 | Tip_5.15 | Ravničarski potok sa dominantno silikatnom podlogom, dominantno finim supstratom dna | B | 5 | < 200 | silikatno | < 100 | srednji |
| 31 | Tip_5.16 | Ravničarsko-brdski potok sa dominantno silikatnom podlogom, dominantno krupnim supstratom dna | B | 5 | 200 - 500 | silikatno | < 100 | krupni |

| R.br | Tip code | Opis tipa | Sistem tipologije | Eco region | Parametar nadmorska visina (m.n.m) | Parametar geološka podloga | Parametar površina sliva (km ²) | Parametar dominantni tip sustrata dna korita |
|------|----------|---|-------------------|------------|------------------------------------|----------------------------|---|--|
| 32 | Tip_5.17 | Ravničarsko-brdski potok sa dominantno silikatnom podlogom, dominantno srednje krupnim supstratom dna | B | 5 | 200 - 500 | silikatno | < 100 | srednji |
| 33 | Tip_5.18 | Ravničarsko-brdski potok sa dominantno silikatnom podlogom, dominantno finim supstratom dna | B | 5 | 200 - 500 | silikatno | < 100 | fini |
| 34 | Tip_5.19 | Brdsko-planinski potok sa dominantno silikatnom podlogom, dominantno krupnim supstratom dna | B | 5 | 500 - 800 | silikatno | < 100 | krupni |
| 35 | Tip_5.20 | Brdsko-planinski potok sa dominantno silikatnom podlogom, dominantno srednje krupnim supstratom dna | B | 5 | 500 - 800 | silikatno | < 100 | srednji |
| 36 | Tip_5.22 | Planinski potok sa dominantno silikatnom podlogom, dominantno krupnim supstratom dna | B | 5 | > 800 | silikatno | < 100 | krupni |
| 37 | Tip_5.23 | Planinski potok sa dominantno silikatnom podlogom, dominantno srednje krupnim supstratom dna | B | 5 | > 800 | silikatno | < 100 | srednji |
| 38 | Tip_5.29 | Ravničarsko-brdski potok sa dominantno organskom podlogom, dominantno srednje krupnim supstratom dna | B | 5 | 200 - 500 | organsko | < 100 | srednji |
| 39 | Tip_5.30 | Ravničarsko-brdski potok sa dominantno organskom podlogom, dominantno finim supstratom dna | B | 5 | 200 - 500 | organsko | < 100 | fini |

| R.br | Tip code | Opis tipa | Sistem tipologije | Eco region | Parametar nadmorska visina (m.n.m) | Parametar geološka podloga | Parametar površina sliva (km ²) | Parametar dominantni tip sustrata dna korita |
|------|----------|--|-------------------|------------|------------------------------------|----------------------------|---|--|
| 40 | Tip_5.32 | Brdsko-planinski potok sa dominantno organskom podlogom, dominantno srednje krupnim supstratom dna | B | 5 | 500 - 800 | organsko | < 100 | srednji |
| 41 | Tip_5.33 | Brdsko-planinski potok sa dominantno organskom podlogom, dominantno finim supstratom dna | B | 5 | 500 - 800 | organsko | < 100 | fini |
| 42 | Tip_5.1 | Ravničarski potok sa dominantno karbonatnom podlogom, dominantno krupnim supstratom dna | B | 5 | < 200 | karbonatno | < 100 | krupni |
| 43 | Tip_5.2 | Ravničarski potok sa dominantno karbonatnom podlogom, dominantno srednje krupnim supstratom dna | B | 5 | < 200 | karbonatno | < 100 | srednji |
| 44 | Tip_5.3 | Ravničarski potok sa dominantno karbonatnom podlogom, dominantno finim supstratom dna | B | 5 | < 200 | karbonatno | < 100 | fini |
| 45 | Tip_5.4 | Ravničarsko-brdski potok sa dominantno karbonatnom podlogom, dominantno krupnim supstratom dna | B | 5 | 200 - 500 | karbonatno | < 100 | krupni |
| 46 | Tip_5.5 | Ravničarsko-brdski potok sa dominantno karbonatnom podlogom, dominantno srednje krupnim supstratom dna | B | 5 | 200 - 500 | karbonatno | < 100 | srednji |
| 47 | Tip_5.6 | Ravničarsko-brdski potok sa dominantno karbonatnom podlogom, dominantno finim supstratom dna | B | 5 | 200 - 500 | karbonatno | < 100 | fini |

| R.br | Tip code | Opis tipa | Sistem tipologije | Eco region | Parametar nadmorska visina (m.n.m) | Parametar geološka podloga | Parametar površina sliva (km ²) | Parametar dominantni tip sustrata dna korita |
|------|----------|--|-------------------|------------|------------------------------------|----------------------------|---|--|
| 48 | Tip_5.7 | Brdsko-planinski potok sa dominantno karbonatnom podlogom, dominantno krupnim supstratom dna | B | 5 | 500 - 800 | karbonatno | < 100 | krupni |
| 49 | Tip_5.8 | Brdsko-planinski potok sa dominantno karbonatnom podlogom, dominantno srednje krupnim supstratom dna | B | 5 | 500 - 800 | karbonatno | < 100 | srednji |

1.2 Dodatak 2. Vodna tijela površinskih voda za vodotoke slivne površine >10 km²

| R.br | Opis VT-a površinskih voda | Vodotok | Podsliv | Tip Code | Bio tip Code | Dužina (m) | Dužina (km) |
|------|-----------------------------------|---------------------|---------|----------|--------------|------------|-------------|
| 1 | BA_BOS_BAB.RIJ_MARKOVAC_1 | Markovac | Bosna | Tip_5.19 | Tip 6 | 4928 | 4,93 |
| 2 | BA_BOS_ZUJ_KRUPA_1 | Krupa | Bosna | Tip_5.8 | Tip 7 | 6094 | 6,09 |
| 3 | BA_BOS_ZUJ_LJUBOVACA_1 | Ljubovača | Bosna | Tip_5.19 | Tip 6 | 3775 | 3,77 |
| 4 | BA_BOS_VOG_BABINPOTOK_1 | Babin potok | Bosna | Tip_5.22 | Tip 6 | 2437 | 2,44 |
| 5 | BA_BOS_MILJ_KOS.POT_NAHOR.POT_1 | Nahorevski potok | Bosna | Tip_5.22 | Tip 6 | 5208 | 5,21 |
| 6 | BA_BOS_MILJ_KOSEVSKIPOTOK_1 | Koševski potok | Bosna | Tip_5.32 | Tip 5 | 5127 | 5,13 |
| 7 | BA_BOS_VOG_JOSANICKIPOTOK_1 | Jošanički potok | Bosna | Tip_5.20 | Tip 7 | 9226 | 9,23 |
| 8 | BA_BOS_STAV_ZALJA_1 | Žalja | Bosna | Tip_5.7 | Tip 6 | 10477 | 10,48 |
| 9 | BA_BOS_BISTRICAK_OGRAJINA_1 | Ograjina | Bosna | Tip_5.19 | Tip 6 | 9338 | 9,34 |
| 10 | BA_BOS_LAS_KOM_GANICKIPOTOK_1 | Ganički potok | Bosna | Tip_5.23 | Tip 7 | 6398 | 6,40 |
| 11 | BA_BOS_KOCEVA_DOLSKIPOTOK_1 | Dolski potok | Bosna | Tip_5.7 | Tip 6 | 4845 | 4,84 |
| 12 | BA_BOS_STAV_PONIKVA_1 | Ponikva | Bosna | Tip_5.22 | Tip 6 | 8615 | 8,61 |
| 13 | BA_BOS_FOJN.R_DRAG_PAVLOVAC_1 | Pavlovac | Bosna | Tip_5.19 | Tip 6 | 3839 | 3,84 |
| 14 | BA_BOS_FOJN.R_DRAG_CEMERNICKA.R_1 | Čemernička rijeka | Bosna | Tip_5.20 | Tip 7 | 5957 | 5,96 |
| 15 | BA_BOS_FOJN.R_ZELJEZ_NEVRA_1 | Nevra | Bosna | Tip_5.10 | Tip 6 | 6785 | 6,78 |
| 16 | BA_BOS_SPRECA_DUBNICA_1 | Dubnica | Bosna | Tip_5.17 | Tip 5 | 6190 | 6,19 |
| 17 | BA_BOS_SPRECA_KRIVACA_1 | Krivača | Bosna | Tip_5.17 | Tip 5 | 3471 | 3,47 |
| 18 | BA_BOS_SPRECA_LJESNICA_1 | Lješnica | Bosna | Tip_5.29 | Tip 5 | 7839 | 7,84 |
| 19 | BA_BOS_SPRECA_DUBOKOVAC_1 | Dubokovac | Bosna | Tip_5.14 | Tip 5 | 7966 | 7,97 |
| 20 | BA_BOS_TRSTIONICA_RICIC_1 | Ričić | Bosna | Tip_5.5 | Tip 5 | 5941 | 5,94 |
| 21 | BA_BOS_KRIVAJA_DZINICARIJEKA_1 | Džinića rijeka | Bosna | Tip_5.17 | Tip 5 | 4601 | 4,60 |
| 22 | BA_BOS_RIBNICA_ZUCA_1 | Žuća | Bosna | Tip_5.20 | Tip 7 | 8238 | 8,24 |
| 23 | BA_BOS_KRIVAJA_MALAMAOCA_1 | Mala Maoča | Bosna | Tip_5.20 | Tip 7 | 12581 | 12,58 |
| 24 | BA_BOS_KRIVAJA_DISTICA_1 | Dištica | Bosna | Tip_5.17 | Tip 5 | 5787 | 5,79 |
| 25 | BA_BOS_LAS_GRL_RIJ_GROZNICEVAC_1 | Grozničevac | Bosna | Tip_5.20 | Tip 7 | 7172 | 7,17 |
| 26 | BA_BOS_PEJICARIJEKA_1 | Pejića rijeka | Bosna | Tip_5.16 | Tip 6 | 8564 | 8,56 |
| 27 | BA_BOS_PEJICARIJEKA_LOVNICA_1 | Lovnica | Bosna | Tip_5.17 | Tip 5 | 6470 | 6,47 |
| 28 | BA_BOS_GOST_LIJEVACKARIJEKA_1 | Lijevačka rijeka | Bosna | Tip_5.17 | Tip 5 | 2701 | 2,70 |
| 29 | BA_BOS_GOST_BURETINA_1 | Buretina | Bosna | Tip_5.17 | Tip 5 | 11473 | 11,47 |
| 30 | BA_BOS_KRIV_SVINJASNICKARIJEKA_1 | Svinjašnička rijeka | Bosna | Tip_5.5 | Tip 5 | 6012 | 6,01 |
| 31 | BA_BOS_LAS_KOMARSCICA_KLANAC_1 | Klanac | Bosna | Tip_5.19 | Tip 6 | 3339 | 3,34 |
| 32 | BA_BOS_LAS_VECERISKARIJEKA_1 | Večerinska rijeka | Bosna | Tip_5.17 | Tip 5 | 3940 | 3,94 |
| 33 | BA_BOS_LAS_VRANJSKARIJEKA_1 | Vranjska rijeka | Bosna | Tip_5.20 | Tip 7 | 9628 | 9,63 |
| 34 | BA_BOS_GOST_STARAKAMENICA_1 | Stara Kamenica | Bosna | Tip_5.19 | Tip 6 | 9950 | 9,95 |
| 35 | BA_BOS_KRI_STUPCANICA_BJELAVA_1 | Bjelava | Bosna | Tip_5.20 | Tip 7 | 6007 | 6,01 |
| 36 | BA_BOS_LAS_KOZICA_LUSKIPOTOK_1 | Luški potok | Bosna | Tip_5.8 | Tip 7 | 6861 | 6,86 |
| 37 | BA_BOS_SPR_OSK_VELIKAZLACA_1 | Velika Zlaća | Bosna | Tip_5.19 | Tip 6 | 5540 | 5,54 |
| 38 | BA_BOS_SPR_TUR_LUK_SUVABUKOVICA_1 | Suva Bukovica | Bosna | Tip_5.17 | Tip 5 | 9149 | 9,15 |
| 39 | BA_BOS_FOJR_LEP_CRNA_CRNARIJEKA_1 | Crna rijeka | Bosna | Tip_5.22 | Tip 6 | 6916 | 6,92 |
| 40 | BA_BOS_KRI_ZUPELJ_VELIKAMAOCA_1 | Velika Maoča | Bosna | Tip_5.20 | Tip 7 | 9691 | 9,69 |
| 41 | BA_BOS_FOJR_DRAGACA_JEZERNICA_1 | Jezernica | Bosna | Tip_5.22 | Tip 6 | 8747 | 8,75 |

| R.br | Opis VT-a površinskih voda | Vodotok | Podsliv | Tip Code | Bio tip Code | Dužina (m) | Dužina (km) |
|------|------------------------------------|------------------------|---------|----------|--------------|------------|-------------|
| 42 | BA_BOS_SPR_OSKOVA_KRABANJA_1 | Krabanja | Bosna | Tip_5.19 | Tip 6 | 6389 | 6,39 |
| 43 | BA_BOS_GOSTOVIC_TRBUSN_MASICA_1 | Mašica | Bosna | Tip_5.19 | Tip 6 | 7096 | 7,10 |
| 44 | BA_BOS_FOJR_LEP_KRES_JASENOVAC_1 | Jasenovac | Bosna | Tip_5.7 | Tip 6 | 4809 | 4,81 |
| 45 | BA_BOS_MISOCA_KUNOSICKIPOTOK_1 | Kunošički potok | Bosna | Tip_5.22 | Tip 6 | 7487 | 7,49 |
| 46 | BA_BOS_PAPRATNICA_RAVNARIJEKA_1 | Ravna rijeka | Bosna | Tip_5.19 | Tip 6 | 5501 | 5,50 |
| 47 | BA_BOS_BISTRICAK_SERICARIJEKA_1 | Šerića rijeka | Bosna | Tip_5.19 | Tip 6 | 4248 | 4,25 |
| 48 | BA_BOS_FOJR_DRAGACA_BOROVNICA_1 | Borovnica | Bosna | Tip_5.22 | Tip 6 | 6172 | 6,17 |
| 49 | BA_BOS_RADIOVLJ_LIJESEVACKIPOTOK_1 | Liješevački potok | Bosna | Tip_5.5 | Tip 5 | 3804 | 3,80 |
| 50 | BA_BOS_FOJR_LEP_KRE_RAKOVČICA_1 | Rakovčica | Bosna | Tip_5.20 | Tip 7 | 1719 | 1,72 |
| 51 | BA_BOS_FOJR_ZELJ_BISTRICA_1 | Bistrica | Bosna | Tip_5.23 | Tip 7 | 8117 | 8,12 |
| 52 | BA_BOS_SPR_OSK_GOST_ZAT_OBRCPOT_1 | Obrčevski potok | Bosna | Tip_5.20 | Tip 7 | 4723 | 4,72 |
| 53 | BA_BOS_SPR_OSK_GOST_TAREVCICA_1 | Tarevčica | Bosna | Tip_5.5 | Tip 5 | 2781 | 2,78 |
| 54 | BA_BOS_FOJR_DRAG_BOROV_POZARNA_1 | Požarna | Bosna | Tip_5.23 | Tip 7 | 4401 | 4,40 |
| 55 | BA_BOS_SPR_OSK_GOST_ZAT_BRLOSKI_1 | Brloški potok | Bosna | Tip_5.5 | Tip 5 | 5652 | 5,65 |
| 56 | BA_BOS_ZGOSCA_MAROSICKARIJEKA_1 | Marošička rijeka | Bosna | Tip_5.22 | Tip 6 | 10505 | 10,51 |
| 57 | BA_BOS_GORUSA_LUZNICKIPOTOK_1 | Lužnički potok | Bosna | Tip_5.7 | Tip 6 | 4435 | 4,44 |
| 58 | BA_BOS_FOJR_ZELJ_BRLOZNJAK_1 | Brložnjak | Bosna | Tip_5.23 | Tip 7 | 5516 | 5,52 |
| 59 | BA_BOS_USORA_RADUSICA_1 | Radušica | Bosna | Tip_5.2 | Tip 5 | 7425 | 7,42 |
| 60 | BA_BOS_USORA_TALINPOTOK_1 | Talin potok | Bosna | Tip_5.2 | Tip 5 | 6955 | 6,96 |
| 61 | BA_BOS_LJESNICA_OZIMICA_1 | Ozimica | Bosna | Tip_5.17 | Tip 5 | 7641 | 7,64 |
| 62 | BA_BOS_BLIJUVA_1 | Blijuva | Bosna | Tip_5.17 | Tip 5 | 5460 | 5,46 |
| 63 | BA_BOS_LAS_GUCANSKIPOTOK_1 | Gučanski potok | Bosna | Tip_5.8 | Tip 7 | 7036 | 7,04 |
| 64 | BA_BOS_LJESNICA_DOMISLICA_1 | Domisljica | Bosna | Tip_5.29 | Tip 5 | 2900 | 2,90 |
| 65 | BA_BOS_LAS_KOZ_KLOKOTNICA_1 | Klokotnica | Bosna | Tip_5.17 | Tip 5 | 7179 | 7,18 |
| 66 | BA_BOS_ZELJ_KRSINJA_1 | Krsinja | Bosna | Tip_5.23 | Tip 7 | 3496 | 3,50 |
| 67 | BA_BOS_SPR_OSKOVA_SUHODOL_1 | Bezimeni potok Suhodol | Bosna | Tip_5.8 | Tip 7 | 7293 | 7,29 |
| 68 | BA_BOS_KRI_STUPCANICA_GRABOVICA_1 | Grabovica | Bosna | Tip_5.20 | Tip 7 | 7574 | 7,57 |
| 69 | BA_BOS_SPR_SOKOLUSA_DRIJENCA_1 | Drijenča | Bosna | Tip_5.5 | Tip 5 | 6899 | 6,90 |
| 70 | BA_BOS_SPR_LOHINJSKARIJEKA_1 | Lohinjska rijeka | Bosna | Tip_5.14 | Tip 5 | 4479 | 4,48 |
| 71 | BA_BOS_SPR_RASLJEVSKARIJEKA_1 | Rašljevska rijeka | Bosna | Tip_5.5 | Tip 5 | 9235 | 9,24 |
| 72 | BA_BOS_SPR_SIKULJACKARIJEKA_1 | Šikuljačka rijeka | Bosna | Tip_5.29 | Tip 5 | 9657 | 9,66 |
| 73 | BA_BOS_SPR_LUKAVACKARIJEKA_1 | Lukavačka rijeka | Bosna | Tip_5.17 | Tip 5 | 12982 | 12,98 |
| 74 | BA_BOS_LAS_KRUSCICA_VRIOCI_1 | Vrioci | Bosna | Tip_5.23 | Tip 7 | 5202 | 5,20 |
| 75 | BA_BOS_ZELJ_CRNARIJ_TOVARNICKI_1 | Tovarnički potok | Bosna | Tip_5.23 | Tip 7 | 6261 | 6,26 |
| 76 | BA_BOS_TRST_BUKOV_BOROVICKIPOT_1 | Borovički potok | Bosna | Tip_5.23 | Tip 7 | 8633 | 8,63 |
| 77 | BA_BOS_LAS_KOZ_IVAN_PRIDOLACKI_1 | Pridolački potok | Bosna | Tip_5.20 | Tip 7 | 3945 | 3,95 |
| 78 | BA_BOS_FOJR_LEP_KRE_RAK_VRENJAK_1 | Vrenjak | Bosna | Tip_5.20 | Tip 7 | 3199 | 3,20 |
| 79 | BA_BOS_FOJR_LEP_KRE_LJUSKAVA_1 | Ljuskava | Bosna | Tip_5.20 | Tip 7 | 3473 | 3,47 |
| 80 | BA_BOS_FOJR_LEP_BIJ_KAL_JEHOVAC_1 | Jehovac | Bosna | Tip_5.20 | Tip 7 | 3982 | 3,98 |
| 81 | BA_BOS_ZUJEVINA_VIHRICA_1 | Vihrica | Bosna | Tip_5.20 | Tip 7 | 2379 | 2,38 |
| 82 | BA_BOS_USO_TALIN_ORASKARIJEKA_1 | Oraška rijeka | Bosna | Tip_5.29 | Tip 5 | 4883 | 4,88 |

| R.br | Opis VT-a površinskih voda | Vodotok | Podsliv | Tip Code | Bio tip Code | Dužina (m) | Dužina (km) |
|------|-----------------------------------|-------------------|---------|----------|--------------|------------|-------------|
| 83 | BA_BOS_SPR_JALA_SOLINA_DULERKA_1 | Dulerka | Bosna | Tip_5.5 | Tip 5 | 6276 | 6,28 |
| 84 | BA_BOS_LAS_BILA_BEZIMENIPOTOK_1 | Bezimeni potok | Bosna | Tip_5.11 | Tip 7 | 8178 | 8,18 |
| 85 | BA_BOS_DJULANOVARIJEKA_1 | Đulanova rijeka | Bosna | Tip_5.5 | Tip 5 | 4263 | 4,26 |
| 86 | BA_BOS_BISTRICA_1 | Bistrica | Bosna | Tip_5.17 | Tip 5 | 6504 | 6,50 |
| 87 | BA_BOS_DJULANOVARIJEKA_MRSTAVA_1 | Mrstava | Bosna | Tip_5.8 | Tip 7 | 5215 | 5,22 |
| 88 | BA_BOS_ORAHOVICKARIJEKA_1 | Orahovička rijeka | Bosna | Tip_5.17 | Tip 5 | 6523 | 6,52 |
| 89 | BA_BOS_FOJR_GODUSICA_1 | Godušica | Bosna | Tip_5.8 | Tip 7 | 6511 | 6,51 |
| 90 | BA_BOS_ZELECKARIJEKA_1 | Želečka rijeka | Bosna | Tip_5.17 | Tip 5 | 6324 | 6,32 |
| 91 | BA_BOS_FOJR_KRALJUSTICA_1 | Kraljuštica | Bosna | Tip_5.5 | Tip 5 | 6875 | 6,87 |
| 92 | BA_BOS_KRI_RIBNICA_TATASNICA_1 | Tatašnica | Bosna | Tip_5.17 | Tip 5 | 3346 | 3,35 |
| 93 | BA_BOS_SPR_BUKOVAC_1 | Bukovac | Bosna | Tip_5.17 | Tip 5 | 6868 | 6,87 |
| 94 | BA_BOS_SPR_JALA_GRABOVICKIPOTOK_1 | Grabovički potok | Bosna | Tip_5.5 | Tip 5 | 5957 | 5,96 |
| 95 | BA_BOS_SPR_JALA_POZ_KOVACICA_1 | Kovačica | Bosna | Tip_5.5 | Tip 5 | 8783 | 8,78 |
| 96 | BA_BOS_KRI_TRIBIJA_VIJACICA_1 | Vijačica | Bosna | Tip_5.20 | Tip 7 | 3215 | 3,22 |
| 97 | BA_BOS_NEMILSKARIJEKA_1 | Nemilska rijeka | Bosna | Tip_5.17 | Tip 5 | 5605 | 5,61 |
| 98 | BA_BOS_KRI_RIB_ZELJOVARIJEKA_1 | Željova rijeka | Bosna | Tip_5.17 | Tip 5 | 4335 | 4,33 |
| 99 | BA_BOS_SPR_MALASPR_GRACANICKA_1 | Gračanička rijeka | Bosna | Tip_5.17 | Tip 5 | 6258 | 6,26 |
| 100 | BA_BOS_FOJR_RIKAVAC_1 | Rikavac | Bosna | Tip_5.20 | Tip 7 | 10627 | 10,63 |
| 101 | BA_BOS_SPR_LJUBACA_1 | Ljubača | Bosna | Tip_5.29 | Tip 5 | 7268 | 7,27 |
| 102 | BA_BOS_KRI_DUBOSTICA_STRMAC_1 | Strmac | Bosna | Tip_5.23 | Tip 7 | 4551 | 4,55 |
| 103 | BA_BOS_SPR_UGAR_1 | Ugar | Bosna | Tip_5.17 | Tip 5 | 8473 | 8,47 |
| 104 | BA_BOS_SPR_MEDNICA_1 | Mednica | Bosna | Tip_5.17 | Tip 5 | 4938 | 4,94 |
| 105 | BA_BOS_LAS_BILA_ROGAC_ZASEOCKA_1 | Zaseocka rijeka | Bosna | Tip_5.23 | Tip 7 | 10396 | 10,40 |
| 106 | BA_BOS_SPR_KRIVACA_1 | Krivača | Bosna | Tip_5.17 | Tip 5 | 8502 | 8,50 |
| 107 | BA_BOS_SPR_RAISKARIJEKA_1 | Rainska rijeka | Bosna | Tip_5.17 | Tip 5 | 9828 | 9,83 |
| 108 | BA_BOS_FOJNICA_1 | Fojnica | Bosna | Tip_5.17 | Tip 5 | 10546 | 10,55 |
| 109 | BA_BOS_KRI_DUBOST_RAVNARIJEKA_1 | Ravna rijeka | Bosna | Tip_5.20 | Tip 7 | 10676 | 10,68 |
| 110 | BA_BOS_SPR_SUSICA_1 | Sušica | Bosna | Tip_5.17 | Tip 5 | 6531 | 6,53 |
| 111 | BA_BOS_KRI_VOJNICA_1 | Vojnica | Bosna | Tip_5.20 | Tip 7 | 8515 | 8,51 |
| 112 | BA_BOS_GOST_LUZNICA_TAJASNICA_1 | Tajašnica | Bosna | Tip_5.17 | Tip 5 | 2077 | 2,08 |
| 113 | BA_BOS_GOST_LUZNICA_SADJEVICA_1 | Sađevica | Bosna | Tip_5.23 | Tip 7 | 13716 | 13,72 |
| 114 | BA_BOS_SPR_OSK_LITVA_DRAGANJA_1 | Draganja | Bosna | Tip_5.29 | Tip 5 | 8314 | 8,31 |
| 115 | BA_BOS_RIBNICA_MALARIJEKA_1 | Mala rijeka | Bosna | Tip_5.23 | Tip 7 | 12034 | 12,03 |
| 116 | BA_BOS_KRI_VOZUCICA_1 | Vozučica | Bosna | Tip_5.17 | Tip 5 | 9843 | 9,84 |
| 117 | BA_BOS_KRI_KAMENICA_1 | Kamenica | Bosna | Tip_5.17 | Tip 5 | 5362 | 5,36 |
| 118 | BA_BOS_SPR_JALA_POZARNICA_1 | Požarnica | Bosna | Tip_5.5 | Tip 5 | 3020 | 3,02 |
| 119 | BA_BOS_TRST_BORIVA_1 | Boriva | Bosna | Tip_5.23 | Tip 7 | 4838 | 4,84 |
| 120 | BA_BOS_1B | Bosna | Bosna | Tip_2.14 | Tip 2 | 13423 | 13,42 |
| 121 | BA_BOS_2B | | Bosna | Tip_2.14 | Tip 5 | 45900 | 45,90 |
| 122 | BA_BOS_3 | | Bosna | Tip_2.16 | Tip 3 | 37650 | 37,65 |
| 123 | BA_BOS_4 | | Bosna | Tip_2.4 | Tip 3 | 36935 | 36,93 |
| 124 | BA_BOS_5 | | Bosna | Tip_3.4 | Tip 2 | 48685 | 48,69 |

| R.br | Opis VT-a površinskih voda | Vodotok | Podsliv | Tip Code | Bio tip Code | Dužina (m) | Dužina (km) |
|------|----------------------------|---------------------------|---------|----------|--------------|------------|-------------|
| 125 | BA_BOS_6 | | Bosna | Tip_3.4 | Tip 6 | 22046 | 22,05 |
| 126 | BA_BOS_7 | | Bosna | Tip_4.4 | Tip 6 | 8375 | 8,37 |
| 127 | BA_BOS_MILJ_1 | Miljacka | Bosna | Tip_4.20 | Tip 6 | 12514 | 12,51 |
| 128 | BA_BOS_MILJ_2 | | Bosna | Tip_4.7 | Tip 6 | 3336 | 3,34 |
| 129 | BA_BOS_MILJ_3 | | Bosna | Tip_4.7 | Tip 7 | 2570 | 2,57 |
| 130 | BA_BOS_MILJ_MOS_1 | Mošćanica | Bosna | Tip_5.7 | Tip 6 | 5368 | 5,37 |
| 131 | BA_BOS_DOBR_1 | Dobrinja/Lukavička rijeka | Bosna | Tip_5.5 | Tip 5 | 5026 | 5,03 |
| 132 | BA_BOS_DOBR_2 | | Bosna | Tip_5.8 | Tip 7 | 3654 | 3,65 |
| 133 | BA_BOS_DOBR_3 | | Bosna | Tip_5.8 | Tip 7 | 1024 | 1,02 |
| 134 | BA_BOS_SPR_1C | Spreča | Bosna | Tip_3.14 | Tip 5 | 65224 | 65,22 |
| 135 | BA_BOS_SPR_2 | | Bosna | Tip_3.14 | Tip 5 | 8162 | 8,16 |
| 136 | BA_BOS_SPR_3A | | Bosna | Tip_4.17 | Tip 5 | 50356 | 50,36 |
| 137 | BA_BOS_SPR_TUR_1 | Turija | Bosna | Tip_4.17 | Tip 5 | 7911 | 7,91 |
| 138 | BA_BOS_SPR_TUR_2 | | Bosna | Tip_4.17 | Tip 5 | 10789 | 10,79 |
| 139 | BA_BOS_SPR_TUR_3 | | Bosna | Tip_5.5 | Tip 5 | 3305 | 3,30 |
| 140 | BA_BOS_SPR_TUR_4 | | Bosna | Tip_5.29 | Tip 5 | 4360 | 4,36 |
| 141 | BA_BOS_SPR_TUR_LUK_1 | Lukavac | Bosna | Tip_5.17 | Tip 5 | 14704 | 14,70 |
| 142 | BA_BOS_SPR_TUR_LUK_2 | | Bosna | Tip_5.20 | Tip 7 | 569 | 0,57 |
| 143 | BA_BOS_SPR_TUR_BUK_1 | Bukovica | Bosna | Tip_5.17 | Tip 5 | 23194 | 23,19 |
| 144 | BA_BOS_SPR_TUR_BUK_2 | | Bosna | Tip_5.20 | Tip 7 | 1426 | 1,43 |
| 145 | BA_BOS_SPR_TUR_BRI_1 | Brijesnica | Bosna | Tip_5.17 | Tip 5 | 10067 | 10,07 |
| 146 | BA_BOS_SPR_TUR_SEONA_1 | Seona | Bosna | Tip_5.17 | Tip 5 | 9763 | 9,76 |
| 147 | BA_BOS_SPR_OSK_1 | Oskova | Bosna | Tip_4.17 | Tip 5 | 4201 | 4,20 |
| 148 | BA_BOS_SPR_OSK_2 | | Bosna | Tip_4.17 | Tip 5 | 9731 | 9,73 |
| 149 | BA_BOS_SPR_OSK_3 | | Bosna | Tip_4.17 | Tip 5 | 11082 | 11,08 |
| 150 | BA_BOS_SPR_OSK_GOST_1 | Gostelja | Bosna | Tip_4.17 | Tip 5 | 17960 | 17,96 |
| 151 | BA_BOS_SPR_OSK_GOST_SUHA_1 | Suha | Bosna | Tip_5.17 | Tip 5 | 8127 | 8,13 |
| 152 | BA_BOS_SPR_OSK_GOST_ZAT_1 | Zatoča | Bosna | Tip_5.4 | Tip 6 | 6042 | 6,04 |
| 153 | BA_BOS_SPR_OSK_LITVA_1 | Litva | Bosna | Tip_5.17 | Tip 5 | 6475 | 6,47 |
| 154 | BA_BOS_SPR_OSK_LITVA_2 | | Bosna | Tip_5.29 | Tip 5 | 3493 | 3,49 |
| 155 | BA_BOS_SPR_SOK_1 | Sokoluša | Bosna | Tip_5.14 | Tip 5 | 2196 | 2,20 |
| 156 | BA_BOS_SPR_SOK_2 | | Bosna | Tip_5.2 | Tip 5 | 8902 | 8,90 |
| 157 | BA_BOS_SPR_JALA_1 | Jala | Bosna | Tip_4.15 | Tip 4 | 8701 | 8,70 |
| 158 | BA_BOS_SPR_JALA_2 | | Bosna | Tip_4.17 | Tip 5 | 21744 | 21,74 |
| 159 | BA_BOS_SPR_JALA_MRAM.POT_1 | Mramorski potok | Bosna | Tip_5.18 | Tip 4 | 10027 | 10,03 |
| 160 | BA_BOS_SPR_JALA_MRAM.POT_3 | | Bosna | Tip_5.5 | Tip 5 | 2387 | 2,39 |
| 161 | BA_BOS_SPR_JALA_JOSEV_1 | Joševica | Bosna | Tip_5.17 | Tip 5 | 5927 | 5,93 |
| 162 | BA_BOS_SPR_JALA_JOSEV_2 | | Bosna | Tip_5.29 | Tip 5 | 1373 | 1,37 |
| 163 | BA_BOS_SPR_JALA_JOSEV_3 | | Bosna | Tip_5.5 | Tip 5 | 3917 | 3,92 |
| 164 | BA_BOS_SPR_JALA_SOL_1 | Solina | Bosna | Tip_5.5 | Tip 5 | 10224 | 10,22 |
| 165 | BA_BOS_SPR_GRI_1 | Gribaja | Bosna | Tip_5.17 | Tip 5 | 22930 | 22,93 |
| 166 | BA_BOS_SPR_GRI_3 | | Bosna | Tip_5.20 | Tip 7 | 2092 | 2,09 |

| R.br | Opis VT-a površinskih voda | Vodotok | Podsliv | Tip Code | Bio tip Code | Dužina (m) | Dužina (km) |
|------|--------------------------------|-------------------|---------|----------|--------------|------------|-------------|
| 167 | BA_BOS_SPR_MSPR_1 | Mala Spreča | Bosna | Tip_5.17 | Tip 5 | 14384 | 14,38 |
| 168 | BA_BOS_LUK_2B | Lukavica | Bosna | Tip_5.16 | Tip 6 | 16323 | 16,32 |
| 169 | BA_BOS_USO_1B | Usora | Bosna | Tip_4.14 | Tip 5 | 19074 | 19,07 |
| 170 | BA_BOS_USO_TES_1 | Tešanjka | Bosna | Tip_5.2 | Tip 5 | 5644 | 5,64 |
| 171 | BA_BOS_USO_TES_2 | | Bosna | Tip_5.2 | Tip 5 | 5785 | 5,78 |
| 172 | BA_BOS_USO_TES_4 | | Bosna | Tip_5.29 | Tip 5 | 793 | 0,79 |
| 173 | BA_BOS_USO_TES_TREB.RIJ_1 | Trebačka rijeka | Bosna | Tip_5.2 | Tip 5 | 12044 | 12,04 |
| 174 | BA_BOS_USO_V.USO_BLA_1 | Blatnica | Bosna | Tip_5.16 | Tip 6 | 524 | 0,52 |
| 175 | BA_BOS_USO_V.USO_BLA_JEZ.RIJ_1 | Jezeracka rijeka | Bosna | Tip_5.16 | Tip 6 | 5940 | 5,94 |
| 176 | BA_BOS_USO_V.USO_BLA_STU_1 | Stupnica | Bosna | Tip_5.16 | Tip 6 | 6405 | 6,41 |
| 177 | BA_BOS_ZELJ_1 | Željeznica | Bosna | Tip_4.7 | Tip 6 | 6304 | 6,30 |
| 178 | BA_BOS_ZELJ_2A | | Bosna | Tip_4.7 | Tip 6 | 390 | 0,39 |
| 179 | BA_BOS_ZELJ_3B | | Bosna | Tip_4.7 | Tip 6 | 4666 | 4,67 |
| 180 | BA_BOS_ZELJ_4A | | Bosna | Tip_5.10 | Tip 6 | 4396 | 4,40 |
| 181 | BA_BOS_ZELJ_TIL_1 | Tilava | Bosna | Tip_5.5 | Tip 5 | 3775 | 3,78 |
| 182 | BA_BOS_ZELJ_BIJELA_1 | Bijela | Bosna | Tip_4.8 | Tip 7 | 11695 | 11,69 |
| 183 | BA_BOS_ZELJ_BIJELA_PRES_1 | Presjenica | Bosna | Tip_5.19 | Tip 6 | 12455 | 12,45 |
| 184 | BA_BOS_ZELJ_CRNA.RIJ_1 | Crna rijeka | Bosna | Tip_5.8 | Tip 7 | 766 | 0,77 |
| 185 | BA_BOS_ZELJ_CRNA.RIJ_3 | | Bosna | Tip_5.22 | Tip 6 | 15014 | 15,01 |
| 186 | BA_BOS_KRI_BIO_1 | Biostica | Bosna | Tip_4.7 | Tip 6 | 10627 | 10,63 |
| 187 | BA_BOS_KRI_STUP_1 | Stupčanica | Bosna | Tip_4.7 | Tip 6 | 22505 | 22,51 |
| 188 | BA_BOS_KRI_1 | Krivaja | Bosna | Tip_3.5 | Tip 7 | 61747 | 61,75 |
| 189 | BA_BOS_KRI_3 | | Bosna | Tip_3.19 | Tip 5 | 6472 | 6,47 |
| 190 | BA_BOS_KRI_4 | | Bosna | Tip_4.8 | Tip 6 | 4742 | 4,74 |
| 191 | BA_BOS_KRI_DUB_1 | Duboštica | Bosna | Tip_5.16 | Tip 6 | 12496 | 12,50 |
| 192 | BA_BOS_KRI_TRI_1 | Tribija | Bosna | Tip_5.16 | Tip 6 | 15458 | 15,46 |
| 193 | BA_BOS_KRI_RIB_1 | Ribnica-V.Ribnica | Bosna | Tip_5.17 | Tip 5 | 7589 | 7,59 |
| 194 | BA_BOS_KRI_RIB_2 | | Bosna | Tip_5.20 | Tip 7 | 2765 | 2,77 |
| 195 | BA_BOS_KRI_ZUP_1 | Župeljeva | Bosna | Tip_5.16 | Tip 6 | 16401 | 16,40 |
| 196 | BA_BOS_KRI_OCE_1 | Očevlja | Bosna | Tip_5.19 | Tip 6 | 1520 | 1,52 |
| 197 | BA_BOS_KRI_OCE_2 | | Bosna | Tip_5.19 | Tip 6 | 10543 | 10,54 |
| 198 | BA_BOS_KRI_OCE_ORLJA_1 | Orlja | Bosna | Tip_5.7 | Tip 6 | 4463 | 4,46 |
| 199 | BA_BOS_KRI_STUP_JABL_1 | Jablanica | Bosna | Tip_5.19 | Tip 6 | 11863 | 11,86 |
| 200 | BA_BOS_KRI_BIO_BLA_2 | Blatnica | Bosna | Tip_5.10 | Tip 6 | 3939 | 3,94 |
| 201 | BA_BOS_LAS_1 | Lašva | Bosna | Tip_4.5 | Tip 6 | 19162 | 19,16 |
| 202 | BA_BOS_LAS_3 | | Bosna | Tip_4.17 | Tip 7 | 11736 | 11,74 |
| 203 | BA_BOS_LAS_4 | | Bosna | Tip_4.20 | Tip 5 | 21754 | 21,75 |
| 204 | BA_BOS_LAS_5 | | Bosna | Tip_5.22 | Tip 5 | 2133 | 2,13 |
| 205 | BA_BOS_LAS_BILA_1 | Bila | Bosna | Tip_4.16 | Tip 6 | 8159 | 8,16 |
| 206 | BA_BOS_LAS_BILA_3 | | Bosna | Tip_4.7 | Tip 6 | 5564 | 5,56 |
| 207 | BA_BOS_LAS_BILA_4 | | Bosna | Tip_4.7 | Tip 6 | 16681 | 16,68 |
| 208 | BA_BOS_LAS_KOZ_1 | Kozica | Bosna | Tip_4.5 | Tip 5 | 14752 | 14,75 |

| R.br | Opis VT-a površinskih voda | Vodotok | Podsliv | Tip Code | Bio tip Code | Dužina (m) | Dužina (km) |
|------|------------------------------|------------------------|---------|----------|--------------|------------|-------------|
| 209 | BA_BOS_LAS_KOZ_3 | | Bosna | Tip_5.19 | Tip 6 | 15162 | 15,16 |
| 210 | BA_BOS_LAS_KRU_1 | Kruščica-Tromošnica | Bosna | Tip_5.17 | Tip 5 | 7007 | 7,01 |
| 211 | BA_BOS_LAS_KRU_2 | | Bosna | Tip_5.19 | Tip 6 | 5515 | 5,51 |
| 212 | BA_BOS_LAS_KRU_3 | | Bosna | Tip_5.22 | Tip 6 | 4069 | 4,07 |
| 213 | BA_BOS_LAS_GRL_1 | Grlovnica | Bosna | Tip_4.17 | Tip 5 | 5990 | 5,99 |
| 214 | BA_BOS_LAS_GRL_2 | | Bosna | Tip_5.19 | Tip 6 | 16645 | 16,64 |
| 215 | BA_BOS_LAS_KOM_1 | Komarščica | Bosna | Tip_5.20 | Tip 7 | 9204 | 9,20 |
| 216 | BA_BOS_LAS_KOM_2 | | Bosna | Tip_5.22 | Tip 6 | 1729 | 1,73 |
| 217 | BA_BOS_LAS_KOZ_IVA_1 | Ivančica-Crni potok | Bosna | Tip_5.17 | Tip 5 | 8697 | 8,70 |
| 218 | BA_BOS_LAS_KOZ_IVA_3 | | Bosna | Tip_5.22 | Tip 6 | 2104 | 2,10 |
| 219 | BA_BOS_LAS_BILA_KOZ_1 | Kozica | Bosna | Tip_5.7 | Tip 6 | 1993 | 1,99 |
| 220 | BA_BOS_LAS_BILA_KOZ_2 | | Bosna | Tip_5.10 | Tip 6 | 8434 | 8,43 |
| 221 | BA_BOS_LAS_BILA_JAS_1 | Jasenica | Bosna | Tip_5.7 | Tip 6 | 17104 | 17,10 |
| 222 | BA_BOS_LAS_BILA_ROG.RJ_1 | Rogačička rijeka | Bosna | Tip_5.32 | Tip 5 | 5645 | 5,65 |
| 223 | BA_BOS_LAS_GRL_JAG_1 | Rijeka-Jaginca/Jagnica | Bosna | Tip_5.17 | Tip 5 | 1230 | 1,23 |
| 224 | BA_BOS_LAS_GRL_JAG_2 | | Bosna | Tip_5.20 | Tip 7 | 3769 | 3,77 |
| 225 | BA_BOS_LAS_GRL_JAG_3 | | Bosna | Tip_5.20 | Tip 7 | 4393 | 4,39 |
| 226 | BA_BOS_LAS_GRL_JAG_4 | | Bosna | Tip_5.22 | Tip 6 | 3122 | 3,12 |
| 227 | BA_BOS_FOJ.R_1 | Fojnička rijeka | Bosna | Tip_4.6 | Tip 4 | 2496 | 2,50 |
| 228 | BA_BOS_FOJ.R_2 | | Bosna | Tip_4.5 | Tip 5 | 11247 | 11,25 |
| 229 | BA_BOS_FOJ.R_3 | | Bosna | Tip_4.29 | Tip 6 | 3454 | 3,45 |
| 230 | BA_BOS_FOJ.R_4 | | Bosna | Tip_4.29 | Tip 5 | 4755 | 4,75 |
| 231 | BA_BOS_FOJ.R_5 | | Bosna | Tip_4.19 | Tip 5 | 10674 | 10,67 |
| 232 | BA_BOS_FOJ.R_DRA_1 | Dragača | Bosna | Tip_4.19 | Tip 6 | 8187 | 8,19 |
| 233 | BA_BOS_FOJ.R_ZELJ_1 | Željeznica | Bosna | Tip_4.19 | Tip 6 | 20673 | 20,67 |
| 234 | BA_BOS_FOJ.R_MLA_1 | Mlava | Bosna | Tip_5.30 | Tip 4 | 11774 | 11,77 |
| 235 | BA_BOS_FOJ.R_MLA_3 | | Bosna | Tip_5.20 | Tip 7 | 2908 | 2,91 |
| 236 | BA_BOS_FOJ.R_LEP_1 | Lepenica | Bosna | Tip_4.5 | Tip 5 | 1833 | 1,83 |
| 237 | BA_BOS_FOJ.R_LEP_2 | | Bosna | Tip_4.14 | Tip 5 | 7248 | 7,25 |
| 238 | BA_BOS_FOJ.R_LEP_3 | | Bosna | Tip_4.20 | Tip 6 | 8121 | 8,12 |
| 239 | BA_BOS_FOJ.R_LEP_KRE_1 | Kreševka | Bosna | Tip_5.18 | Tip 4 | 2414 | 2,41 |
| 240 | BA_BOS_FOJ.R_LEP_KRE_2 | | Bosna | Tip_5.20 | Tip 7 | 10654 | 10,65 |
| 241 | BA_BOS_FOJ.R_LEP_B.RIJ_1 | Bijela rijeka | Bosna | Tip_4.19 | Tip 6 | 3555 | 3,56 |
| 242 | BA_BOS_FOJ.R_LEP_B.RIJ_2 | | Bosna | Tip_4.20 | Tip 7 | 533 | 0,53 |
| 243 | BA_BOS_FOJ.R_LEP_B.RIJ_KAL_1 | Kalašnica | Bosna | Tip_5.20 | Tip 7 | 7448 | 7,45 |
| 244 | BA_BOS_FOJ_LEP_B.RIJ_KOR_1 | Korča | Bosna | Tip_5.20 | Tip 7 | 9326 | 9,33 |
| 245 | BA_BOS_FOJ_LEP_B.RIJ_BJ_1 | Bjelašnica | Bosna | Tip_5.20 | Tip 7 | 9578 | 9,58 |
| 246 | BA_BOS_FOJ.R_LEP_C.RIJ_1 | Crna rijeka | Bosna | Tip_5.19 | Tip 6 | 12835 | 12,83 |
| 247 | BA_BOS_FOJ.R_LEP_4 | | Bosna | Tip_4.19 | Tip 7 | 6755 | 6,76 |
| 248 | BA_BOS_MIS_1 | Misoča | Bosna | Tip_4.5 | Tip 5 | 4597 | 4,60 |
| 249 | BA_BOS_MIS_2 | | Bosna | Tip_4.7 | Tip 6 | 21215 | 21,22 |
| 250 | BA_BOS_MIS_BLAZA_1 | Blaža | Bosna | Tip_5.22 | Tip 6 | 15642 | 15,64 |

| R.br | Opis VT-a površinskih voda | Vodotok | Podsliv | Tip Code | Bio tip Code | Dužina (m) | Dužina (km) |
|------|----------------------------|-------------------------|---------|----------|--------------|------------|-------------|
| 251 | BA_BOS_STAV_1 | Stavnja | Bosna | Tip_4.4 | Tip 5 | 8666 | 8,67 |
| 252 | BA_BOS_STAV_2 | | Bosna | Tip_4.7 | Tip 6 | 26749 | 26,75 |
| 253 | BA_BOS_STAV_MALA.RIJ_1 | Mala rijeka | Bosna | Tip_5.7 | Tip 6 | 10056 | 10,06 |
| 254 | BA_BOS_RIB_1 | Ribnica | Bosna | Tip_5.5 | Tip 5 | 10253 | 10,25 |
| 255 | BA_BOS_RIB_2 | | Bosna | Tip_5.19 | Tip 6 | 12823 | 12,82 |
| 256 | BA_BOS_ZGO_1 | Zgošća | Bosna | Tip_5.29 | Tip 5 | 1297 | 1,30 |
| 257 | BA_BOS_ZGO_2 | | Bosna | Tip_5.29 | Tip 5 | 4041 | 4,04 |
| 258 | BA_BOS_ZGO_3 | | Bosna | Tip_5.19 | Tip 6 | 1858 | 1,86 |
| 259 | BA_BOS_TRST_1 | Trstionica | Bosna | Tip_4.5 | Tip 5 | 9648 | 9,65 |
| 260 | BA_BOS_TRST_2 | | Bosna | Tip_4.7 | Tip 6 | 16334 | 16,33 |
| 261 | BA_BOS_TRST_4 | | Bosna | Tip_5.22 | Tip 6 | 7083 | 7,08 |
| 262 | BA_BOS_TRST_BUK_1 | Bukovica | Bosna | Tip_5.7 | Tip 6 | 16324 | 16,32 |
| 263 | BA_BOS_GOR_1 | Goruša-Podvinjski potok | Bosna | Tip_5.5 | Tip 5 | 8158 | 8,16 |
| 264 | BA_BOS_GOR_2 | | Bosna | Tip_5.8 | Tip 7 | 10274 | 10,27 |
| 265 | BA_BOS_GOR_3 | | Bosna | Tip_5.10 | Tip 6 | 1578 | 1,58 |
| 266 | BA_BOS_RAD.RIJ_1 | Radovanjska rijeka | Bosna | Tip_5.5 | Tip 5 | 8524 | 8,52 |
| 267 | BA_BOS_RAD.RIJ_2 | Kondžilska rijeka | Bosna | Tip_5.7 | Tip 6 | 6086 | 6,09 |
| 268 | BA_BOS_KOC_1 | Kočeva | Bosna | Tip_5.29 | Tip 5 | 10147 | 10,15 |
| 269 | BA_BOS_KOC_2 | | Bosna | Tip_5.7 | Tip 6 | 4209 | 4,21 |
| 270 | BA_BOS_BAB.RIJ_1 | Babina rijeka | Bosna | Tip_5.5 | Tip 5 | 9739 | 9,74 |
| 271 | BA_BOS_BAB.RIJ_3 | | Bosna | Tip_5.17 | Tip 5 | 2202 | 2,20 |
| 272 | BA_BOS_BAB.RIJ_4 | | Bosna | Tip_5.19 | Tip 6 | 6240 | 6,24 |
| 273 | BA_BOS_BAB.RIJ_SEOC.RIJ_1 | Seočka rijeka | Bosna | Tip_5.17 | Tip 5 | 1679 | 1,68 |
| 274 | BA_BOS_BAB.RIJ_SEOC.RIJ_2 | | Bosna | Tip_5.19 | Tip 6 | 11073 | 11,07 |
| 275 | BA_BOS_GRA.RIJ_1 | Gračanička rijeka | Bosna | Tip_5.5 | Tip 5 | 869 | 0,87 |
| 276 | BA_BOS_GRA.RIJ_2 | | Bosna | Tip_5.16 | Tip 6 | 6741 | 6,74 |
| 277 | BA_BOS_BISTRICAK_1 | Bistricak | Bosna | Tip_5.16 | Tip 6 | 6002 | 6,00 |
| 278 | BA_BOS_ZELJEZ_1 | Željeznica | Bosna | Tip_5.17 | Tip 5 | 5740 | 5,74 |
| 279 | BA_BOS_ZELJEZ_2 | | Bosna | Tip_5.19 | Tip 6 | 2176 | 2,18 |
| 280 | BA_BOS_PAPR_1 | Papratnica | Bosna | Tip_5.16 | Tip 6 | 6315 | 6,31 |
| 281 | BA_BOS_GOS_1 | Gostović | Bosna | Tip_4.4 | Tip 5 | 3461 | 3,46 |
| 282 | BA_BOS_GOS_2 | | Bosna | Tip_4.16 | Tip 6 | 6810 | 6,81 |
| 283 | BA_BOS_GOS_3 | | Bosna | Tip_4.16 | Tip 6 | 7062 | 7,06 |
| 284 | BA_BOS_GOS_LUZ_1 | Lužnica | Bosna | Tip_4.16 | Tip 6 | 5374 | 5,37 |
| 285 | BA_BOS_GOS_LUZ_2 | | Bosna | Tip_5.19 | Tip 6 | 14410 | 14,41 |
| 286 | BA_BOS_GOS_SUHA_1 | Suha | Bosna | Tip_5.16 | Tip 6 | 13245 | 13,24 |
| 287 | BA_BOS_GOS_OTEZ_1 | Otežna | Bosna | Tip_5.16 | Tip 6 | 18021 | 18,02 |
| 288 | BA_BOS_GOS_TRB_1 | Trbušnica | Bosna | Tip_5.16 | Tip 6 | 6724 | 6,72 |
| 289 | BA_BOS_PEP.RIJ_1 | Pepelarska rijeka | Bosna | Tip_5.16 | Tip 6 | 12904 | 12,90 |
| 290 | BA_BOS_LJES_1 | Lješnica | Bosna | Tip_4.14 | Tip 5 | 9024 | 9,02 |
| 291 | BA_BOS_LJES_3 | | Bosna | Tip_5.29 | Tip 5 | 9541 | 9,54 |
| 292 | BA_BOS_LJES_4 | | Bosna | Tip_5.17 | Tip 5 | 4589 | 4,59 |

| R.br | Opis VT-a površinskih voda | Vodotok | Podsliv | Tip Code | Bio tip Code | Dužina (m) | Dužina (km) |
|------|----------------------------------|-----------------------|---------|----------|--------------|------------|-------------|
| 293 | BA_BOS_LJES_5 | | Bosna | Tip_5.20 | Tip 7 | 3259 | 3,26 |
| 294 | BA_BOS_RUJ_1 | Rujnica | Bosna | Tip_5.16 | Tip 6 | 19533 | 19,53 |
| 295 | BA_BOS_BOC_1 | Bočinja | Bosna | Tip_5.16 | Tip 6 | 10720 | 10,72 |
| 296 | BA_BOS_JABL_1 | Jablanica | Bosna | Tip_5.14 | Tip 5 | 3577 | 3,58 |
| 297 | BA_BOS_JABL_2 | | Bosna | Tip_5.14 | Tip 5 | 943 | 0,94 |
| 298 | BA_BOS_JABL_3 | | Bosna | Tip_5.16 | Tip 6 | 9437 | 9,44 |
| 299 | BA_BOS_JABL_RAK_1 | Rakovac | Bosna | Tip_5.14 | Tip 5 | 1212 | 1,21 |
| 300 | BA_BOS_JABL_RAK_2 | | Bosna | Tip_5.16 | Tip 6 | 9039 | 9,04 |
| 301 | BA_BOS_LJUB_1 | Ljubina | Bosna | Tip_4.16 | Tip 6 | 17343 | 17,34 |
| 302 | BA_BOS_LJUB_3 | | Bosna | Tip_4.19 | Tip 6 | 8769 | 8,77 |
| 303 | BA_BOS_LJUB_RACA_1 | Rača | Bosna | Tip_5.20 | Tip 7 | 4007 | 4,01 |
| 304 | BA_BOS_LJUB_RACA_3 | | Bosna | Tip_5.10 | Tip 6 | 3531 | 3,53 |
| 305 | BA_BOS_VOG_1 | Vogošća-Perački potok | Bosna | Tip_5.5 | Tip 5 | 1920 | 1,92 |
| 306 | BA_BOS_VOG_2 | | Bosna | Tip_5.8 | Tip 7 | 12807 | 12,81 |
| 307 | BA_BOS_VOG_4 | | Bosna | Tip_5.23 | Tip 7 | 2091 | 2,09 |
| 308 | BA_BOS_ZUJ_1 | Zujevina | Bosna | Tip_4.5 | Tip 5 | 3373 | 3,37 |
| 309 | BA_BOS_ZUJ_2 | | Bosna | Tip_4.8 | Tip 6 | 7289 | 7,29 |
| 310 | BA_BOS_ZUJ_4 | | Bosna | Tip_5.7 | Tip 7 | 4695 | 4,70 |
| 311 | BA_BOS_ZUJ_5 | | Bosna | Tip_5.20 | Tip 7 | 2265 | 2,27 |
| 312 | BA_BOS_ZUJ_TRN_1 | Trnava | Bosna | Tip_5.8 | Tip 7 | 1284 | 1,28 |
| 313 | BA_BOS_ZUJ_TRN_2 | | Bosna | Tip_5.32 | Tip 5 | 5414 | 5,41 |
| 314 | BA_BOS_ZUJ_TRN_RAK_1 | Rakovica | Bosna | Tip_5.8 | Tip 7 | 6162 | 6,16 |
| 315 | BA_BOS_ZUJ_TRN_RAK_2 | | Bosna | Tip_5.32 | Tip 5 | 2987 | 2,99 |
| 316 | BA_BOS_USO_DUBOKIPOTOK_1 | Duboki potok | Bosna | Tip_5.17 | Tip5 | 8322 | 8,32 |
| 317 | BA_BOS_BISTRICKA.RIJ_1 | Bistrička rijeka | Bosna | Tip_5.7 | Tip6 | 6589 | 6,59 |
| 318 | BA_DR_OSA_BAHOVSKIPOTOK_1 | Bahovski potok | Drina | Tip_5.20 | Tip 7 | 3.908 | 3,91 |
| 319 | BA_DR_KOLUNSKA_MAZLINSKARIJEKA_1 | Mazlinska rijeka | Drina | Tip_5.22 | Tip 6 | 3.665 | 3,66 |
| 320 | BA_DR_KOLUNSKA_LJALJICKIPOTOK_1 | Ljaljički potok | Drina | Tip_5.19 | Tip 6 | 6.790 | 6,79 |
| 321 | BA_DR_DRNJ_UJICA_1 | Ujiča | Drina | Tip_5.19 | Tip 6 | 9.443 | 9,44 |
| 322 | BA_DR_PRACA_DRAGOSIN_1 | Dragošin | Drina | Tip_5.19 | Tip 6 | 1.818 | 1,82 |
| 323 | BA_DR_OSA_TRUDANJ_1 | Trudanj | Drina | Tip_5.23 | Tip 7 | 6.527 | 6,53 |
| 324 | BA_DR_PRACA_KAMENICKARIJEKA_1 | Kamenička rijeka | Drina | Tip_5.22 | Tip 6 | 4.946 | 4,95 |
| 325 | BA_DR_PRACA_CEMERNICA_1 | Čemernica | Drina | Tip_5.22 | Tip 6 | 15.380 | 15,38 |
| 326 | BA_DR_DRNJ_SREBRNICA_1 | Srebrnica | Drina | Tip_5.23 | Tip 7 | 7.609 | 7,61 |
| 327 | BA_DR_OSANICA_RASKOVICPOTOK_1 | Rašković potok | Drina | Tip_5.20 | Tip 7 | 2.389 | 2,39 |
| 328 | BA_DR_DRNJ_GRABOVICA_1 | Grabovica | Drina | Tip_5.7 | Tip 6 | 1.036 | 1,04 |
| 329 | BA_DR_DRNJ_BEBROSTICA_1 | Bebroštica | Drina | Tip_5.8 | Tip 7 | 4.682 | 4,68 |
| 330 | BA_DR_DRNJ_OSICA_1 | Osica | Drina | Tip_5.8 | Tip 7 | 7.447 | 7,45 |
| 331 | BA_DR_SAPNA_ROZANJSKARIJEKA_1 | Rožanjska rijeka | Drina | Tip_5.29 | Tip 5 | 8.364 | 8,36 |
| 332 | BA_DR_DRNJ_JEZERNICA_1 | Jezernica | Drina | Tip_5.20 | Tip 7 | 5.533 | 5,53 |
| 333 | BA_DR_DRNJ_GUCINA_1 | Gučina | Drina | Tip_5.11 | Tip 7 | 7.688 | 7,69 |
| 334 | BA_DR_JANJA_BRZAVA_1 | Brzava | Drina | Tip_5.17 | Tip 5 | 4.565 | 4,57 |

| R.br | Opis VT-a površinskih voda | Vodotok | Podsliv | Tip Code | Bio tip Code | Dužina (m) | Dužina (km) |
|------|-----------------------------------|------------------------|-------------|----------|--------------|------------|-------------|
| 335 | BA_DR_JANJA_BRZAVA_RASTOSNICA_1 | Rastošica | Drina | Tip_5.17 | Tip 5 | 4.441 | 4,44 |
| 336 | BA_DR_5B | Drina | Drina | Tip_2.16 | Tip 3 | 5.355 | 5,36 |
| 337 | BA_DR_6 | | Drina | Tip_2.16 | Tip 3 | 21.826 | 21,83 |
| 338 | BA_DR_PRA_3A | Prača | Drina | Tip_4.7 | Tip 6 | 5.449 | 5,45 |
| 339 | BA_DR_PRA_4 | | Drina | Tip_4.19 | Tip 6 | 12.135 | 12,13 |
| 340 | BA_DR_KOL_1 | Kolunska rijeka/Korjen | Drina | Tip_4.16 | Tip 6 | 2.425 | 2,42 |
| 341 | BA_DR_KOL_2 | | Drina | Tip_5.19 | Tip 6 | 7.504 | 7,50 |
| 342 | BA_DR_KOL_3 | | Drina | Tip_5.22 | Tip 6 | 4.426 | 4,43 |
| 343 | BA_DR_SAP_2B | Sapna | Drina | Tip_5.16 | Tip 6 | 5.822 | 5,82 |
| 344 | BA_DR_SAP_MU_1 | Sapna-Munjaca | Drina | Tip_5.19 | Tip 6 | 9.314 | 9,31 |
| 345 | BA_DR_DRNJ_4B | Drinjača | Drina | Tip_4.16 | Tip 6 | 16.515 | 16,52 |
| 346 | BA_DR_DRNJ_6 | | Drina | Tip_5.19 | Tip 6 | 20.775 | 20,78 |
| 347 | BA_DR_OSA_1 | Osanica | Drina | Tip_4.16 | Tip 6 | 16.527 | 16,53 |
| 348 | BA_DR_ODS.RIJ_1 | Odska rijeka | Drina | Tip_5.16 | Tip 6 | 10.526 | 10,53 |
| 349 | BA_DR_PODHR.POTOK_1 | Podhranjenski potok | Drina | Tip_5.16 | Tip 6 | 10.758 | 10,76 |
| 350 | BA_DR_KOSOVSKA.RIJ_1 | Kosovska rijeka | Drina | Tip_5.20 | Tip 6 | 8.301 | 8,30 |
| 351 | BA_TINJA_CASKARIJEKA_1 | Čaška rijeka | Sava direk. | Tip_5.5 | Tip 5 | 5491 | 5,49 |
| 352 | BA_TINJA_LUSNICKIPOTOK_1 | Lušnički potok | Sava direk. | Tip_5.17 | Tip 5 | 15850 | 15,85 |
| 353 | BA_LUK_GNJICA_SIBOSNICA_PIPERKA_1 | Piperka | Sava direk. | Tip_5.17 | Tip 5 | 5078 | 5,08 |
| 354 | BA_LUK_GNJICA_SIBOS_DRIJENJACKA_1 | Drijenačka rijeka | Sava direk. | Tip_5.17 | Tip 5 | 6438 | 6,44 |
| 355 | BA_BRKA_ZOVICICA_LUZNICA_1 | Lužnica | Sava direk. | Tip_5.14 | Tip 5 | 1782 | 1,78 |
| 356 | BA_TINJA_BRIJEZNICA_MIONICA_1 | Mionica | Sava direk. | Tip_5.14 | Tip 5 | 9177 | 9,18 |
| 357 | BA_TINJA_BISTRICA_1 | Bistrica | Sava direk. | Tip_5.17 | Tip 5 | 9201 | 9,20 |
| 358 | BA_BRKA_RAHICKARIJEKA_1 | Rahička rijeka | Sava direk. | Tip_5.17 | Tip 5 | 4457 | 4,46 |
| 359 | BA_BRKA_MAOCKARIJEKA_1 | Maočka rijeka | Sava direk. | Tip_5.17 | Tip 5 | 5393 | 5,39 |
| 360 | BA_LUK_GNJICA_SIB_DRIJ_MUSTINS_1 | Muštinski potok | Sava direk. | Tip_5.17 | Tip 5 | 5953 | 5,95 |
| 361 | BA_TINJA_DRAPNICKI_JASENICKA_1 | Jasenička rijeka | Sava direk. | Tip_5.5 | Tip 5 | 8526 | 8,53 |
| 362 | BA_TINJA_DRAPNICKI_1 | Drapnički potok | Sava direk. | Tip_5.5 | Tip 5 | 1149 | 1,15 |
| 363 | BA_TINJA_DRAPNICKI_RIJEKA_1 | Rijeka | Sava direk. | Tip_5.5 | Tip 5 | 7310 | 7,31 |
| 364 | BA_SA_1C | Sava | Sava direk. | Tip_1.15 | Tip 1 | 68243 | 68,24 |
| 365 | BA_SA_2A | | Sava direk. | Tip_1.15 | Tip 1 | 32346 | 32,35 |
| 366 | BA_SA_TIN_3 | Tinja | Sava direk. | Tip_4.13 | Tip 5 | 18243 | 18,24 |
| 367 | BA_SA_TIN_4 | | Sava direk. | Tip_5.16 | Tip 6 | 25505 | 25,50 |
| 368 | BA_SA_TIN_M.TINJ_1 | Mala Tinja | Sava direk. | Tip_4.14 | Tip 5 | 13518 | 13,52 |
| 369 | BA_SA_TIN_M.TINJ_RAJ_1 | Rajska | Sava direk. | Tip_5.14 | Tip 5 | 10654 | 10,65 |
| 370 | BA_SA_TIN_M.TINJ_RAJ_2 | | Sava direk. | Tip_5.16 | Tip 6 | 3829 | 3,83 |
| 371 | BA_SA_TIN_MOR_1 | Moranštica | Sava direk. | Tip_5.2 | Tip 5 | 5597 | 5,60 |
| 372 | BA_SA_TIN_MOR_SL.RIJ_1 | Slanska rijeka | Sava direk. | Tip_5.2 | Tip 5 | 11783 | 11,78 |
| 373 | BA_SA_TIN_M.TINJ_ZEL.RIJ_1 | Zelinska rijeka | Sava direk. | Tip_5.14 | Tip 5 | 11248 | 11,25 |
| 374 | BA_SA_TIN_M.TINJ_MED.RIJ_1 | Medićka rijeka | Sava direk. | Tip_5.15 | Tip 4 | 6867 | 6,87 |
| 375 | BA_SA_TIN_M.TINJ_MED.RIJ_2 | | Sava direk. | Tip_5.17 | Tip 5 | 6784 | 6,78 |
| 376 | BA_SA_TIN_MTINJ_MED.R_ĐAK.RJ_1 | Đakulska rijeka | Sava direk. | Tip_5.14 | Tip 5 | 19158 | 19,16 |

| R.br | Opis VT-a površinskih voda | Vodotok | Podsliv | Tip Code | Bio tip Code | Dužina (m) | Dužina (km) |
|------|-----------------------------------|------------------------|------------------|----------|--------------|------------|-------------|
| 377 | BA_SA_LUK_1 | Lukavac-Gnjica | Sava direk. | Tip_4.14 | Tip 5 | 4217 | 4,22 |
| 378 | BA_SA_LUK_SIB_1 | Šibošnica | Sava direk. | Tip_4.13 | Tip 5 | 10877 | 10,88 |
| 379 | BA_SA_LUK_SIB_2 | | Sava direk. | Tip_5.16 | Tip 6 | 10428 | 10,43 |
| 380 | BA_SA_BRKA_RAS.RIJ_1 | Rašljanska rijeka | Sava direk. | Tip_5.17 | Tip 5 | 3697 | 3,70 |
| 381 | BA_SA_BRKA_RAS.RIJ_2 | | Sava direk. | Tip_5.20 | Tip 7 | 973 | 0,97 |
| 382 | BA_SA_BRKA_ZOV_2 | Zovičica-Zovički potok | Sava direk. | Tip_5.17 | Tip 5 | 2832 | 2,83 |
| 383 | BA_SA_TOL_1 | Tolisa | Sava direk. | Tip_4.15 | Tip 4 | 15115 | 15,12 |
| 384 | BA_SA_TOL_GRA_1 | Gradašnica | Sava direk. | Tip_5.14 | Tip 5 | 11041 | 11,04 |
| 385 | BA_SA_TOL_BRI_1 | Briježnica | Sava direk. | Tip_5.15 | Tip 4 | 13590 | 13,59 |
| 386 | BA_SA_TOL_BRI_2 | | Sava direk. | Tip_5.15 | Tip 4 | 8339 | 8,34 |
| 387 | BA_SA_LUK_SIB_ORAHOVICA_1 | Orahovica | Sava direk. | Tip_5.5 | Tip 5 | 8000 | 8,00 |
| 388 | BA_SA_TOL_GRA_VIDARA_1 | Vidara | Sava direk. | Tip_5.18 | Tip 5 | 4385 | 4,39 |
| 389 | BA_SA_TOL_GRA_HAZNA_1 | Hazna | Sava direk. | Tip_5.18 | Tip 5 | 3350 | 3,35 |
| 390 | BA_SA_LUK_SIB_HUMACKIPOTOK_1 | Humački potok | Sava direk. | Tip_5.5 | Tip 5 | 5983 | 5,98 |
| 391 | BA_UNA_UNAC_LJESKOVIKA_SKLOP_1 | Sklop | Una sa Gl. i Ko. | Tip_5.7 | Tip 6 | 3826 | 3,83 |
| 392 | BA_UNA_UNAC_LJESKOVIKA_MLINISTA_1 | Mliništa | Una sa Gl. i Ko. | Tip_5.7 | Tip 6 | 7765 | 7,76 |
| 393 | BA_UNA_KOPRIVSKARIJEKA_1 | Koprivska rijeka | Una sa Gl. i Ko. | Tip_5.5 | Tip 5 | 9846 | 9,85 |
| 394 | BA_KOR_GLI_MUTN_CAJIN_GRACANICA_1 | Gračanica | Una sa Gl. i Ko. | Tip_5.5 | Tip 5 | 10275 | 10,27 |
| 395 | BA_UNA_SAN_KIJEVSKA_SKRLJEVICKA_1 | Skrljevička rijeka | Una sa Gl. i Ko. | Tip_5.17 | Tip 5 | 5611 | 5,61 |
| 396 | BA_KOR_GLI_MUTN_CAJIN_RADETINA_1 | Radetina rijeka | Una sa Gl. i Ko. | Tip_5.5 | Tip 5 | 5809 | 5,81 |
| 397 | BA_KOR_GLI_KLADUS_SILJKOVACA_1 | Šiljkovača | Una sa Gl. i Ko. | Tip_5.2 | Tip 5 | 5855 | 5,85 |
| 398 | BA_KOR_GLI_KLAD_VIDOV_HUKAVICA_1 | Hukavica | Una sa Gl. i Ko. | Tip_5.2 | Tip 5 | 6318 | 6,32 |
| 399 | BA_KOR_GLI_BUZ_CAGL_DEVETAK_1 | Devetak | Una sa Gl. i Ko. | Tip_5.5 | Tip 5 | 1818 | 1,82 |
| 400 | BA_KOR_GLI_KLAD_SUMATICA_1 | Šumatica | Una sa Gl. i Ko. | Tip_5.2 | Tip 5 | 4843 | 4,84 |
| 401 | BA_KOR_GLI_GLINICA_BUZ_ZARADOST_1 | Zaradostovo | Una sa Gl. i Ko. | Tip_5.5 | Tip 5 | 1601 | 1,60 |
| 402 | BA_KOR_GLI_STURLOVA_1 | Šturlova | Una sa Gl. i Ko. | Tip_5.5 | Tip 5 | 9849 | 9,85 |
| 403 | BA_UNA_LJUSINA_1 | Ljusina | Una sa Gl. i Ko. | Tip_5.2 | Tip 5 | 4406 | 4,41 |
| 404 | BA_UNA_SANA_SANICA_BILJANSKARIJ_1 | Biljanska rijeka | Una sa Gl. i Ko. | Tip_5.17 | Tip 5 | 4049 | 4,05 |
| 405 | BA_KOR_GLI_MUTNICA_KRIVAJA_1 | Krivaja | Una sa Gl. i Ko. | Tip_5.29 | Tip 5 | 10627 | 10,63 |
| 406 | BA_KOR_GLI_BUZ_CAGL_MRCELJICA_1 | Mrceljica | Una sa Gl. i Ko. | Tip_5.5 | Tip 5 | 8789 | 8,79 |
| 407 | BA_KOR_GLI_GLINICA_BOJNA_1 | Bojna | Una sa Gl. i Ko. | Tip_5.14 | Tip 5 | 6246 | 6,25 |
| 408 | BA_KOR_GLI_PODZVIZDSKA_1 | Podzvizdska | Una sa Gl. i Ko. | Tip_5.2 | Tip 5 | 6928 | 6,93 |
| 409 | BA_KOR_GLI_KLAD_VIDOVSKA_1 | Vidovska | Una sa Gl. i Ko. | Tip_5.2 | Tip 5 | 6848 | 6,85 |
| 410 | BA_UNA_2C | Una | Una sa Gl. i Ko. | Tip_3.1 | Tip 5 | 45707 | 45,71 |
| 411 | BA_UNA_3 | | Una sa Gl. i Ko. | Tip_3.4 | Tip 6 | 73006 | 73,01 |
| 412 | BA_UNA_4 | | Una sa Gl. i Ko. | Tip_4.4 | Tip 5 | 9858 | 9,86 |
| 413 | BA_UNA_SAN_2C | Sana | Una sa Gl. i Ko. | Tip_3.2 | Tip 5 | 14576 | 14,58 |
| 414 | BA_UNA_SAN_3 | | Una sa Gl. i Ko. | Tip_3.1 | Tip 5 | 15386 | 15,39 |
| 415 | BA_UNA_SAN_4A | | Una sa Gl. i Ko. | Tip_3.4 | Tip 6 | 26734 | 26,73 |
| 416 | BA_UNA_SANA_JAP_3D | Japra | Una sa Gl. i Ko. | Tip_5.4 | Tip 6 | 8824 | 8,82 |
| 417 | BA_UNA_SANA_KOZ_1 | Kozica | Una sa Gl. i Ko. | Tip_4.4 | Tip 5 | 4593 | 4,59 |
| 418 | BA_UNA_SANA_SAN_1 | Sanica | Una sa Gl. i Ko. | Tip_4.2 | Tip 5 | 14107 | 14,11 |

| R.br | Opis VT-a površinskih voda | Vodotok | Podsliv | Tip Code | Bio tip Code | Dužina (m) | Dužina (km) |
|------|----------------------------|----------------------------|------------------|----------|--------------|------------|-------------|
| 419 | BA_UNA_SANA_SAN_3 | | Una sa Gl. i Ko. | Tip_4.17 | Tip 6 | 5393 | 5,39 |
| 420 | BA_UNA_SANA_GLI_1 | Glibaja | Una sa Gl. i Ko. | Tip_4.2 | Tip 5 | 3613 | 3,61 |
| 421 | BA_UNA_SANA_BANJ_1 | Banjica | Una sa Gl. i Ko. | Tip_5.4 | Tip 6 | 3029 | 3,03 |
| 422 | BA_UNA_SANA_BANJ_2 | | Una sa Gl. i Ko. | Tip_5.4 | Tip 6 | 3963 | 3,96 |
| 423 | BA_UNA_SANA_BANJ_RIJ_1 | Rijeka | Una sa Gl. i Ko. | Tip_5.4 | Tip 6 | 4037 | 4,04 |
| 424 | BA_UNA_SANA_SAN_SAN.RIJ_1 | Sanička rijeka | Una sa Gl. i Ko. | Tip_5.17 | Tip 5 | 8603 | 8,60 |
| 425 | BA_UNA_SANA_KIJ.RIJ_1 | Kijevska rijeka | Una sa Gl. i Ko. | Tip_5.14 | Tip 5 | 6015 | 6,02 |
| 426 | BA_UNA_SANA_KIJ.RIJ_TRA_1 | Tramošnjica | Una sa Gl. i Ko. | Tip_5.17 | Tip 5 | 6292 | 6,29 |
| 427 | BA_UNA_SANA_SAS_1 | Sasina | Una sa Gl. i Ko. | Tip_5.14 | Tip 5 | 9826 | 9,83 |
| 428 | BA_UNA_SANA_BLIJA_2 | Blija | Una sa Gl. i Ko. | Tip_5.5 | Tip 5 | 12149 | 12,15 |
| 429 | BA_UNA_SANA_BLIJA_3 | | Una sa Gl. i Ko. | Tip_5.5 | Tip 5 | 14428 | 14,43 |
| 430 | BA_UNA_SANA_BLIJA_HAT_1 | Hatiraj | Una sa Gl. i Ko. | Tip_5.29 | Tip 5 | 4399 | 4,40 |
| 431 | BA_UNA_SANA_BLIJA_HAT_2 | | Una sa Gl. i Ko. | Tip_5.5 | Tip 5 | 4654 | 4,65 |
| 432 | BA_UNA_SANA_MAJD_1 | Majdanuša | Una sa Gl. i Ko. | Tip_5.14 | Tip 5 | 8062 | 8,06 |
| 433 | BA_UNA_SANA_MAJD-ST.RIJ_2 | Stara rijeka- Majdanuša | Una sa Gl. i Ko. | Tip_5.17 | Tip 5 | 1710 | 1,71 |
| 434 | BA_UNA_SANA_SAN_4 | | Una sa Gl. i Ko. | Tip_4.16 | Tip 5 | 939 | 0,94 |
| 435 | BA_UNA_VOJS_MLAKA_2 | Mlaka | Una sa Gl. i Ko. | Tip_5.5 | Tip 5 | 2564 | 2,56 |
| 436 | BA_UNA_UNAC_1 | Unac | Una sa Gl. i Ko. | Tip_4.4 | Tip 5 | 35225 | 35,22 |
| 437 | BA_UNA_UNAC_3 | | Una sa Gl. i Ko. | Tip_4.7 | Tip 6 | 8855 | 8,86 |
| 438 | BA_UNA_UNAC_4 | | Una sa Gl. i Ko. | Tip_5.8 | Tip 7 | 12488 | 12,49 |
| 439 | BA_UNA_UNAC_5 | | Una sa Gl. i Ko. | Tip_5.10 | Tip 6 | 10564 | 10,56 |
| 440 | BA_UNA_UNAC_LJES_1 | Ljeskovicica | Una sa Gl. i Ko. | Tip_5.8 | Tip 7 | 4278 | 4,28 |
| 441 | BA_UNA_UNAC_VIS_1 | Visučica | Una sa Gl. i Ko. | Tip_5.4 | Tip 6 | 9179 | 9,18 |
| 442 | BA_UNA_KRKA_1 | Krka | Una sa Gl. i Ko. | Tip_4.5 | Tip 5 | 4895 | 4,90 |
| 443 | BA_UNA_KRKA_POTOK_1 | Potok | Una sa Gl. i Ko. | Tip_5.5 | Tip 5 | 1412 | 1,41 |
| 444 | BA_UNA_KRKA_POTOK_2 | | Una sa Gl. i Ko. | Tip_5.8 | Tip 7 | 6523 | 6,52 |
| 445 | BA_UNA_KRKA_ADET_1 | Adet | Una sa Gl. i Ko. | Tip_5.5 | Tip 5 | 2812 | 2,81 |
| 446 | BA_UNA_KRKA_ADET_2 | | Una sa Gl. i Ko. | Tip_5.8 | Tip 7 | 5139 | 5,14 |
| 447 | BA_UNA_GLO_1 | Glodina | Una sa Gl. i Ko. | Tip_5.2 | Tip 5 | 10846 | 10,85 |
| 448 | BA_UNA_BAS_1 | Baštra | Una sa Gl. i Ko. | Tip_5.2 | Tip 5 | 13260 | 13,26 |
| 449 | BA_UNA_BAS_2 | | Una sa Gl. i Ko. | Tip_5.5 | Tip 5 | 5195 | 5,19 |
| 450 | BA_UNA_BAS_CAVA_1 | Čava | Una sa Gl. i Ko. | Tip_5.5 | Tip 5 | 7522 | 7,52 |
| 451 | BA_UNA_BUK_1 | Bukovska | Una sa Gl. i Ko. | Tip_5.1 | Tip 5 | 4947 | 4,95 |
| 452 | BA_UNA_BUK_2 | | Una sa Gl. i Ko. | Tip_5.4 | Tip 6 | 6619 | 6,62 |
| 453 | BA_UNA_KRU_1 | Krušnica | Una sa Gl. i Ko. | Tip_4.2 | Tip 5 | 7460 | 7,46 |
| 454 | BA_UNA_KLO_1 | Klokot | Una sa Gl. i Ko. | Tip_5.30 | Tip 4 | 2208 | 2,21 |
| 455 | BA_UNA_KLO_2 | | Una sa Gl. i Ko. | Tip_5.29 | Tip 5 | 2194 | 2,19 |
| 456 | BA_UNA_KLO_MRE_1 | Mrežnica | Una sa Gl. i Ko. | Tip_5.30 | Tip 4 | 10476 | 10,48 |
| 457 | BA_UNA_KLO_LISA_1 | Liša | Una sa Gl. i Ko. | Tip_5.30 | Tip 4 | 6285 | 6,29 |
| 458 | BA_GLINA_KLA_1 | Kladušnica | Una sa Gl. i Ko. | Tip_4.15 | Tip 4 | 22498 | 22,50 |
| 459 | BA_GLINA_KLA-PEC_3 | Pećina | Una sa Gl. i Ko. | Tip_5.2 | Tip 5 | 8444 | 8,44 |
| 460 | BA_GLINA_GLI_1 | Glinica | Una sa Gl. i Ko. | Tip_4.14 | Tip 5 | 6291 | 6,29 |

| R.br | Opis VT-a površinskih voda | Vodotok | Podsliv | Tip Code | Bio tip Code | Dužina (m) | Dužina (km) |
|------|-----------------------------------|------------------|------------------|----------|--------------|------------|-------------|
| 461 | BA_GLINA_GLI_2 | | Una sa Gl. i Ko. | Tip_4.14 | Tip 5 | 13770 | 13,77 |
| 462 | BA_GLINA_GLI_SLA_1 | Slapnica | Una sa Gl. i Ko. | Tip_5.14 | Tip 5 | 15977 | 15,98 |
| 463 | BA_GLINA_GLI_STA_1 | Stabandža | Una sa Gl. i Ko. | Tip_5.15 | Tip 4 | 15016 | 15,02 |
| 464 | BA_GLINA_GLI_BUZ_1 | Bužimica | Una sa Gl. i Ko. | Tip_4.15 | Tip 4 | 4038 | 4,04 |
| 465 | BA_GLINA_GLI_BUZ_3 | | Una sa Gl. i Ko. | Tip_4.3 | Tip 4 | 15605 | 15,61 |
| 466 | BA_GLINA_GLI_BUZ_CAG_1 | Čaglica | Una sa Gl. i Ko. | Tip_5.3 | Tip 4 | 9322 | 9,32 |
| 467 | BA_GLINA_GLI_BUZ_CAG-RIJ_2 | Rijeka | Una sa Gl. i Ko. | Tip_5.3 | Tip 4 | 2467 | 2,47 |
| 468 | BA_GLINA_GLI_BUZ_CAG-RIJ_3 | | Una sa Gl. i Ko. | Tip_5.5 | Tip 5 | 6854 | 6,85 |
| 469 | BA_GLINA_GLI_BUZ_CAG-RIJ-PIV_4 | Pivnica | Una sa Gl. i Ko. | Tip_5.5 | Tip 5 | 6929 | 6,93 |
| 470 | BA_KORANA_TOPL_1 | Toplica | Una sa Gl. i Ko. | Tip_5.30 | Tip 4 | 17988 | 17,99 |
| 471 | BA_KORANA_MUTN_1 | Mutnica | Una sa Gl. i Ko. | Tip_4.30 | Tip 4 | 5441 | 5,44 |
| 472 | BA_KORANA_MUTN_2 | | Una sa Gl. i Ko. | Tip_4.30 | Tip 4 | 8769 | 8,77 |
| 473 | BA_KORANA_MUTN_3 | | Una sa Gl. i Ko. | Tip_4.30 | Tip 4 | 10030 | 10,03 |
| 474 | BA_KORANA_MUTN_PLA_1 | Platnica | Una sa Gl. i Ko. | Tip_5.30 | Tip 4 | 14764 | 14,76 |
| 475 | BA_KORANA_MUTN_CA-POTOK_1 | Čajin potok | Una sa Gl. i Ko. | Tip_5.6 | Tip 4 | 9271 | 9,27 |
| 476 | BA_GLINA | Glina | Una sa Gl. i Ko. | Tip_4.14 | Tip 5 | 19773 | 19,77 |
| 477 | BA_KORANA | Korana | Una sa Gl. i Ko. | Tip_4.29 | Tip 5 | 23354 | 23,35 |
| 478 | BA_UNA_VOJS_3 | Vojskova | Una sa Gl. i Ko. | Tip_5.4 | Tip 6 | 6134 | 6,13 |
| 479 | BA_UNA_DROB_1 | Drobinica | Una sa Gl. i Ko. | Tip_5.30 | Tip5 | 5634 | 5,63 |
| 480 | BA_UNA_DROB_SKOCDRAGA_3 | Skočajska Draga | Una sa Gl. i Ko. | Tip_5.8 | Tip6 | 5845 | 5,84 |
| 481 | BA_UNA_DROB_ZAVDRAGA_1 | Zavaljska Draga | Una sa Gl. i Ko. | Tip_5.8 | Tip6 | 5433 | 5,43 |
| 482 | BA_UNA_SANA_BLIJA_SUHACA_1 | Suhaca | Una sa Gl. i Ko. | Tip_5.8 | Tip6 | 7276 | 7,28 |
| 483 | BA_UNA_UNAC_GUDAJA_1 | Gudaja | Una sa Gl. i Ko. | Tip_5.10 | Tip7 | 8643 | 8,64 |
| 484 | BA_UNA_DOBRENICA_1 | Dobrenica | Una sa Gl. i Ko. | Tip_5.30 | Tip5 | 11252 | 11,25 |
| 485 | BA_UNA_UNAC_DRVARA_1 | Drvara | Una sa Gl. i Ko. | Tip_5.8 | Tip6 | 8611 | 8,61 |
| 486 | BA_UNA_UNAC_DROBNJAK_1 | Drobnjak | Una sa Gl. i Ko. | Tip_5.8 | Tip6 | 6954 | 6,95 |
| 487 | BA_VRB_OBO.RIJ_KOMARSKARIJEKA_1 | Komarska rijeka | Vrbas | Tip_5.8 | Tip 7 | 5231 | 5,23 |
| 488 | BA_VRB_DERV.RIJ_SERV.RI_BODICKA_1 | Bodička rijeka | Vrbas | Tip_5.19 | Tip 6 | 8173 | 8,17 |
| 489 | BA_VRB_SOKOLINSKI_POTOK_1 | Sokolinski potok | Vrbas | Tip_5.19 | Tip 6 | 6019 | 6,02 |
| 490 | BA_VRB_DESNA_1 | Desna | Vrbas | Tip_5.23 | Tip 7 | 11201 | 11,20 |
| 491 | BA_VRB_LUCINA_BUNA | Buna | Vrbas | Tip_5.33 | Tip 7 | 4242 | 4,24 |
| 492 | BA_VRB_BISTRICA_BARE_1 | Bare | Vrbas | Tip_5.23 | Tip 7 | 8029 | 8,03 |
| 493 | BA_VRB_BISTR_BARE_GAJSKIPOTOK_1 | Gajski potok | Vrbas | Tip_5.23 | Tip 7 | 6636 | 6,64 |
| 494 | BA_VRB_LUCINA_RIJEKA_1 | Rijeka | Vrbas | Tip_5.32 | Tip 5 | 9499 | 9,50 |
| 495 | BA_VRB_BISTICA_RIBNICA_1 | Ribnica | Vrbas | Tip_5.23 | Tip 7 | 7684 | 7,68 |
| 496 | BA_VRB_DERV.RIJEKA_BRIZNIPOTOK_1 | Brizni potok | Vrbas | Tip_5.19 | Tip 6 | 3458 | 3,46 |
| 497 | BA_VRB_DERV.RIJEKA_SERVANSKA_1 | Servanska rijeka | Vrbas | Tip_5.19 | Tip 6 | 3215 | 3,22 |
| 498 | BA_VRB_CHAJICKARIJEKA_POTOCANI_1 | Potočani | Vrbas | Tip_5.19 | Tip 6 | 3487 | 3,49 |
| 499 | BA_VRB_CHAJICKARIJEKA_LELETVA_1 | Leletva | Vrbas | Tip_5.19 | Tip 6 | 2920 | 2,92 |
| 500 | BA_VRB_BISTICA_SUHODOL_1 | Suhodol | Vrbas | Tip_5.11 | Tip 7 | 9596 | 9,60 |
| 501 | BA_VRB_BISTICA_VELIKIGUSAR_1 | Veliki gusar | Vrbas | Tip_5.11 | Tip 7 | 3773 | 3,77 |
| 502 | BA_VRB_VESEOCICA_PRSLIJANICA_1 | Pršljanica | Vrbas | Tip_5.11 | Tip 7 | 8707 | 8,71 |

| R.br | Opis VT-a površinskih voda | Vodotok | Podsliv | Tip Code | Bio tip Code | Dužina (m) | Dužina (km) |
|------|---------------------------------|------------------------------|---------|----------|--------------|------------|-------------|
| 503 | BA_VRB_VES_DUBOKA_MRACAJKA_1 | Mračajka | Vrbas | Tip_5.11 | Tip 7 | 5147 | 5,15 |
| 504 | BA_VRB_TUSCICA_1 | Tuščica | Vrbas | Tip_5.20 | Tip 7 | 4604 | 4,60 |
| 505 | BA_VRB_GORUSKIPOTOK_1 | Goruški potok | Vrbas | Tip_5.32 | Tip 5 | 5133 | 5,13 |
| 506 | BA_VRB_GRNISNJAK_1 | Grnišnjak | Vrbas | Tip_5.32 | Tip 5 | 7816 | 7,82 |
| 507 | BA_VRB_UGAR_KOZLOVAC_1 | Kozlovac | Vrbas | Tip_5.11 | Tip 7 | 4519 | 4,52 |
| 508 | BA_VRB_SEMESNICA_SLATINSKARIJ_1 | Slatinska rijeka | Vrbas | Tip_5.11 | Tip 7 | 8985 | 8,99 |
| 509 | BA_VRB_KOMOTINSKI_BIJELIPOTOK_1 | Bijeli potok | Vrbas | Tip_5.8 | Tip 7 | 6722 | 6,72 |
| 510 | BA_VRB_KOMOTINSKIPOTOK_1 | Komotinski potok | Vrbas | Tip_5.5 | Tip 5 | 5845 | 5,84 |
| 511 | BA_VRB_4B | Vrbas | Vrbas | Tip_3.4 | Tip 6 | 6826 | 6,83 |
| 512 | BA_VRB_5 | | Vrbas | Tip_3.4 | Tip 6 | 13563 | 13,56 |
| 513 | BA_VRB_6 | | Vrbas | Tip_3.4 | Tip 6 | 25100 | 25,10 |
| 514 | BA_VRB_7 | | Vrbas | Tip_4.7 | Tip 6 | 57815 | 57,82 |
| 515 | BA_VRB_8 | | Vrbas | Tip_5.22 | Tip 6 | 14483 | 14,48 |
| 516 | BA_VRB_PLIVA_1 | Pliva | Vrbas | Tip_3.4 | Tip 6 | 2929 | 2,93 |
| 517 | BA_VRB_PLIVA_2 | | Vrbas | Tip_3.4 | Tip 6 | 5990 | 5,99 |
| 518 | BA_VRB_UGA_1B | Ugar | Vrbas | Tip_4.4 | Tip 5 | 24312 | 24,31 |
| 519 | BA_VRB_UGA_2B | | Vrbas | Tip_4.7 | Tip 6 | 23839 | 23,84 |
| 520 | BA_VRB_UGA_LUZ_1 | Lužnica | Vrbas | Tip_5.10 | Tip 6 | 7275 | 7,28 |
| 521 | BA_VRB_VES_1 | Veseočica | Vrbas | Tip_4.7 | Tip 6 | 7653 | 7,65 |
| 522 | BA_VRB_VES_2 | Duboka | Vrbas | Tip_5.7 | Tip 6 | 15703 | 15,70 |
| 523 | BA_VRB_VES_POR_1 | Poričnica | Vrbas | Tip_5.32 | Tip 5 | 4562 | 4,56 |
| 524 | BA_VRB_VES_POR_2 | | Vrbas | Tip_5.7 | Tip 6 | 7851 | 7,85 |
| 525 | BA_VRB_BIS_1 | Bistrica | Vrbas | Tip_4.7 | Tip 6 | 16023 | 16,02 |
| 526 | BA_VRB_BIS_MUTN_1 | Mutnica | Vrbas | Tip_5.22 | Tip 6 | 11463 | 11,46 |
| 527 | BA_VRB_SEM_1 | Semešnica | Vrbas | Tip_5.19 | Tip 6 | 7193 | 7,19 |
| 528 | BA_VRB_SEM_3 | Velika Semešnica | Vrbas | Tip_5.7 | Tip 6 | 8540 | 8,54 |
| 529 | BA_VRB_PR_RIJ_1 | Prusačka rijeka | Vrbas | Tip_5.20 | Tip 7 | 9532 | 9,53 |
| 530 | BA_VRB_PR_RIJ_3 | | Vrbas | Tip_5.10 | Tip 6 | 9392 | 9,39 |
| 531 | BA_VRB_RIKA_1 | Rika | Vrbas | Tip_5.16 | Tip 6 | 18585 | 18,59 |
| 532 | BA_VRB_LUC_1 | Lučina | Vrbas | Tip_5.17 | Tip 5 | 5448 | 5,45 |
| 533 | BA_VRB_OBO_RIJ_1 | Oboračka rijeka | Vrbas | Tip_5.20 | Tip 7 | 10996 | 11,00 |
| 534 | BA_VRB_CEH_RIJ_1 | Čehajička rijeka | Vrbas | Tip_5.20 | Tip 7 | 4060 | 4,06 |
| 535 | BA_VRB_DER_RIJ_1 | Dervetinska rijeka | Vrbas | Tip_5.20 | Tip 7 | 2869 | 2,87 |
| 536 | BA_VRB_VIT_1 | Vitina | Vrbas | Tip_5.32 | Tip 5 | 3762 | 3,76 |
| 537 | BA_VRB_VIT_2 | | Vrbas | Tip_5.7 | Tip 6 | 4438 | 4,44 |
| 538 | BA_VRB_KAN_RIJ_1 | Kandijska rij.- Vileški p | Vrbas | Tip_5.32 | Tip 5 | 4145 | 4,14 |
| 539 | BA_VRB_KAN_RIJ_2 | | Vrbas | Tip_5.8 | Tip 7 | 5373 | 5,37 |
| 540 | BA_VRB_BUNTA_1 | Bunta | Vrbas | Tip_5.8 | Tip 7 | 4482 | 4,48 |
| 541 | BA_VRB_BUNTA_2 | | Vrbas | Tip_5.19 | Tip 6 | 10587 | 10,59 |
| 542 | BA_VRB_TRN_1 | Trnovača | Vrbas | Tip_5.20 | Tip 7 | 5644 | 5,64 |
| 543 | BA_VRB_TRN_2 | | Vrbas | Tip_5.10 | Tip 6 | 2560 | 2,56 |
| 544 | BA_VRB_TRN_VOLJ_1 | Voljišnica | Vrbas | Tip_5.20 | Tip 7 | 7507 | 7,51 |

| R.br | Opis VT-a površinskih voda | Vodotok | Podsliv | Tip Code | Bio tip Code | Dužina (m) | Dužina (km) |
|------|----------------------------|---------|---------|----------|--------------|------------|-------------|
| 545 | BA_VRB_TRN_VOLJ_2 | | Vrbas | Tip_5.22 | Tip 6 | 4210 | 4,21 |
| 546 | BA_VRB_CRN_1 | Crndol | Vrbas | Tip_5.19 | Tip 6 | 12535 | 12,54 |
| 547 | BA_VRB_TRL_1 | Trlica | Vrbas | Tip_5.8 | Tip 7 | 1662 | 1,66 |
| 548 | BA_VRB_TRL_2 | | Vrbas | Tip_5.11 | Tip 6 | 6125 | 6,13 |

| "Nova" VT-a površinskih voda, (naznačena u gornjoj tabeli) ¹ | | | | |
|---|------------------|------------------|-------------------------|------------------------------|
| R.br. | Vodotok | ID Vodnog tijela | Podsliv | OZNAKA VT-a PO EUCD_RWB |
| 1 | Duboki potok | | Bosna | BA_BOS_USO_DUBOKIPOTOK_1 |
| 2 | Bistrička rijeka | | Bosna | BA_BOS_BISTRICKA.RIJ_1 |
| 3 | Kosovska rijeka | | Drina | BA_DR_KOSOVSKA.RIJ_1 |
| 4 | Orahovica | | Sava dir. | BA_SA_LUK_SIB_ORAHOVICA_1 |
| 5 | Vidara | | Sava dir. | BA_SA_TOL_GRA_VIDARA_1 |
| 6 | Hazna | | Sava dir. | BA_SA_TOL_GRA_HAZNA_1 |
| 7 | Humački potok | | Sava dir. | BA_SA_LUK_SIB_HUMACKIPOTOK_1 |
| 8 | Drobinica | | Una sa Glinom i Koranom | BA_UNA_DROB_1 |
| 9 | Skočajska Draga | | Una sa Glinom i Koranom | BA_UNA_DROB_SKOCDRAGA_3 |
| 10 | Zavaljska Draga | | Una sa Glinom i Koranom | BA_UNA_DROB_ZAVDRAGA_1 |
| 11 | Suhača | | Una sa Glinom i Koranom | BA_UNA_SANA_BLIJA_SUHACA_1 |
| 12 | Gudaja | | Una sa Glinom i Koranom | BA_UNA_UNAC_GUDAJA_1 |
| 13 | Dobrenica | | Una sa Glinom i Koranom | BA_UNA_DOBRENICA_1 |
| 14 | Drvara | | Una sa Glinom i Koranom | BA_UNA_UNAC_DRVARA_1 |
| 15 | Drobnjak | | Una sa Glinom i Koranom | BA_UNA_UNAC_DROBNJAK_1 |

¹ Određena u okviru Plana upravljanja 2022.-2027.

1.3 Dodatak 3. Opis položaja vodnih tijela površinskih voda za vodotoke slivne površine > 10 km²

| R.br. | Vodotok | EUCD_RWB | Dužina (m) | Dužina (km) | Ukupna dužina (km) | Riječni podsliv | Opis vodnog tijela | Koordinate početka VT-a | | Koordinate kraja VT-a | |
|-------|---------------------|-----------------------------------|------------|-------------|--------------------|-----------------|--|-------------------------|--------------|-----------------------|--------------|
| | | | | | | | | X | Y | X | Y |
| 1 | Markovac | BA_BOS_BAB.RIJ_MARKOVAC_1 | 4928 | 4,93 | 4,93 | Bosna | Lijeva pritoka Babine rijeke, od ušća u Babinu rijeku do izvora | 6505372,2111 | 4904811,0569 | 6501623,4999 | 4902419,9998 |
| 2 | Krupa | BA_BOS_ZUJ_KRUPA_1 | 6094 | 6,09 | 6,09 | Bosna | Desna pritoka rijeke Zujevine, od ušća u rijeku Zujevine do izvora | 6517645,4995 | 4846961,4997 | 6514941,0002 | 4849296,5005 |
| 3 | Ljubovača | BA_BOS_ZUJ_LJUBOVACA_1 | 3775 | 3,77 | 3,77 | Bosna | Desna pritoka rijeke Zujevine, od ušća u rijeku Zujevine do izvora | 6512869,5003 | 4846089,5005 | 6514240,4994 | 4848939,0002 |
| 4 | Babin potok | BA_BOS_VOG_BABINPOTOK_1 | 2437 | 2,44 | 2,44 | Bosna | Od entitetske granice do Peračkog potoka | 6540417,2771 | 4865752,4228 | 6538747,1587 | 4867074,0319 |
| 5 | Nahorevski potok | BA_BOS_MILJ_KOS.POT_NAHOR.POT_1 | 5208 | 5,21 | 5,21 | Bosna | Od Koševskog potoka do izvora | 6535938,9994 | 4865672,4995 | 6533558,9999 | 4862563,4998 |
| 6 | Koševski potok | BA_BOS_MILJ_KOSEVSKIPOTOK_1 | 5127 | 5,13 | 5,13 | Bosna | Desna pritoka rijeke Miljacke, od ušća u rijeku Miljacku do izvora | 6533579,2124 | 4857091,9275 | 6533641,7573 | 4856938,3598 |
| 7 | Jošanički potok | BA_BOS_VOG_JOSANICKIPOTOK_1 | 9226 | 9,23 | 9,23 | Bosna | Desna pritoka rijeke Vogošća, od ušća u rijeku Vogošću do izvora | 6531886,1295 | 4867669,1647 | 6527850,3707 | 4861706,3906 |
| 8 | Žalja | BA_BOS_STAV_ZALJA_1 | 10477 | 10,48 | 10,48 | Bosna | Lijeva pritoka rijeke Stavnja, od ušća u rijeku Stavnju do izvora | 6530078,9939 | 4883905,1002 | 6524009,3468 | 4878903,2787 |
| 9 | Ograjina | BA_BOS_BISTRICAK_OGRAJINA_1 | 9338 | 9,34 | 9,34 | Bosna | Od rijeke Bistričak do izvora | 6483479,7352 | 4914796,9937 | 6489491,8993 | 4912225,4566 |
| 10 | Ganički potok | BA_BOS_LAS_KOM_GANICKIPOTOK_1 | 6398 | 6,40 | 6,40 | Bosna | Desna pritoka rijeke Komarašćica, od ušća u rijeku Komarašćica do izvora | 6466666,9999 | 4892860,4998 | 6465550,5612 | 4898781,3272 |
| 11 | Dolski potok | BA_BOS_KOCEVA_DOLSKIPOTOK_1 | 4845 | 4,84 | 4,84 | Bosna | Desna pritoka rijeke Kočeve, od ušća u rijeku Kočevu do izvora. | 6490209,9918 | 4891002,8512 | 6490472,4068 | 4894410,3938 |
| 12 | Ponikva | BA_BOS_STAV_PONIKVA_1 | 8615 | 8,61 | 8,61 | Bosna | Lijeva pritoka rijeke Stavnja, od ušća u rijeku Stavnju do izvora | 6534650,9487 | 4891967,6986 | 6527367,0664 | 4892723,3169 |
| 13 | Pavlovac | BA_BOS_FOJN.R_DRAG_PAVLOVAC_1 | 3839 | 3,84 | 3,84 | Bosna | Lijeva pritoka rijeke Dragača, od ušća u rijeku Dragaču do izvora | 6489489,0001 | 4866403,0000 | 6491964,4219 | 4868978,1926 |
| 14 | Čemernička rijeka | BA_BOS_FOJN.R_DRAG_CEMERNICKA.R_1 | 5957 | 5,96 | 5,96 | Bosna | Lijeva pritoka rijeke Dragače, od ušća u rijeku Dragaču do izvora | 6488272,8977 | 4873360,1017 | 6491655,2294 | 4869176,0530 |
| 15 | Nevra | BA_BOS_FOJN.R_ZELJEZ_NEVRA_1 | 6785 | 6,78 | 6,78 | Bosna | Desna pritoka rijeke Željeznica, od ušća u rijeku Željeznicu do izvora | 6499315,6770 | 4855151,5690 | 6495379,0035 | 4858763,0527 |
| 16 | Dubnica | BA_BOS_SPRECA_DUBNICA_1 | 6190 | 6,19 | 6,19 | Bosna | Desna pritoka rijeke Spreče, od ušća u rijeku Spreču do izvora | 6569988,9994 | 4926478,0000 | 6569144,8821 | 4921358,4882 |
| 17 | Krivača | BA_BOS_SPRECA_KRIVACA_1 | 3471 | 3,47 | 3,47 | Bosna | Desna pritoka rijeke Spreče, od ušća u rijeku Spreču do izvora | 6553966,0098 | 4923955,4802 | 6556458,5001 | 4925365,9999 |
| 18 | Lješnica | BA_BOS_SPRECA_LJESNICA_1 | 7839 | 7,84 | 7,84 | Bosna | Desna pritoka rijeke Spreče, od ušća u rijeku Spreču do izvora | 6552065,3099 | 4925132,5109 | 6554201,6345 | 4930999,5041 |
| 19 | Dubokovac | BA_BOS_SPRECA_DUBOKOVAC_1 | 7966 | 7,97 | 7,97 | Bosna | Desna pritoka rijeke Spreče, od ušća u rijeku Spreču do izvora | 6520891,0786 | 4956642,4477 | 6516710,9256 | 4951547,6121 |
| 20 | Ričić | BA_BOS_TRSTIONICA_RICIC_1 | 5941 | 5,94 | 5,94 | Bosna | Desna pritoka rijeke Trstionice, od ušća u rijeku Trstionicu do izvora | 6515508,5007 | 4887155,7951 | 6511900,8476 | 4884047,1865 |
| 21 | Džinića rijeka | BA_BOS_KRIVAJA_DZINICARIJEKA_1 | 4601 | 4,60 | 4,60 | Bosna | Lijeva pritoka rijeke Krivaje, od ušća u rijeku Krivaju do izvora | 6528579,2097 | 4909513,3931 | 6531888,8182 | 4911105,0736 |
| 22 | Žučica | BA_BOS_RIBNICA_ZUCA_1 | 8238 | 8,24 | 8,24 | Bosna | Lijeva pritoka rijeke Ribnica, od ušća u rijeku Ribnica do izvora | 6515139,5609 | 4902014,4498 | 6508703,0006 | 4899216,9999 |
| 23 | Mala Maoča | BA_BOS_KRIVAJA_MALAMAOCA_1 | 12581 | 12,58 | 12,58 | Bosna | Desna pritoka rijeke Krivaje, od ušća u rijeku Krivaju do izvora | 6541636,7984 | 4907474,6637 | 6533849,5419 | 4906144,3076 |
| 24 | Dištica | BA_BOS_KRIVAJA_DISTICA_1 | 5787 | 5,79 | 5,79 | Bosna | Lijeva pritoka rijeke Krivaje, od ušća u rijeku Krivaju do izvora | 6528700,6496 | 4906259,9229 | 6533255,9997 | 4906629,8135 |
| 25 | Grozničevac | BA_BOS_LAS_GRL_RIJ_GROZNICEVAC_1 | 7172 | 7,17 | 7,17 | Bosna | Lijeva pritoka rijeke Jagnice, od ušća u rijeku Jagnicu do izvora | 6469021,9999 | 4895350,9998 | 6472707,7817 | 4891548,1945 |
| 26 | Pejića rijeka | BA_BOS_PEJICARIJEKA_1 | 8564 | 8,56 | 8,56 | Bosna | Desna pritoka rijeke Bosne, od ušća u rijeku Bosnu do izvora | 6505674,6320 | 4915013,8866 | 6510299,2112 | 4919175,9840 |
| 27 | Lovnica | BA_BOS_PEJICARIJEKA_LOVNICA_1 | 6470 | 6,47 | 6,47 | Bosna | Desna pritoka Pejića rijeke, od ušća u Pejiću rijeku do izvora | 6507446,5003 | 4914430,7018 | 6510683,6295 | 4917402,3714 |
| 28 | Lijevačka rijeka | BA_BOS_GOST_LIJEVACKARIJEKA_1 | 2701 | 2,70 | 2,70 | Bosna | Desna pritoka rijeke Gostović, od ušća u rijeku Gostović do izvora | 6517792,6019 | 4916283,5000 | 6515618,8512 | 4915930,8818 |
| 29 | Buretina | BA_BOS_GOST_BURETINA_1 | 11473 | 11,47 | 11,47 | Bosna | Desna pritoka rijeke Gostović, od ušća u rijeku Gostović do izvora | 6522458,5000 | 4914467,0001 | 6515254,9155 | 4915238,5719 |
| 30 | Svinjašnička rijeka | BA_BOS_KRIV_SVINJASNICKARIJEKA_1 | 6012 | 6,01 | 6,01 | Bosna | Desna pritoka rijeke Krivaje, od ušća u rijeku Krivaju do izvora | 6521380,6888 | 4921165,5833 | 6524372,0829 | 4923488,1007 |
| 31 | Klanac | BA_BOS_LAS_KOMARSCICA_KLANAC_1 | 3339 | 3,34 | 3,34 | Bosna | Desna pritoka rijeke Komarašćica, od ušća u rijeku Komarašćica do izvora | 6463838,4997 | 4894434,0000 | 6461565,5473 | 4895780,9579 |
| 32 | Večerinska rijeka | BA_BOS_LAS_VECERISKARIJEKA_1 | 3940 | 3,94 | 3,94 | Bosna | Desna pritoka rijeke Lašve, od ušća u rijeku Lašvu do izvora | 6479832,7915 | 4889394,5903 | 6483150,4791 | 4890836,3149 |
| 33 | Vranjska rijeka | BA_BOS_LAS_VRANJSKARIJEKA_1 | 9628 | 9,63 | 9,63 | Bosna | Desna pritoka rijeke Lašve, od ušća u rijeku Lašvu do izvora | 6484216,9180 | 4880681,9698 | 6486542,3364 | 4888297,2110 |
| 34 | Stara Kamenica | BA_BOS_GOST_STARAKAMENICA_1 | 9950 | 9,95 | 9,95 | Bosna | Desna pritoka rijeke Gostović, od ušća u rijeku Gostović do izvora | 6516956,1066 | 4910171,7627 | 6521716,9885 | 4912299,0553 |
| 35 | Bjelava | BA_BOS_KRI_STUPCANICA_BJELAVA_1 | 6007 | 6,01 | 6,01 | Bosna | Desna pritoka rijeke Stupčanica, od ušća u rijeku Stupčanicu do izvora | 6554948,0895 | 4891070,7083 | 6551193,1114 | 4888955,6523 |
| 36 | Luški potok | BA_BOS_LAS_KOZICA_LUSKIPOTOK_1 | 6861 | 6,86 | 6,86 | Bosna | Desna pritoka rijeke Kozica, od ušća u rijeku Kozica do izvora | 6500133,7805 | 4881953,5101 | 6494343,9995 | 4881216,9997 |
| 37 | Velika Zlača | BA_BOS_SPR_OSK_VELIKAZLACA_1 | 5540 | 5,54 | 5,54 | Bosna | Od rijeke Oskove do izvora | 6545051,0064 | 4910521,1614 | 6539919,0968 | 4909692,0673 |
| 38 | Suva Bukovica | BA_BOS_SPR_TUR_LUK_SUVABUKOVICA_1 | 9149 | 9,15 | 9,15 | Bosna | Lijeva pritoka rijeke Lukavac, od ušća u rijeku Lukavac do izvora | 6528029,0850 | 4936536,6880 | 6532351,1994 | 4931909,4100 |
| 39 | Crna rijeka | BA_BOS_FOJR_LEP_CRNA_CRNARIJEKA_1 | 6916 | 6,92 | 6,92 | Bosna | Desna pritoka Crne rijeke, od ušća u Crnu rijeku do izvora | 6498116,7901 | 4852359,8542 | 6503367,6371 | 4853185,9252 |
| 40 | Velika Maoča | BA_BOS_KRI_ZUPELJ_VELIKAMAOCA_1 | 9691 | 9,69 | 9,69 | Bosna | Lijeva pritoka rijeke Župeljeva, od ušća u rijeku Župljeva do izvora | 6542003,1928 | 4900000,0484 | 6536325,2506 | 4904683,9873 |
| 41 | Jezernica | BA_BOS_FOJR_DRAGACA_JEZERNICA_1 | 8747 | 8,75 | 8,75 | Bosna | Od rijeke Dragače do izvora | 6479945,1453 | 4868215,6965 | 6486932,0884 | 4869537,6185 |
| 42 | Krabanja | BA_BOS_SPR_OSKOVA_KRABANJA_1 | 6389 | 6,39 | 6,39 | Bosna | Od rijeke Oskove do izvora | 6547607,9693 | 4905659,5076 | 6545051,0064 | 4910521,1614 |
| 43 | Mašica | BA_BOS_GOSTOVIC_TRBUSN_MASICA_1 | 7096 | 7,10 | 7,10 | Bosna | Od izvora do rijeke Trbušnice, od ušća u rijeku Trbušnicu do izvora | 6507989,3319 | 4906455,9635 | 6511666,1077 | 4910904,5338 |
| 44 | Jasenovac | BA_BOS_FOJR_LEP_KRES_JASENOVAC_1 | 4809 | 4,81 | 4,81 | Bosna | Od izvora do rijeke Kreševke, od ušća u rijeku Kreševku do izvora | 6499470,3864 | 4855848,6258 | 6502946,6355 | 4857823,9349 |
| 45 | Kunosički potok | BA_BOS_MISOCA_KUNOSICKIPOTOK_1 | 7487 | 7,49 | 7,49 | Bosna | Od rijeke Misoća, do izvora | 6532501,1591 | 4881967,6112 | 6533583,3354 | 4877008,2766 |
| 46 | Ravna rijeka | BA_BOS_PAPRATNICA_RAVNARIJEKA_1 | 5501 | 5,50 | 5,50 | Bosna | Od rijeke Papratnice do izvora | 6492717,6710 | 4922392,6101 | 6496827,4997 | 4922486,9997 |
| 47 | Šerića rijeka | BA_BOS_BISTRICAK_SERICARIJEKA_1 | 4248 | 4,25 | 4,25 | Bosna | Od rijeke Bistričak do izvora | 6485987,6127 | 4913369,4466 | 6489491,8993 | 4912225,4566 |
| 48 | Borovnica | BA_BOS_FOJR_DRAGACA_BOROVNICA_1 | 6172 | 6,17 | 6,17 | Bosna | Od rijeke Dragače do izvora | 6482563,7757 | 4865933,2651 | 6486932,0884 | 4869537,6185 |
| 49 | Liješevački potok | BA_BOS_RADOVLJ_LIJESEVACKIPOTOK_1 | 3804 | 3,80 | 3,80 | Bosna | Desna pritoka Radovanjske rijeke, od ušća u Radovanjsku rijeku u do izvora | 6508224,1146 | 4874649,7124 | 6510771,9132 | 4875912,7972 |
| 50 | Rakovčica | BA_BOS_FOJR_LEP_KRE_RAKOVCIKA_1 | 1719 | 1,72 | 1,72 | Bosna | Od ušća u rijeku Kreševku do rijeke Vrenjak (visina) | 6503034,9994 | 4861563,5005 | 6504534,6010 | 4861880,7872 |

| R.br. | Vodotok | EUCD_RWB | Dužina (m) | Dužina (km) | Ukupna dužina (km) | Riječni podsliv | Opis vodnog tijela | Koordinate početka VT-a | | Koordinate kraja VT-a | |
|-------|------------------------|-----------------------------------|------------|-------------|--------------------|-----------------|---|-------------------------|--------------|-----------------------|--------------|
| | | | | | | | | X | Y | X | Y |
| 51 | Bistrica | BA_BOS_FOJR_ZELJ_BISTRICA_1 | 8117 | 8,12 | 8,12 | Bosna | Lijeva pritoka rijeke Željeznice, od ušća u rijeku Željeznicu do izvora | 6488661,8534 | 4862907,8051 | 6495363,6357 | 4864907,9227 |
| 52 | Obrčevski potok | BA_BOS_SPR_OSK_GOST_ZAT_OBRCPOT_1 | 4723 | 4,72 | 4,72 | Bosna | Od rijeke Zatoče do izvora | 6550230,4918 | 4902878,0019 | 6553926,2005 | 4903759,0657 |
| 53 | Tarevčica | BA_BOS_SPR_OSK_GOST_TAREVCICA_1 | 2781 | 2,78 | 2,78 | Bosna | Od rijeke Gostelje do izvora | 6552309,5958 | 4908470,9218 | 6554603,6613 | 4908224,9213 |
| 54 | Požarna | BA_BOS_FOJR_DRAG_BOROV_POZARNA_1 | 4401 | 4,40 | 4,40 | Bosna | Desna pritoka rijeke Borovnica, od ušća u rijeku Borovnicu do izvora | 6486245,0005 | 4865486,9996 | 6486399,7314 | 4869236,9960 |
| 55 | Brloški potok | BA_BOS_SPR_OSK_GOST_ZAT_BRLOSKI_1 | 5652 | 5,65 | 5,65 | Bosna | Desna pritoka rijeke Zatoča, od ušća u rijeku Zatoča do izvora | 6559080,2309 | 4902883,6895 | 6555319,7105 | 4905539,2925 |
| 56 | Marošička rijeka | BA_BOS_ZGOSCA_MAROSICKARIJEKA_1 | 10505 | 10,51 | 10,51 | Bosna | Od rijeke Zgošće do izvora | 6512019,1665 | 4892228,1802 | 6514959,7486 | 4900471,0332 |
| 57 | Lužnički potok | BA_BOS_GORUSA_LUZNIKIPOTOK_1 | 4435 | 4,44 | 4,44 | Bosna | Od rijeke Goruša do izvora | 6515894,4854 | 4881218,6211 | 6516839,7713 | 4877850,4753 |
| 58 | Brložnjak | BA_BOS_FOJR_ZELJ_BRLOZNJAK_1 | 5516 | 5,52 | 5,52 | Bosna | Lijeva pritoka rijeke Željeznice, od ušća u rijeku Željeznicu do izvora | 6490923,5302 | 4861023,9602 | 6495514,4848 | 4859048,4797 |
| 59 | Radušica | BA_BOS_USORA_RADUSICA_1 | 7425 | 7,42 | 7,42 | Bosna | Desna pritoka rijeke Usora, od ušća u rijeku Usoru do izvora | 6497066,1046 | 4940946,3281 | 6498396,5026 | 4947320,4219 |
| 60 | Talin potok | BA_BOS_USORA_TALINPOTOK_1 | 6955 | 6,96 | 6,96 | Bosna | Desna pritoka rijeke Usore, od ušća u rijeku Usoru do izvora | 6495743,6759 | 4940054,9314 | 6496098,6364 | 4945572,4505 |
| 61 | Ozimica | BA_BOS_LJESNICA_OZIMICA_1 | 7641 | 7,64 | 7,64 | Bosna | Desna pritoka rijeke Lješnice, od ušća u rijeku Lješnicu do izvora | 6500523,5120 | 4924644,2892 | 6506164,2023 | 4926889,1277 |
| 62 | Bljuva | BA_BOS_BLIJUA_1 | 5460 | 5,46 | 5,46 | Bosna | Lijeva pritoka rijeke Bosne, od ušća u rijeku Bosnu do izvora | 6500790,3127 | 4923495,9536 | 6503159,1875 | 4919781,0587 |
| 63 | Gučanski potok | BA_BOS_LAS_GUCANSKIPOTOK_1 | 7036 | 7,04 | 7,04 | Bosna | Lijeva pritoka rijeke Lašve, od ušća u rijeku Lašvu do izvora | 6477333,4998 | 4900211,9998 | 6478652,8141 | 4894676,9793 |
| 64 | Domislica | BA_BOS_LJESNICA_DOMISLICA_1 | 2900 | 2,90 | 2,90 | Bosna | Lijeva pritoka rijeke Lješnice, od ušća u rijeku Lješnicu do izvora | 6499610,9984 | 4931228,9577 | 6501560,0340 | 4929694,3170 |
| 65 | Klokotnica | BA_BOS_LAS_KOZ_KLOKOTNICA_1 | 7179 | 7,18 | 7,18 | Bosna | Desna pritoka rijeke Koznica, od ušća u rijeku Koznicu do izvora | 6498686,9178 | 4876306,7113 | 6495161,1978 | 4880555,8165 |
| 66 | Krsinja | BA_BOS_ZELJ_KRSINJA_1 | 3496 | 3,50 | 3,50 | Bosna | Lijeva pritoka rijeke Zeljeznice, od ušća u rijeku Zeljeznica do izvora | 6534119,1989 | 4835654,3933 | 6536281,5632 | 4837517,0916 |
| 67 | Bezimeni potok Suhodol | BA_BOS_SPR_OSKOVA_SUHODOL_1 | 7293 | 7,29 | 7,29 | Bosna | Desna pritoka rijeke Oskova, od ušća u rijeku Oskovu do izvora | 6548949,9996 | 4910231,0004 | 6544821,9076 | 4914122,1239 |
| 68 | Grabovica | BA_BOS_KRI_STUPCANICA_GRABOVICA_1 | 7574 | 7,57 | 7,57 | Bosna | Desna pritoka rijeke Stupčanice, od ušća u rijeku Stupčanicu do izvora | 6550552,8868 | 4888091,7678 | 6547352,7031 | 4893066,7970 |
| 69 | Drijenča | BA_BOS_SPR_SOKOLUSA_DRIJENCA_1 | 6899 | 6,90 | 6,90 | Bosna | Desna pritoka rijeke Sokoluša, od ušća u rijeku Sokoluša do izvora | 6521652,0008 | 4955274,9998 | 6524297,1227 | 4950248,2653 |
| 70 | Lohinjska rijeka | BA_BOS_SPR_LOHINJSKARIJEKA_1 | 4479 | 4,48 | 4,48 | Bosna | Desna pritoka rijeke Spreča, od ušća u rijeku Spreča do izvora | 6528473,5242 | 4950108,8398 | 6527003,0105 | 4947009,0556 |
| 71 | Rašljevska rijeka | BA_BOS_SPR_RASLJEVSKARIJEKA_1 | 9235 | 9,24 | 9,24 | Bosna | Desna pritoka rijeke Spreča, od ušća u rijeku Spreča do izvora | 6534916,3756 | 4945986,9188 | 6529122,6802 | 4944049,8153 |
| 72 | Šikuljačka rijeka | BA_BOS_SPR_SIKULJACKARIJEKA_1 | 9657 | 9,66 | 9,66 | Bosna | Desna pritoka rijeke Spreča, od ušća u rijeku Spreča do izvora | 6541620,4993 | 4940532,1494 | 6538430,8824 | 4935322,0041 |
| 73 | Lukavačka rijeka | BA_BOS_SPR_LUKAVACKARIJEKA_1 | 12982 | 12,98 | 12,98 | Bosna | Desna pritoka rijeke Spreča, od ušća u rijeku Spreča do izvora | 6541560,2641 | 4931919,6405 | 6543477,8182 | 4942254,7386 |
| 74 | Vrioci | BA_BOS_LAS_KRUSCICA_VRIOCI_1 | 5202 | 5,20 | 5,20 | Bosna | Lijeva pritoka rijeke Kruščica-Tomošnica, od ušća u rijeku Kruščica-Tomošnica do izvora | 6476554,9998 | 4883322,5002 | 6480893,3928 | 4882997,7723 |
| 75 | Tovarnički potok | BA_BOS_ZELJ_CRNARIJ_TOVARNICKI_1 | 6261 | 6,26 | 6,26 | Bosna | Lijeva pritoka Crne rijeke, od ušća u Crnu rijeku do izvora | 6543310,4996 | 4834777,2039 | 6539144,8027 | 4837004,6090 |
| 76 | Borovički potok | BA_BOS_TRST_BUKOV_BOROVICKIPOT_1 | 8633 | 8,63 | 8,63 | Bosna | Desna pritoka rijeke Bukovica, od ušća u rijeku Bukovica do izvora | 6523094,1808 | 4895712,2551 | 6518862,4754 | 4890264,6867 |
| 77 | Pridolački potok | BA_BOS_LAS_KOZ_IVAN_PRIDOLACKI_1 | 3945 | 3,95 | 3,95 | Bosna | Desna pritoka rijeke Ivančica, od ušća u rijeku Ivančicu do izvora | 6489892,9379 | 4876065,2501 | 6488673,3692 | 4879386,9927 |
| 78 | Vrenjak | BA_BOS_FOJR_LEP_KRE_RAK_VRENJAK_1 | 3199 | 3,20 | 3,20 | Bosna | Od rijeke Rakovčica do izvora | 6500963,3850 | 4859447,9873 | 6503034,9994 | 4861563,5005 |
| 79 | Ljuskava | BA_BOS_FOJR_LEP_KRE_LJUSKAVA_1 | 3473 | 3,47 | 3,47 | Bosna | Desna pritoka rijeke Kreševka, od ušća u rijeku Kreševka do izvora | 6506213,5456 | 4857706,3918 | 6505568,9996 | 4860423,0001 |
| 80 | Jehovac | BA_BOS_FOJR_LEP_BIJ_KAL_JEHOVAC_1 | 3982 | 3,98 | 3,98 | Bosna | Lijeva pritoka rijeke Kalašnice, od ušća u rijeku Kalašnicu do izvora | 6504044,1051 | 4848955,5572 | 6507257,5833 | 4850000,7508 |
| 81 | Vihrica | BA_BOS_ZUJEVINA_VIHRICA_1 | 2379 | 2,38 | 2,38 | Bosna | Lijeva pritoka rijeke Zujevine, od ušća u rijeku Zujevinu do izvora | 6514726,4998 | 4854076,0004 | 6516752,4999 | 4853234,0001 |
| 82 | Oraška rijeka | BA_BOS_USO_TALIN_ORASKARIJEKA_1 | 4883 | 4,88 | 4,88 | Bosna | Lijeva pritoka Talin potok, od ušća u Talin potok do izvora | 6492282,3484 | 4941958,3927 | 6495890,6441 | 4942575,0837 |
| 83 | Dulerka | BA_BOS_SPR_JALA_SOLINA_DULERKA_1 | 6276 | 6,28 | 6,28 | Bosna | Desna pritoka rijeke Solina, od ušća u rijeku Solinu do izvora | 6554581,2415 | 4938730,5562 | 6559259,4993 | 4940587,5007 |
| 84 | Bezimeni potok | BA_BOS_LAS_BILA_BEZIMENIPOTOK_1 | 8178 | 8,18 | 8,18 | Bosna | Desna pritoka rijeke Bila, od ušća u rijeku Bila do izvora | 6472598,0523 | 4903156,4254 | 6479003,0864 | 4903135,9652 |
| 85 | Đulanova rijeka | BA_BOS_DJULANOVARIJEKA_1 | 4263 | 4,26 | 4,26 | Bosna | Desna pritoka rijeke Bosna, od ušća u rijeku Bosnu do izvora | 6500905,9997 | 4894996,5002 | 6498090,9841 | 4892861,6444 |
| 86 | Bistrica | BA_BOS_BISTRICA_1 | 6504 | 6,50 | 6,50 | Bosna | Lijeva pritoka rijeke Bosne, od ušća u rijeku Bosnu do izvora | 6504015,6196 | 4935649,5763 | 6508152,7687 | 4936908,9088 |
| 87 | Mrstava | BA_BOS_DJULANOVARIJEKA_MRSTAVA_1 | 5215 | 5,22 | 5,22 | Bosna | Lijeva pritoka Đulanova rijeka, od ušća u Đulanova rijeku do izvora | 6502972,5002 | 4895113,0003 | 6499493,5317 | 4893405,6876 |
| 88 | Orahovička rijeka | BA_BOS_ORAHOVICKARIJEKA_1 | 6523 | 6,52 | 6,52 | Bosna | Lijeva pritoka rijeke Bosne, od ušća u rijeku Bosnu do izvora | 6487766,6111 | 4909409,1175 | 6493632,8789 | 4909607,3235 |
| 89 | Godušica | BA_BOS_FOJR_GODUSICA_1 | 6511 | 6,51 | 6,51 | Bosna | Desna pritoka Fojnicke rijeke, od ušća u Fojnicku rijeku do izvora | 6515773,0000 | 4863100,5004 | 6514132,4557 | 4867975,5345 |
| 90 | Želečka rijeka | BA_BOS_ZELECKARIJEKA_1 | 6324 | 6,32 | 6,32 | Bosna | Desna pritoka rijeke Bosne, od ušća u rijeku Bosnu do izvora | 6505165,9185 | 4913341,4828 | 6501041,0564 | 4917113,4463 |
| 91 | Kraljuštica | BA_BOS_FOJR_KRALJUSTICA_1 | 6875 | 6,87 | 6,87 | Bosna | Lijeva pritoka Fojničke rijeke, od ušća u Fojničku rijeku do izvora | 6519651,8179 | 4865919,6818 | 6515249,4887 | 4868679,1990 |
| 92 | Tatašnica | BA_BOS_KRI_RIBNICA_TATASNICA_1 | 3346 | 3,35 | 3,35 | Bosna | Desna pritoka rijeke Ribnica-V.Ribnica, od ušća u rijeku Ribnica-V.Ribnica do izvora | 6533276,7692 | 4914584,3458 | 6532838,1088 | 4912032,0246 |
| 93 | Bukovac | BA_BOS_SPR_BUKOVAC_1 | 6868 | 6,87 | 6,87 | Bosna | Lijeva pritoka rijeke Spreče, od ušća u rijeku Spreču do izvora | 6549070,3805 | 4920162,7827 | 6547890,5428 | 4924618,5903 |
| 94 | Grabovički potok | BA_BOS_SPR_JALA_GRABOVICKIPOTOK_1 | 5957 | 5,96 | 5,96 | Bosna | Desna pritoka rijeke Jale, od ušća u rijeku Jalu do izvora | 6559369,8210 | 4935662,8579 | 6556359,8628 | 4932355,1754 |
| 95 | Kovačica | BA_BOS_SPR_JALA_POZ_KOVACICA_1 | 8783 | 8,78 | 8,78 | Bosna | Od rijeke Požarnica do izvora | 6562858,5712 | 4938486,0635 | 6562099,3020 | 4931985,9097 |
| 96 | Vijačica | BA_BOS_KRI_TRIBIJA_VIJACICA_1 | 3215 | 3,22 | 3,22 | Bosna | Desna pritoka rijeke Tribija, od ušća u rijeku Tribija do izvora | 6534583,9260 | 4895712,6072 | 6533859,4576 | 4897159,5164 |
| 97 | Nemilska rijeka | BA_BOS_NEMILSKARIJEKA_1 | 5605 | 5,61 | 5,61 | Bosna | Desna pritoka rijeke Bosne, od ušća u rijeku Bosnu do izvora | 6495952,3899 | 4906971,9330 | 6494120,5343 | 4910213,8398 |
| 98 | Željova rijeka | BA_BOS_KRI_RIB_ZELJOVARIJEKA_1 | 4335 | 4,33 | 4,33 | Bosna | Desna pritoka rijeke Ribnica - V.Ribnica, od ušća u rijeku Ribnica-V.Ribnica do izvora | 6537188,2634 | 4915256,2252 | 6535359,1059 | 4912243,2458 |
| 99 | Gračanička rijeka | BA_BOS_SPR_MALASPR_GRACANICKA_1 | 6258 | 6,26 | 6,26 | Bosna | Lijeva pritoka rijeke Mala Spreča, od ušća u rijeku Mala Spreča do izvora | 6561909,7192 | 4915542,3610 | 6562428,0002 | 4920100,0004 |

| R.br. | Vodotok | EUCD_RWB | Dužina (m) | Dužina (km) | Ukupna dužina (km) | Riječni podsliv | Opis vodnog tijela | Koordinate početka VT-a | | Koordinate kraja VT-a | |
|-------|---------------------------|----------------------------------|---------------|-------------|--------------------|--|---|-------------------------|--|-----------------------|--------------|
| | | | | | | | | X | Y | X | Y |
| 100 | Rikavac | BA_BOS_FOJR_RIKAVAC_1 | 10627 | 10,63 | 10,63 | Bosna | Desna pritoka Fojničke rijeke, od ušća u Fojnički rijeku do izvora | 6499013,1341 | 4866051,9231 | 6505425,9726 | 4868666,0505 |
| 101 | Ljubača | BA_BOS_SPR_LJUBACA_1 | 7268 | 7,27 | 7,27 | Bosna | Desna pritoka rijeke Spreče, od ušća u jezero Modrac do izvora | 6548898,1277 | 4929706,8535 | 6546479,6962 | 4925637,4237 |
| 102 | Strmac | BA_BOS_KRI_DUBOSTICA_STRMAC_1 | 4551 | 4,55 | 4,55 | Bosna | Od rijeke Dubošćice do izvora | 6523017,0002 | 4895946,9996 | 6525080,4702 | 4899462,2152 |
| 103 | Ugar | BA_BOS_SPR_UGAR_1 | 8473 | 8,47 | 8,47 | Bosna | Lijeva pritoka rijeke Spreče, od ušća u jezero Modrac do izvora | 6538181,8636 | 4922191,8552 | 6541626,8528 | 4927968,1404 |
| 104 | Mednica | BA_BOS_SPR_MEDNICA_1 | 4938 | 4,94 | 4,94 | Bosna | Desna pritoka rijeke Turija, od ušća u rijeku Turiju do izvora | 6536286,4396 | 4925747,6271 | 6539111,4623 | 4928840,8790 |
| 105 | Zaseočka rijeka | BA_BOS_LAS_BILA_ROGAC_ZASEOCKA_1 | 10396 | 10,40 | 10,40 | Bosna | Desna pritoka Rogačićka rijeka, od ušća u Rogačićku rijeku do izvora | 6485957,5934 | 4906731,6489 | 6482763,9998 | 4902181,5002 |
| 106 | Krivača | BA_BOS_SPR_KRIVACA_1 | 8502 | 8,50 | 8,50 | Bosna | Desna pritoka rijeke Spreče, od ušća u rijeku Spreču do izvora | 6560488,4604 | 4913575,7868 | 6560026,2003 | 4920651,5193 |
| 107 | Rainska rijeka | BA_BOS_SPR_RAINSKARIJEKA_1 | 9828 | 9,83 | 9,83 | Bosna | Desna pritoka rijeke Spreče, od ušća u rijeku Spreču do izvora | 6565827,6117 | 4927254,4995 | 6563975,0472 | 4920887,1141 |
| 108 | Fojnica | BA_BOS_FOJNICA_1 | 10546 | 10,55 | 10,55 | Bosna | Lijeva pritoka rijeke Bosna, od ušća u rijeku Bosnu do izvora | 6507145,5005 | 4922979,4998 | 6511034,3311 | 4929492,6391 |
| 109 | Ravna rijeka | BA_BOS_KRI_DUBOST_RAVNARIJEKA_1 | 10676 | 10,68 | 10,68 | Bosna | Lijeva pritoka rijeke Dubošćica, od ušća u rijeku Dubošćicu do izvora | 6519430,5953 | 4901053,1303 | 6525664,8043 | 4899615,0117 |
| 110 | Sušica | BA_BOS_SPR_SUSICA_1 | 6531 | 6,53 | 6,53 | Bosna | Lijeva pritoka rijeke Spreča, od ušća u rijeku Spreču do izvora | 6543968,6671 | 4922822,2507 | 6546885,7529 | 4924880,2510 |
| 111 | Vojnica | BA_BOS_KRI_VOJNICA_1 | 8515 | 8,51 | 8,51 | Bosna | Lijeva pritoka rijeke Krivaje, od ušća u rijeku Krivaju do izvora | 6528424,1688 | 4903672,6222 | 6534286,1366 | 4901827,3126 |
| 112 | Tajašnica | BA_BOS_GOST_LUZNICA_TAJASNICA_1 | 2077 | 2,08 | 2,08 | Bosna | Lijeva pritoka rijeke Lužnice, od ušća u rijeku Lužnicu do izvora | 6518294,4283 | 4906747,0418 | 6518486,5657 | 4908429,9604 |
| 113 | Sađevica | BA_BOS_GOST_LUZNICA_SADJEVICA_1 | 13716 | 13,72 | 13,72 | Bosna | Od rijeke Lužnice do izvora | 6527917,9931 | 4904166,3433 | 6520876,7557 | 4908556,3353 |
| 114 | Draganja | BA_BOS_SPR_OSK_LITVA_DRAGANJA_1 | 8314 | 8,31 | 8,31 | Bosna | Lijeva pritoka rijeke Litva, od ušća u rijeku Litvu do izvora | 6542807,8341 | 4918807,2995 | 6537699,9954 | 4922229,5598 |
| 115 | Mala rijeka | BA_BOS_RIBNICA_MALARIJEKA_1 | 12034 | 12,03 | 12,03 | Bosna | Lijeva pritoka rijeke Ribnica, od ušća u rijeku Ribnicu do izvora | 6514825,1669 | 4900894,9218 | 6508058,5003 | 4895598,4997 |
| 116 | Vozučica | BA_BOS_KRI_VOZUCICA_1 | 9843 | 9,84 | 9,84 | Bosna | Lijeva pritoka rijeke Krivaje, od ušća u rijeku Krivaju do izvora | 6523266,9998 | 4910829,4999 | 6529806,3278 | 4914315,6797 |
| 117 | Kamenica | BA_BOS_KRI_KAMENICA_1 | 5362 | 5,36 | 5,36 | Bosna | Desna pritoka rijeke Krivaje, od ušća u rijeku Krivaju do izvora | 6528306,3425 | 4919651,0451 | 6524617,7724 | 4918277,6917 |
| 118 | Požarnica | BA_BOS_SPR_JALA_POZARNICA_1 | 3020 | 3,02 | 3,02 | Bosna | Lijeva pritoka rijeke Jale, od ušća u rijeku Jalu do izvora | 6562099,3020 | 4931985,9097 | 6559774,2180 | 4931937,0460 |
| 119 | Boriva | BA_BOS_TRST_BORIVA_1 | 4838 | 4,84 | 4,84 | Bosna | Od rijeke Trstionica do izvora | 6518014,3405 | 4896705,2126 | 6518482,7221 | 4900499,2960 |
| 120 | Bosna | BA_BOS_1B | 13423 | 13,42 | 213,01 | Bosna | Bosna od ušća u rijeku Savu do entitetske linije (ranije do ušća rijeke Usore, značajna promjena proticaja) | 6537269,6508 | 4991565,9593 | 6530212,6983 | 4986213,4948 |
| 121 | | BA_BOS_2B | 45900 | 45,90 | | Bosna | Bosna od ušća rijeke Usore do mjesta promjene tipa (ušće Krivaje) | 6505913,5489 | 4951191,1484 | 6512723,4112 | 4922241,3401 |
| 122 | | BA_BOS_3 | 37650 | 37,65 | | Bosna | Bosna od ušća Krivaje do mjesta promjene tipa | 6512723,4112 | 4922241,3401 | 6493632,8789 | 4909607,3235 |
| 123 | | BA_BOS_4 | 36935 | 36,93 | | Bosna | Bosna od mjesta promjene tipa do ušća Lašve | 6493632,8789 | 4909607,3235 | 6495017,3644 | 4888287,0382 |
| 124 | | BA_BOS_5 | 48685 | 48,69 | | Bosna | Bosna od ušća Lašve do ušća Stavnje | 6495017,3644 | 4888287,0382 | 6519745,0982 | 4869748,9645 |
| 125 | | BA_BOS_6 | 22046 | 22,05 | | Bosna | Bosna od ušća Stavnje do grada Sarajeva, mjesto promjene tipa | 6519745,0982 | 4869748,9645 | 6523743,1813 | 4858341,1514 |
| 126 | | BA_BOS_7 | 8375 | 8,37 | | Bosna | Bosna od mjesta promjene tipa do izvora | 6523743,1813 | 4858341,1514 | 6522558,4999 | 4852474,5000 |
| 127 | | Miljacka | BA_BOS_MILJ_1 | 12514 | | 12,51 | 18,42 | Bosna | Miljacka od ušća u Bosnu do ušća Košievskog potoka | 6523745,7620 | 4858345,8648 |
| 128 | BA_BOS_MILJ_2 | | 3336 | 3,34 | Bosna | Miljacka od ušća Košievskog potoka do ušća Moščanice | | 6533648,2262 | 4856921,3176 | 6536440,6237 | 4857255,5636 |
| 129 | BA_BOS_MILJ_3 | | 2570 | 2,57 | Bosna | Miljacka od ušća Moščanice do ušća Paljanske i Mokranjske Miljacke | | 6537792,1842 | 4855920,1989 | 6536440,6237 | 4857255,5636 |
| 130 | Moščanica | BA_BOS_MILJ_MOS_1 | 5368 | 5,37 | 5,37 | Bosna | Moščanica od ušća u rijeku Miljacku do mjesta promjene tipa (geologija) | 6536433,2207 | 4857256,3683 | 6539227,8962 | 4860182,4274 |
| 131 | Dobrinja/Lukavička rijeka | BA_BOS_DOBR_1 | 5026 | 5,03 | 9,70 | Bosna | Dobrinja od ušća u rijeku Bosnu do mjesta promjene tipa (visina), naselje Stup | 6526247,1920 | 4854703,3039 | 6523029,2182 | 4857713,7595 |
| 132 | | BA_BOS_DOBR_2 | 3654 | 3,65 | | Bosna | Dobrinja od mjesta promjene tipa (visina), naselje Stup do naselja Dobrinja (gdje nastaje Lukavička rijeka) | 6528561,8173 | 4853869,3111 | 6526247,1920 | 4854703,3039 |
| 133 | | BA_BOS_DOBR_3 | 1024 | 1,02 | | Bosna | Dobrinja-Lukavička rijeka od naselja Dobrinja do naselja Lukavica | 6529195,2945 | 4853855,3804 | 6528561,8173 | 4853869,3111 |
| 134 | Spreča | BA_BOS_SPR_1C | 65224 | 65,22 | 123,74 | Bosna | Spreča od entitetske linije (ušća u Bosnu) do brane Modrac | 6511901,1307 | 4952864,0953 | 6540979,3722 | 4929706,3068 |
| 135 | | BA_BOS_SPR_2 | 8162 | 8,16 | | Bosna | Spreča kroz jezero Modrac, (od brane Modrac do početka jezera Modrac), mjesto promjene tipa | 6540979,3722 | 4929706,3068 | 6546568,9132 | 4925488,5629 |
| 136 | | BA_BOS_SPR_3A | 50356 | 50,36 | | Bosna | Spreča od mjesta promjene tipa (od početka jezera Modrac) do entitetske linije (mjesta promjene tipa (površina, geologija)) | 6574706,3755 | 4918494,1031 | 6546570,1202 | 4925491,1231 |
| 137 | Turija | BA_BOS_SPR_TUR_1 | 7911 | 7,91 | 26,37 | Bosna | Turija od ušća u jezero Modrac (Spreča) do ušća lijeve pritoke Bukovica | 6540691,9269 | 4928432,6254 | 6533539,5325 | 4930344,8840 |
| 138 | | BA_BOS_SPR_TUR_2 | 10789 | 10,79 | | Bosna | Turija od ušća pritoke Bukovica do ušća lijeve pritoke Seona, mjesto promjene tipa (geologija) | 6531982,2727 | 4922533,2641 | 6533539,5325 | 4930344,8840 |
| 139 | | BA_BOS_SPR_TUR_3 | 3305 | 3,30 | | Bosna | Turija od ušća pritoke Seona, mjesto promjene tipa (geologija) do ušća lijeve pritoke Trešnjava, mjesto promjene tipa (geologija) | 6534050,4356 | 4920650,4846 | 6531982,2727 | 4922533,2641 |
| 140 | | BA_BOS_SPR_TUR_4 | 4360 | 4,36 | | Bosna | Turija od mjesta promjene tipa, ušće pritoke Trešnjava do izvora | 6537657,1331 | 4919706,2418 | 6534050,4356 | 4920650,4846 |
| 141 | Lukavac | BA_BOS_SPR_TUR_LUK_1 | 14704 | 14,70 | 15,27 | Bosna | Lukavac od ušća u rijeku Turiju do mjesta promjene tipa (visina) | 6524804,3787 | 4936742,5150 | 6533932,0459 | 4930393,2811 |
| 142 | | BA_BOS_SPR_TUR_LUK_2 | 569 | 0,57 | | Bosna | Lukavac od mjesta promjene tipa (visina) do izvora | 6524414,1787 | 4937112,5546 | 6524804,3787 | 4936742,5150 |
| 143 | Bukovica | BA_BOS_SPR_TUR_BUK_1 | 23194 | 23,19 | 24,62 | Bosna | Bukovica od ušća u rijeku Turiju do mjesta promjene tipa (visina) | 6520305,9090 | 4937036,0185 | 6533529,7769 | 4930343,9852 |
| 144 | | BA_BOS_SPR_TUR_BUK_2 | 1426 | 1,43 | | Bosna | Bukovica od mjesta promjene tipa (visina) do izvora | 6521578,2409 | 4937551,4785 | 6520305,9090 | 4937036,0185 |

| R.br. | Vodotok | EUCD_RWB | Dužina (m) | Dužina (km) | Ukupna dužina (km) | Riječni podsliv | Opis vodnog tijela | Koordinate početka VT-a | | Koordinate kraja VT-a | |
|-------|------------------|--------------------------------|------------|-------------|--------------------|-----------------|--|-------------------------|--------------|-----------------------|--------------|
| | | | | | | | | X | Y | X | Y |
| 145 | Brijesnica | BA_BOS_SPR_TUR_BRI_1 | 10067 | 10,07 | 10,07 | Bosna | Brijesnica od ušća u rijeku Turiju do spoja Vukadinovska rijeka i Pločni potok | 6526576,3130 | 4928976,4517 | 6533310,9403 | 4929558,4463 |
| 146 | Seona | BA_BOS_SPR_TUR_SEONA_1 | 9763 | 9,76 | 9,76 | Bosna | Seona od ušća u rijeku Turiju do izvora | 6528019,0527 | 4924446,9466 | 6531982,2727 | 4922533,2641 |
| 147 | Oskova | BA_BOS_SPR_OSK_1 | 4201 | 4,20 | 25,01 | Bosna | Oskova od ušća u rijeku Spreču do ušća desne pritoke Gostelje | 6552222,2536 | 4922205,4003 | 6549532,6881 | 4924606,9022 |
| 148 | | BA_BOS_SPR_OSK_2 | 9731 | 9,73 | | Bosna | Oskova od ušća pritoke Gostelja do ušća lijeve pritoke Litva | 6545516,6510 | 4919744,3143 | 6552222,2536 | 4922205,4003 |
| 149 | | BA_BOS_SPR_OSK_3 | 11082 | 11,08 | | Bosna | Oskova od ušća pritoke Litva do spoja rijeka Krabanja i velika Zlaća | 6545057,7688 | 4910524,5970 | 6545516,6510 | 4919744,3143 |
| 150 | Gostelja | BA_BOS_SPR_OSK_GOST_1 | 17960 | 17,96 | 17,96 | Bosna | Gostelja od ušća u rijeku Oskovu do spoja rijeka Zatoča i Tarevčica | 6554603,6613 | 4908224,9213 | 6552221,4061 | 4922206,3475 |
| 151 | Suha | BA_BOS_SPR_OSK_GOST_SUHA_1 | 8127 | 8,13 | 8,13 | Bosna | Suha od ušća u Zatoču do mjesta promjene tipa (visina) | 6559785,9713 | 4906275,9770 | 6554738,4730 | 4907581,4789 |
| 152 | Zatoča | BA_BOS_SPR_OSK_GOST_ZAT_1 | 6042 | 6,04 | 6,04 | Bosna | Zatoča od spoja sa Tarevčicom do mjesta promjene tipa (geologija) | 6553926,2005 | 4903759,0657 | 6554603,6613 | 4908224,9213 |
| 153 | Litva | BA_BOS_SPR_OSK_LITVA_1 | 6475 | 6,47 | 9,97 | Bosna | Litva od ušća u rijeku Oskovu do mjesta promjene tipa (geologija) | 6541413,8919 | 4917406,2252 | 6545523,4869 | 4919750,7628 |
| 154 | | BA_BOS_SPR_OSK_LITVA_2 | 3493 | 3,49 | | Bosna | Litva od mjesta promjene tipa (geologija) do izvora | 6538282,6755 | 4917703,9998 | 6541413,8919 | 4917406,2252 |
| 155 | Sokoluša | BA_BOS_SPR_SOK_1 | 2196 | 2,20 | 11,10 | Bosna | Sokoluša od ušća u rijeku Spreču do ušća desne pritoke rijeke Drijenjača, mjesto promjene tipa (geologija) | 6522799,5979 | 4949372,6238 | 6524277,9085 | 4950214,4993 |
| 156 | | BA_BOS_SPR_SOK_2 | 8902 | 8,90 | | Bosna | Sokoluša od ušća pritoke Drijenjača, mjesto promjene tipa (geologija) do mjesta promjene tipa (visina) | 6524277,9085 | 4950214,4993 | 6526531,4177 | 4956660,6206 |
| 157 | Jala | BA_BOS_SPR_JALA_1 | 8701 | 8,70 | 30,44 | Bosna | Jala od ušća u rijeku Spreču do ušća desne pritoke Mramorski potok, mjesto promjene tipa (visina) | 6547187,2360 | 4930460,0262 | 6541766,7877 | 4931385,6192 |
| 158 | | BA_BOS_SPR_JALA_2 | 21744 | 21,74 | | Bosna | Jala od ušća Mramorskog potoka, mjesto promjene tipa (visina) do mjesta promjene tipa (geologija), grad Tuzla | 6547187,2360 | 4930460,0262 | 6560618,0503 | 4937226,8055 |
| 159 | Mramorski potok | BA_BOS_SPR_JALA_MRAM.POT_1 | 10027 | 10,03 | 12,41 | Bosna | Mramorski potok od ušća u rijeku Jalu do mjesta promjene tipa (geologija), naselje Marina glava | 6547191,1429 | 4930459,3677 | 6545641,2955 | 4939338,9818 |
| 160 | | BA_BOS_SPR_JALA_MRAM.POT_3 | 2387 | 2,39 | | Bosna | Mramorski potok od mjesta promjene tipa (geologija) do izvora | 6545189,9998 | 4941058,9996 | 6545641,2955 | 4939338,9818 |
| 161 | Joševica | BA_BOS_SPR_JALA_JOSEV_1 | 5927 | 5,93 | 11,22 | Bosna | Joševica od ušća u rijeku Jalu do mjesta promjene tipa (geologija), naselje Lipnica | 6548906,4165 | 4936257,8929 | 6548765,6173 | 4931387,0740 |
| 162 | | BA_BOS_SPR_JALA_JOSEV_2 | 1373 | 1,37 | | Bosna | Joševica od mjesta promjene tipa (geologija), naselje Lipnica do mjesta promjene tipa (geologija), naselje Hodići | 6549489,3099 | 4937318,0556 | 6548906,4165 | 4936257,8929 |
| 163 | | BA_BOS_SPR_JALA_JOSEV_3 | 3917 | 3,92 | | Bosna | Joševica od mjesta promjene tipa (geologija), naselje Hodići do izvora | 6550687,4768 | 4940494,3648 | 6549489,3099 | 4937318,0556 |
| 164 | Solina | BA_BOS_SPR_JALA_SOL_1 | 10224 | 10,22 | 10,22 | Bosna | Solina-Rijeka od ušća u rijeku Jalu do izvora (spoja izvorišnih potoka Račetin potok i bezimni potok) | 6555657,8588 | 4932161,6885 | 6554036,0006 | 4940303,9987 |
| 165 | Gribaja | BA_BOS_SPR_GRI_1 | 22930 | 22,93 | 25,02 | Bosna | Gribaja od ušća u rijeku Spreču do mjesta promjene tipa (geologija), iznad naselja Tojšići | 6559021,5985 | 4920924,7684 | 6569387,5867 | 4931684,6334 |
| 166 | | BA_BOS_SPR_GRI_3 | 2092 | 2,09 | | Bosna | Gribaja od mjesta promjene tipa (visina, geologija) do izvora | 6571027,4259 | 4930676,1312 | 6569387,5867 | 4931684,6334 |
| 167 | Mala Spreča | BA_BOS_SPR_MSPR_1 | 14384 | 14,38 | 14,38 | Bosna | Mala Spreča od ušća u rijeku Spreču do izvora | 6561034,5694 | 4920700,0757 | 6568748,7897 | 4917494,9542 |
| 168 | Lukavica | BA_BOS_LUK_2B | 16323 | 16,32 | 16,32 | Bosna | Lukavica od ušća Paleške rijeke do izvora | 6523662,4924 | 4960135,8368 | 6512983,7354 | 4959325,6467 |
| 169 | Usora | BA_BOS_USO_1B | 19074 | 19,07 | 19,07 | Bosna | Usora od entitetske linije do entitetske linije Arlovače (ranije od ušća u Bosnu do ušća Male Usore, mjesto promjene tipa) | 6505913,5489 | 4951191,1484 | 6491388,7565 | 4944629,0989 |
| 170 | Tešanjka | BA_BOS_USO_TES_1 | 5644 | 5,64 | 12,22 | Bosna | Tešanjka od ušća u rijeku Usoru do ušća desne pritoke Trebačka rijeka | 6501827,9103 | 4943744,6824 | 6501537,0331 | 4948072,3121 |
| 171 | | BA_BOS_USO_TES_2 | 5785 | 5,78 | | Bosna | Tešanjka od ušća pritoke Trebačka rijeka do mjesta promjene tipa (visina), ušće lijeve pritoke Brčanski potok | 6499171,6005 | 4940114,9505 | 6501827,9103 | 4943744,6824 |
| 172 | | BA_BOS_USO_TES_4 | 793 | 0,79 | | Bosna | Tešanjka od mjesta promjene tipa (geologija), ušće Mekiški potok do spoja Raduške rijeke i Muhića potoka | 6498564,5951 | 4939912,9615 | 6499171,6005 | 4940114,9505 |
| 173 | Trebačka rijeka | BA_BOS_USO_TES_TREB.RIJ_1 | 12044 | 12,04 | 12,04 | Bosna | Trebačka rijeka od ušća u Tešanjku do mjesta promjene tipa (visina, geologija), kod naselja Bešići | 6500002,1884 | 4936693,0692 | 6501827,9103 | 4943744,6824 |
| 174 | Blatnica | BA_BOS_USO_V.USO_BLA_1 | 524 | 0,52 | 0,52 | Bosna | Blatnica od ušća u Veliku Usoru do spoja Jezeračke rijeke i Stupnice | 6486739,5682 | 4919908,2233 | 6486785,6658 | 4920376,8285 |
| 175 | Jezeračka rijeka | BA_BOS_USO_V.USO_BLA_JEZ.RIJ_1 | 5940 | 5,94 | 5,94 | Bosna | Jezeračka rijeka od spoja sa Stupnicom do mjesta promjene tipa (visina) | 6483034,6533 | 4917598,0814 | 6486739,5682 | 4919908,2233 |
| 176 | Stupnica | BA_BOS_USO_V.USO_BLA_STU_1 | 6405 | 6,41 | 6,41 | Bosna | Stupnica od spoja sa Jezeračkom rijekom do mjesta promjene tipa (visina) | 6490496,2860 | 4917369,1493 | 6486739,5682 | 4919908,2233 |
| 177 | Željeznica | BA_BOS_ZELJ_1 | 6304 | 6,30 | 15,76 | Bosna | Željeznica od ušća u Bosnu do entitetske linije (ranije do ušća lijeve pritoke Krupac) | 6527206,1395 | 4851134,9592 | 6523494,7948 | 4855057,4999 |
| 178 | | BA_BOS_ZELJ_2A | 390 | 0,39 | | Bosna | Željeznica od ušća Krupac do MHE Bogatići | 6527206,1395 | 4851134,9592 | 6527406,2369 | 4850829,8011 |

| R.br. | Vodotok | EUCD_RWB | Dužina (m) | Dužina (km) | Ukupna dužina (km) | Riječni podsliv | Opis vodnog tijela | Koordinate početka VT-a | | Koordinate kraja VT-a | |
|-------|-------------------|---------------------------|------------|-------------|--------------------|-----------------|--|-------------------------|--------------|-----------------------|--------------|
| | | | | | | | | X | Y | X | Y |
| 179 | | BA_BOS_ZELJ_3B | 4666 | 4,67 | | Bosna | Željeznica od entitetske linije jezera MHE Bogatići do (ranije od MHE Bogatići) do ušća Crne rijeke, mjesto promjene tipa | 6536467,2382 | 4837828,3517 | 6535467,8862 | 4841553,1316 |
| 180 | | BA_BOS_ZELJ_4A | 4396 | 4,40 | | Bosna | Željeznica od ušća Crne rijeke do entitetske linije iznad naselja Trnovo i od entitetske linije do izvora (ranije do izvora) | 6531007,4881 | 4833647,6586 | 6536467,2382 | 4837828,3517 |
| 181 | Tilava | BA_BOS_ZELJ_TIL_1 | 3775 | 3,78 | 3,78 | Bosna | Tilava od ušća u rijeku šZeljeznicu do naselja Gornji Kotorac gdje nastaje Kasindolska rijeka | 6528357,6202 | 4852467,6874 | 6525302,1780 | 4853506,4380 |
| 182 | Bijela | BA_BOS_ZELJ_BIJELA_1 | 11695 | 11,69 | 11,69 | Bosna | Bijela od ušća u rijeku Željeznicu do mjesta promjene tipa (visina, površina) | 6528188,0943 | 4835087,5988 | 6532264,5975 | 4842419,9443 |
| 183 | Presjenica | BA_BOS_ZELJ_BIJELA_PRES_1 | 12455 | 12,45 | 12,45 | Bosna | Presjenica od ušća u rijeku Bijelu do mjesta promjene tipa (visina, geologija) | 6521792,1425 | 4842783,1033 | 6532307,1590 | 4842612,3061 |
| 184 | Crna rijeka | BA_BOS_ZELJ_CRNA.RIJ_1 | 766 | 0,77 | 15,78 | Bosna | Crna rijeka od ušća u rijeku Željeznicu do mjesta promjene tipa (visina, supstrat) | 6537023,9949 | 4837890,3712 | 6536467,2382 | 4837828,3517 |
| 185 | | BA_BOS_ZELJ_CRNA.RIJ_3 | 15014 | 15,01 | | Bosna | Crna rijeka od mjesta promjene tipa (geologija) Sjenokos do izvora (spoj Perkovog i Dubokog potoka) | 6548032,4466 | 4835786,5461 | 6537023,9949 | 4837890,3712 |
| 186 | Biostica | BA_BOS_KRI_BIO_1 | 10627 | 10,63 | 10,63 | Bosna | Bioštica od ušća u Krivaju do ušća lijeve pritoke Kaljina | 6546542,7729 | 4886979,0496 | 6551270,9542 | 4880267,0823 |
| 187 | Stupčanica | BA_BOS_KRI_STUP_1 | 22505 | 22,51 | 22,51 | Bosna | Stupčanica od ušća u Krivaju do ušća Dobrovački potok, mjesto promjene tipa | 6562213,0091 | 4887760,0679 | 6546542,7729 | 4886979,0496 |
| 188 | Krivaja | BA_BOS_KRI_1 | 61747 | 61,75 | 72,96 | Bosna | Krivaja od ušća u rijeku Bosnu do mjesta promjene tipa (geologija, supstrat) | 6542893,4971 | 4894105,8932 | 6512723,4112 | 4922241,3401 |
| 189 | | BA_BOS_KRI_3 | 6472 | 6,47 | | Bosna | Krivaja od ušća pritoke Poganac do ušća lijeve pritoke Očevlja, mjesto promjene tipa (geologija, površina) | 6543927,0621 | 4889403,3261 | 6542893,4971 | 4894105,8932 |
| 190 | | BA_BOS_KRI_4 | 4742 | 4,74 | | Bosna | Krivaja od ušća Očevlje do spoja rijeka Bioštica i Stupčanica | 6546542,7729 | 4886979,0496 | 6543927,0621 | 4889403,3261 |
| 191 | Duboštica | BA_BOS_KRI_DUB_1 | 12496 | 12,50 | 12,50 | Bosna | Duboštica od ušća u rijeku Krivaju do mjesta promjene tipa (visina), kod naselja Manjin Vrh | 6525080,4702 | 4899462,2143 | 6534252,7319 | 4901217,2032 |
| 192 | Tribija | BA_BOS_KRI_TRI_1 | 15458 | 15,46 | 15,46 | Bosna | Tribija od ušća u rijeku Krivaju do mjesta promjene tipa (visina) | 6525585,4985 | 4897072,3111 | 6535425,6619 | 4898444,4631 |
| 193 | Ribnica-V.Ribnica | BA_BOS_KRI_RIB_1 | 7589 | 7,59 | 10,35 | Bosna | Ribnica - Velika Ribnica od ušća u rijeku Krivaju do mjesta promjene tipa (visina) | 6537945,2443 | 4911414,3705 | 6531840,1873 | 4911920,0424 |
| 194 | | BA_BOS_KRI_RIB_2 | 2765 | 2,77 | | Bosna | Velika Ribnica od mjesta promjene tipa (visina) do izvora | 6539334,3073 | 4909652,4405 | 6537945,2443 | 4911414,3705 |
| 195 | Župeljeva | BA_BOS_KRI_ZUP_1 | 16401 | 16,40 | 16,40 | Bosna | Župeljeva od ušća u rijeku Krivaju do mjesta promjene tipa (visina) | 6543136,3236 | 4905450,8587 | 6534500,0632 | 4905067,5860 |
| 196 | Očevlja | BA_BOS_KRI_OCE_1 | 1520 | 1,52 | 12,06 | Bosna | Očevlja od ušća u rijeku Krivaju do ušća rijeke Orlje | 6542567,0006 | 4889210,5004 | 6543930,3739 | 4889398,3602 |
| 197 | | BA_BOS_KRI_OCE_2 | 10543 | 10,54 | | Bosna | Očevlja od ušća rijeke Orlje do mjesta promjene tipa (visina), kod naselja G. Očevlje - Brdo | 6534583,1176 | 4891825,2844 | 6542567,0006 | 4889210,5004 |
| 198 | Orlja | BA_BOS_KRI_OCE_ORLJA_1 | 4463 | 4,46 | 4,46 | Bosna | Orlja od ušća u rijeku Očevlju do izvora | 6541170,3306 | 4885748,2090 | 6542567,0006 | 4889210,5004 |
| 199 | Jablanica | BA_BOS_KRI_STUP_JABL_1 | 11863 | 11,86 | 11,86 | Bosna | Jablanica od ušća u rijeku Stupčanicu do mjesta promjene tipa (visina), naselje Poljane | 6558201,7469 | 4886598,7887 | 6549686,4438 | 4887035,4878 |
| 200 | Blatnica | BA_BOS_KRI_BIO_BLA_2 | 3939 | 3,94 | 3,94 | Bosna | Blatnica od mjesta promjene tipa (visina), naselje Bjelasovići do mjesta promjene tipa (geologija) | 6544811,3902 | 4876854,6466 | 6547865,1308 | 4875913,1092 |
| 201 | Lašva | BA_BOS_LAS_1 | 19162 | 19,16 | 54,79 | Bosna | Lašva od ušća u rijeku Bosnu do ušća desne pritoke Ponir, mjesto promjene tipa (geologija) | 6481139,6103 | 4891561,1716 | 6495017,3644 | 4888287,0382 |
| 202 | | BA_BOS_LAS_3 | 11736 | 11,74 | | Bosna | Lašva od ušća Bile do grada Travnika - Plava voda, mjesto promjene tipa (visina) | 6474302,3782 | 4898315,7534 | 6481139,6103 | 4891561,1716 |
| 203 | | BA_BOS_LAS_4 | 21754 | 21,75 | | Bosna | Lašva od Travnika (mjesta promjene tipa do ušća desne pritoke Vučkovića (Gradina), mjesto promjene tipa (visina, površina) | 6457622,6386 | 4900244,2869 | 6474302,3782 | 4898315,7534 |
| 204 | | BA_BOS_LAS_5 | 2133 | 2,13 | | Bosna | Lašva od ušća Vučkovića (mjesta promjene tipa) do izvora | 6456882,7736 | 4898395,1598 | 6457622,6386 | 4900244,2869 |
| 205 | Bila | BA_BOS_LAS_BILA_1 | 8159 | 8,16 | 30,40 | Bosna | Bila od ušća u rijeku Lašvu do ušća Bajinog potoka, mjesto promjene tipa (geologija) | 6481248,2854 | 4898300,3801 | 6481162,8402 | 4891556,1695 |
| 206 | | BA_BOS_LAS_BILA_3 | 5564 | 5,56 | | Bosna | Bila od ušća Brajkovičkog potoka do ušća lijeve pritoke Jasenice | 6479316,0266 | 4902962,0873 | 6481248,2854 | 4898300,3801 |
| 207 | | BA_BOS_LAS_BILA_4 | 16681 | 16,68 | | Bosna | Bila od ušća pritoke jasenica do mjesta promjene tipa (visina), naselje Bare | 6474436,4272 | 4914380,4718 | 6479316,0266 | 4902962,0873 |
| 208 | Kozica | BA_BOS_LAS_KOZ_1 | 14752 | 14,75 | 29,91 | Bosna | Kozica od ušća u rijeku Lašvu do ušća lijeve pritoke Pandurice, mjesto promjene tipa (geologija) | 6494325,3656 | 4877577,4441 | 6491169,7681 | 4886848,5117 |

| R.br. | Vodotok | EUCD_RWB | Dužina (m) | Dužina (km) | Ukupna dužina (km) | Riječni podsliv | Opis vodnog tijela | Koordinate početka VT-a | | Koordinate kraja VT-a | |
|-------|------------------------|--------------------------|------------|-------------|--------------------|-----------------|---|-------------------------|--------------|-----------------------|--------------|
| | | | | | | | | X | Y | X | Y |
| 209 | | BA_BOS_LAS_KOZ_3 | 15162 | 15,16 | | Bosna | Kozica od ušća Ljutog potoka do mjesta promjene tipa (visina, površina), naselje Kozica | 6484007,6424 | 4878515,9351 | 6494325,3656 | 4877577,4441 |
| 210 | Krušćica-Tromošnica | BA_BOS_LAS_KRU_1 | 7007 | 7,01 | 16,59 | Bosna | Krušćica od ušća u rijeku lašivu do ušća lijeve pritoke Mliništa, mjesto promjene tipa (visina) | 6481916,8623 | 4885746,6100 | 6485956,3352 | 4888530,7737 |
| 211 | | BA_BOS_LAS_KRU_2 | 5515 | 5,51 | | Bosna | Krušćica-Tromošnica od ušća pritoke Mliništa do mjesta promjene tipa (visina) | 6481119,8793 | 4881068,4044 | 6481916,8623 | 4885746,6100 |
| 212 | | BA_BOS_LAS_KRU_3 | 4069 | 4,07 | | Bosna | Krušćica-Tromošnica od mjesta promjene tipa (visina) do izvora | 6483094,3809 | 4878420,4177 | 6481119,8793 | 4881068,4044 |
| 213 | Grlovnica | BA_BOS_LAS_GRL_1 | 5990 | 5,99 | 22,64 | Bosna | Grlovnica od ušća u rijeku Lašivu do mjesta promjene tipa (visina), naselje Rankovići | 6474263,6576 | 4892243,6206 | 6478639,5679 | 4894687,9018 |
| 214 | | BA_BOS_LAS_GRL_2 | 16645 | 16,64 | | Bosna | Grlovnica od mjesta promjene tipa (naselje rankovići) do mjesta promjene tipa (visina), naselje Pričani | 6471226,0000 | 4878205,5001 | 6474263,6576 | 4892243,6206 |
| 215 | Komarščica | BA_BOS_LAS_KOM_1 | 9204 | 9,20 | 10,93 | Bosna | Komarščica od ušća u rijeku lašivu do mjesta promjene tipa (visina), naselje Mlutini | 6459709,5891 | 4894634,4448 | 6466676,3998 | 4899508,8587 |
| 216 | | BA_BOS_LAS_KOM_2 | 1729 | 1,73 | | Bosna | Komarščica od mjesta promjene tipa (naselje Mlutini), do izvora | 6459095,7749 | 4893155,9898 | 6459709,5891 | 4894634,4448 |
| 217 | Ivančica-Crni potok | BA_BOS_LAS_KOZ_IVA_1 | 8697 | 8,70 | 8,70 | Bosna | Ivančica od ušća u rijeku Kozicu do ušća Topalovića potoka, mjesto promjene tipa (visina) | 6486356,6744 | 4879314,0385 | 6490836,7505 | 4884401,4328 |
| 218 | | BA_BOS_LAS_KOZ_IVA_3 | 2104 | 2,10 | | Bosna | Ivančica-Crni potok od mjesta promjene tipa (visina) do izvora | 6484587,0982 | 4879800,2513 | 6486356,6744 | 4879314,0385 |
| 219 | Kozica | BA_BOS_LAS_BILA_KOZ_1 | 1993 | 1,99 | 10,43 | Bosna | Kozica od ušća u rijeku Bilu do mjesta promjene tipa (visina), naselje M. Višnjevo | 6476542,2323 | 4906524,6578 | 6478003,8546 | 4905660,5162 |
| 220 | | BA_BOS_LAS_BILA_KOZ_2 | 8434 | 8,43 | | Bosna | Kozica od mjesta promjene tipa (visina) do izvora | 6470644,8873 | 4909166,0554 | 6476542,2323 | 4906524,6578 |
| 221 | Jasenica | BA_BOS_LAS_BILA_JAS_1 | 17104 | 17,10 | 17,10 | Bosna | Jasenica od ušća u rijeku Bilu do mjesta promjene tipa (geologija), naselje Vrbovac grad | 6479412,9717 | 4916033,8600 | 6479312,7922 | 4902970,2075 |
| 222 | Rogačička rijeka | BA_BOS_LAS_BILA_ROG.RJ_1 | 5645 | 5,65 | 5,65 | Bosna | Rogačička rijeka od ušća u rijeku Bilu do mjesta promjene tipa (geologija), naselje Čukle | 6481127,9455 | 4898997,6268 | 6483875,9999 | 4903419,4999 |
| 223 | Rijeka-Jaginca/Jagnica | BA_BOS_LAS_GRL_JAG_1 | 1230 | 1,23 | 12,52 | Bosna | Rijeka-Jaginca od ušća u rijeku Grlovnici do mjesta promjene tipa (visina) | 6473776,2024 | 4892238,5113 | 6474395,5002 | 4893095,4995 |
| 224 | | BA_BOS_LAS_GRL_JAG_2 | 3769 | 3,77 | | Bosna | Rijeka-Jaginca od mjesta promjene tipa (visina) do spoja rijeke Jagince i potoka, naselje Margetići | 6470737,8379 | 4890201,3754 | 6473776,2024 | 4892238,5113 |
| 225 | | BA_BOS_LAS_GRL_JAG_3 | 4393 | 4,39 | | Bosna | Jaginca od spoja sa potokom, naselje Margetići, do mjesta promjene tipa (visina) | 6467166,3509 | 4890473,8516 | 6470737,8379 | 4890201,3754 |
| 226 | | BA_BOS_LAS_GRL_JAG_4 | 3122 | 3,12 | | Bosna | Jaginca od mjesta promjene tipa (visina) do izvora | 6465495,2304 | 4891804,9220 | 6467166,3509 | 4890473,8516 |
| 227 | Fojnička rijeka | BA_BOS_FOJ.R_1 | 2496 | 2,50 | 32,63 | Bosna | Fojnička rijeka od ušća u rijeku Bosnu do naselja Zbilje, mjesto promjene tipa (supstrat) | 6515516,1002 | 4869625,9154 | 6515093,5853 | 4871625,3653 |
| 228 | | BA_BOS_FOJ.R_2 | 11247 | 11,25 | | Bosna | Fojnička rijeka od mjesta promjene tipa do ušća desne pritoke Lepenica (mjesto promjene tipa) | 6507018,8118 | 4867258,5083 | 6515516,1002 | 4869625,9154 |
| 229 | | BA_BOS_FOJ.R_3 | 3454 | 3,45 | | Bosna | Fojnička rijeka od ušća Lepenice do ušća lijeve pritoke Mlava | 6505125,3548 | 4869028,5418 | 6507018,8118 | 4867258,5083 |
| 230 | | BA_BOS_FOJ.R_4 | 4755 | 4,75 | | Bosna | Fojnička rijeka od ušća Mlave do ušća Pločarskog potoka, mjesto promjene tipa (geologija, visina, supstrat) | 6501496,9779 | 4869616,1560 | 6505125,3548 | 4869028,5418 |
| 231 | | BA_BOS_FOJ.R_5 | 10674 | 10,67 | | Bosna | Fojnička rijeka od ušća Pločarskog potoka do spoja Željeznice i Dragače | 6493674,5528 | 4867741,4065 | 6501496,9779 | 4869616,1560 |
| 232 | Dragača | BA_BOS_FOJ.R_DRA_1 | 8187 | 8,19 | 8,19 | Bosna | Dragača od spoja sa Željeznicom do spoja Jezernice i Borovnice | 6486932,0884 | 4869537,6185 | 6493674,5528 | 4867741,4065 |
| 233 | Željeznica | BA_BOS_FOJ.R_ZELJ_1 | 20673 | 20,67 | 20,67 | Bosna | Željeznica od spoja sa Dragačom do mjesta promjene tipa (visina, površina), (kod naselja Dusina) | 6495521,4325 | 4852983,4575 | 6493674,5528 | 4867741,4065 |
| 234 | Mlava | BA_BOS_FOJ.R_MLA_1 | 11774 | 11,77 | 14,68 | Bosna | Mlava od ušća u Fojničku rijeku do mjesta promjene tipa (visina), kod naselja Dugo Polje | 6498999,1391 | 4875851,7649 | 6505118,6492 | 4869032,6536 |
| 235 | | BA_BOS_FOJ.R_MLA_3 | 2908 | 2,91 | | Bosna | Mlava od mjesta promjene tipa do izvora | 6496700,0948 | 4875243,3104 | 6498999,1391 | 4875851,7649 |
| 236 | Lepenica | BA_BOS_FOJ.R_LEP_1 | 1833 | 1,83 | 23,96 | Bosna | Lepenica od ušća u Fojničku rijeku do ušća Kreševke | 6507145,8367 | 4866024,0700 | 6507018,8118 | 4867258,5083 |
| 237 | | BA_BOS_FOJ.R_LEP_2 | 7248 | 7,25 | | Bosna | Lepenica od ušća Kreševke do mjesta promjene tipa (visina), (naselje D. Kovači) | 6511720,4588 | 4862186,7630 | 6507145,8367 | 4866024,0700 |
| 238 | | BA_BOS_FOJ.R_LEP_3 | 8121 | 8,12 | | Bosna | Lepenica od mjesta promjene tipa (visina) do mjesta promjene tipa (supstrat), naselje Solakovići | 6510493,1405 | 4856163,1893 | 6511720,4588 | 4862186,7630 |
| 247 | | BA_BOS_FOJ.R_LEP_4 | 6755 | 6,76 | | Bosna | Lepenica od mjesta promjene tipa (supstrat) do spoja Crne i Bijeke rijeke, Sastavci | 6507054,8856 | 4853142,2099 | 6510493,1405 | 4856163,1893 |

| R.br. | Vodotok | EUCD_RWB | Dužina (m) | Dužina (km) | Ukupna dužina (km) | Riječni podsliv | Opis vodnog tijela | Koordinate početka VT-a | | Koordinate kraja VT-a | |
|-------|-------------------------|------------------------------|------------|-------------|--------------------|-----------------|---|-------------------------|--------------|-----------------------|--------------|
| | | | | | | | | X | Y | X | Y |
| 239 | Kreševka | BA_BOS_FOJ.R_LEP_KRE_1 | 2414 | 2,41 | 13,07 | Bosna | Kreševka od ušća u Lepenicu do ušća Javorskog potoka, mjesto promjene tipa (visina, supstrat) | 6506083,9446 | 4864385,4210 | 6507149,8787 | 4866018,9580 |
| 240 | | BA_BOS_FOJ.R_LEP_KRE_2 | 10654 | 10,65 | | Bosna | Kreševka od ušća Javorskog potoka do mjesta promjene tipa (geologija), (naselje Stojčiči) | 6502946,6355 | 4857823,9349 | 6506083,9446 | 4864385,4210 |
| 241 | Bijela rijeka | BA_BOS_FOJ.R_LEP_B.RIJ_1 | 3555 | 3,56 | 4,09 | Bosna | Bijela rijeka od spoja sa Crnom rijekom do ušća rijeke Kalašnice | 6507054,8856 | 4853142,2099 | 6507826,6065 | 4850451,2706 |
| 242 | | BA_BOS_FOJ.R_LEP_B.RIJ_2 | 533 | 0,53 | | Bosna | Bijela rijeka od ušća rijeke Kalašnice do spoja rijeka Korča i Bjelašnica | 6507826,6065 | 4850451,2706 | 6507865,9996 | 4849946,4994 |
| 243 | Kalašnica | BA_BOS_FOJ.R_LEP_B.RIJ_KAL_1 | 7448 | 7,45 | 7,45 | Bosna | Kalašnica od ušća u Bijelu rijeku do mjesta promjene tipa (visina) | 6502966,4121 | 4845898,9724 | 6507826,6065 | 4850451,2706 |
| 244 | Korča | BA_BOS_FOJ_LEP_B.RIJ_KOR_1 | 9326 | 9,33 | 9,33 | Bosna | Korča od spoja sa rijekom Bjelašnicom do mjesta promjene tipa (visina), naselje Korča | 6506868,2365 | 4841775,1487 | 6507865,9996 | 4849946,4994 |
| 245 | Bjelašnica | BA_BOS_FOJ_LEP_B.RIJ_BJ_1 | 9578 | 9,58 | 9,58 | Bosna | Bjelašnica od spoja sa rijekom Korčom do mjesta promjene tipa (visina), Dulina kosa | 6508372,7210 | 4842286,1849 | 6507865,9996 | 4849946,4994 |
| 246 | Crna rijeka | BA_BOS_FOJ.R_LEP_C.RIJ_1 | 12835 | 12,83 | 12,83 | Bosna | Crna rijeka od spoja sa Bijelom rijekom do mjesta promjene tipa (visina), (Hajdučke luke) | 6498422,7622 | 4851973,3665 | 6507054,8856 | 4853142,2099 |
| 248 | Misoča | BA_BOS_MIS_1 | 4597 | 4,60 | 25,81 | Bosna | Misoča od ušća u rijeku Bosnu do mjesta promjene tipa (visina), Gornja Misoča | 6520998,4079 | 4867515,1500 | 6524664,6551 | 4868147,6121 |
| 249 | | BA_BOS_MIS_2 | 21215 | 21,22 | | Bosna | Misoča od mjesta promjene tipa do mjesta promjene tipa (geologija, visina), Seoci | 6524664,6551 | 4868147,6121 | 6532501,1591 | 4881967,6112 |
| 250 | Blaža | BA_BOS_MIS_BLAZA_1 | 15642 | 15,64 | 15,64 | Bosna | Blaža od mjesta spoja sa Kunosičkim potokom (ušće u Misoču) do izvora | 6532501,1591 | 4881967,6112 | 6535498,2566 | 4887525,4687 |
| 251 | Stavnja | BA_BOS_STAV_1 | 8666 | 8,67 | 35,42 | Bosna | Stavnja od ušća u rijeku Bosnu do mjesta promjene tipa (visina), (ispod grada Breza) | 6519647,2041 | 4869993,9172 | 6522358,7917 | 4875950,4506 |
| 252 | | BA_BOS_STAV_2 | 26749 | 26,75 | | Bosna | Stavnja od mjesta promjene tipa do mjesta promjene tipa (geologija, površina), (naselje Vareš-Majdan) | 6522358,7917 | 4875950,4506 | 6529584,0146 | 4894320,2799 |
| 253 | Mala rijeka | BA_BOS_STAV_MALA.RIJ_1 | 10056 | 10,06 | 10,06 | Bosna | Mala rijeka od ušća u rijeku Stavnju do mjesta promjene tipa (geologija) | 6525452,6621 | 4883405,2389 | 6531021,8416 | 4887802,1143 |
| 254 | Ribnica | BA_BOS_RIB_1 | 10253 | 10,25 | 23,08 | Bosna | Ribnica od ušća u rijeku Bosnu do ušća lijeve pritoke Mala rijeka, mjesto promjene tipa (geologija, visina) | 6506509,7220 | 4888045,9774 | 6508058,5003 | 4895598,4997 |
| 255 | | BA_BOS_RIB_2 | 12823 | 12,82 | | Bosna | Ribnica od ušća pritoke Mala rijeka do mjesta promjene tipa (visina) | 6508058,5003 | 4895598,4997 | 6507068,8815 | 4904746,5321 |
| 256 | Zgošća | BA_BOS_ZGO_1 | 1297 | 1,30 | 7,20 | Bosna | Zgošća od ušća u rijeku Bosnu do kraja regulisanog dijela kroz grad Kakanj | 6509420,9796 | 4886522,9186 | 6510110,6295 | 4887550,9441 |
| 257 | | BA_BOS_ZGO_2 | 4041 | 4,04 | | Bosna | Zgošća od regulisanog dijela korita kroz grad Kakanj do mjesta promjene tipa (visina, geologija), ušće Zagradskog potoka | 6511933,4448 | 4890571,8267 | 6510110,6295 | 4887550,9441 |
| 258 | | BA_BOS_ZGO_3 | 1858 | 1,86 | | Bosna | Zgošća od mjesta promjene tipa (visina, geologija), ušće Zagradskog potoka do spoja Marošičke rijeke i Vukanjske rijeke | 6511933,4448 | 4890571,8267 | 6512019,1665 | 4892228,1802 |
| 259 | Trstionica | BA_BOS_TRST_1 | 9648 | 9,65 | 33,06 | Bosna | Trstionica od ušća u rijeku Bosnu do ušća lijeve pritoke Bukovica, mjesto promjene tipa (visina) | 6509439,2363 | 4883376,2860 | 6516339,9519 | 4885633,5297 |
| 260 | | BA_BOS_TRST_2 | 16334 | 16,33 | | Bosna | Trstionica od ušća pritoke Bukovica do mjesta promjene tipa (geologija, površina), naselje Ratanj | 6516339,9519 | 4885633,5297 | 6518014,3414 | 4896705,2117 |
| 261 | | BA_BOS_TRST_4 | 7083 | 7,08 | | Bosna | Trstionica od ušća pritoke Boriva do izvora | 6522162,4661 | 4900443,6653 | 6518014,3414 | 4896705,2117 |
| 262 | Bukovica | BA_BOS_TRST_BUK_1 | 16324 | 16,32 | 16,32 | Bosna | Bukovica od ušća u rijeku Trstionicu do mjesta promjene tipa (geologija), naselje Kučukovići | 6516339,9519 | 4885633,5297 | 6521296,6304 | 4893085,7960 |
| 263 | Goruša-Podvinjski potok | BA_BOS_GOR_1 | 8158 | 8,16 | 11,85 | Bosna | Goruša od ušća u rijeku Bosnu do spoja Lužničkog i Podvinjskog potoka, mjesto promjene tipa (visina) | 6513919,5731 | 4873942,1298 | 6516839,7713 | 4877850,4753 |
| 264 | | BA_BOS_GOR_2 | 10274 | 10,27 | | Bosna | Goruša-Podvinjski potok od spoja Lužničkog i Podvinjskog potoka do ušća pritoke Stavinska rijeka, mjesto promjene tipa (visina) | 6521359,4640 | 4884730,2213 | 6516839,7713 | 4877850,4753 |
| 265 | | BA_BOS_GOR_3 | 1578 | 1,58 | | Bosna | Goruša-Podvinjski potok od ušća pritoke Stavinska rijeka, mjesto promjene tipa (visina) do izvora | 6522081,1915 | 4885923,7689 | 6521359,4640 | 4884730,2213 |
| 266 | Radovanjska rijeka | BA_BOS_RAD.RIJ_1 | 8524 | 8,52 | 8,52 | Bosna | Radovanjska rijeka od ušća u rijeku Bosnu do spoja Lepenke i Kondžilske rijeke | 6504897,8643 | 4878639,5235 | 6510964,7333 | 4876825,1367 |
| 267 | Kondžilska rijeka | BA_BOS_RAD.RIJ_2 | 6086 | 6,09 | 6,09 | Bosna | Kondžilska rijeka od spoja sa Lepenkom do izvora | 6502035,5003 | 4877581,9992 | 6504897,8643 | 4878639,5235 |
| 268 | Kočeva | BA_BOS_KOC_1 | 10147 | 10,15 | 14,36 | Bosna | Kočeva od ušća u rijeku Bosnu do mjesta promjene tipa (geologija, visina) kod naselja Stranjani | 6487710,1749 | 4898311,0940 | 6493227,8588 | 4895152,8525 |

| R.br. | Vodotok | EUCD_RWB | Dužina (m) | Dužina (km) | Ukupna dužina (km) | Riječni podsliv | Opis vodnog tijela | Koordinate početka VT-a | | Koordinate kraja VT-a | |
|-------|-------------------|---------------------------|------------|-------------|--------------------|-----------------|--|-------------------------|--------------|-----------------------|--------------|
| | | | | | | | | X | Y | X | Y |
| 269 | | BA_BOS_KOC_2 | 4209 | 4,21 | | Bosna | Kočeva od mjesta promjene tipa (geologija, visina), naselje Stranjani do izvora | 6484231,0992 | 4900039,9016 | 6487710,1749 | 4898311,0940 |
| 270 | Babina rijeka | BA_BOS_BAB.RIJ_1 | 9739 | 9,74 | 18,18 | Bosna | Babina rijeka od ušća u rijeku Bosnu do mjesta promjene tipa (geologija) | 6494072,6531 | 4894570,0588 | 6500909,9997 | 4898965,4999 |
| 271 | | BA_BOS_BAB.RIJ_3 | 2202 | 2,20 | | Bosna | Babina rijeka od ušća pritoke Seočka rijeka do mjesta promjene tipa (visina) kod naselja Jasika | 6500909,9997 | 4898965,4999 | 6500899,6024 | 4900808,9775 |
| 272 | | BA_BOS_BAB.RIJ_4 | 6240 | 6,24 | | Bosna | Babina rijeka od mjesta promjene tipa (visina), naselje Jasika, do spoja izvorišnih potoka | 6499519,5826 | 4905536,5823 | 6500899,6024 | 4900808,9775 |
| 273 | Seočka rijeka | BA_BOS_BAB.RIJ_SEOC.RIJ_1 | 1679 | 1,68 | 12,75 | Bosna | Seočka rijeka od ušća u Babinu rijeku do ušća potoka Grbavac, mjesto promjene tipa (visina), naselje Jurjevići | 6500909,9997 | 4898965,4999 | 6502218,8702 | 4898126,6819 |
| 274 | | BA_BOS_BAB.RIJ_SEOC.RIJ_2 | 11073 | 11,07 | | Bosna | Seočka rijeka od ušća potoka Grbavac, mjesto promjene tipa (visina) do mjesta promjene tipa (visina) | 6502218,8702 | 4898126,6819 | 6506313,5417 | 4904812,4232 |
| 275 | Gračanička rijeka | BA_BOS_GRA.RIJ_1 | 869 | 0,87 | 7,61 | Bosna | Gračanička rijeka od ušća u rijeku Bosnu do mjesta promjene tipa (geologija), naselje Donja Gračanica | 6492734,4180 | 4898501,4210 | 6493285,0262 | 4899011,3974 |
| 276 | | BA_BOS_GRA.RIJ_2 | 6741 | 6,74 | | Bosna | Gračanička rijeka od mjesta promjene tipa (geologija) do mjesta promjene tipa (visina), naselje Jezero | 6493285,0262 | 4899011,3974 | 6498270,3624 | 4901533,2550 |
| 277 | Bistricak | BA_BOS_BISTRICAK_1 | 6002 | 6,00 | 6,00 | Bosna | Bistricak od ušća u rijeku Bosnu do spoja rijeka Ograjna i Šerića rijeke | 6489491,8993 | 4912225,4566 | 6494238,1454 | 4911406,5502 |
| 278 | Željeznica | BA_BOS_ZELJEZ_1 | 5740 | 5,74 | 7,92 | Bosna | Željeznica od ušća u rijeku Bosnu do mjesta promjene tipa (visina), naselje Grablje | 6494890,1662 | 4918375,7758 | 6499335,3735 | 4916073,3769 |
| 279 | | BA_BOS_ZELJEZ_2 | 2176 | 2,18 | | Bosna | Željeznica od mjesta promjene tipa (visine), naselje Grablje, do spoja izvorišnih potoka Riblja glava i Samarski potok | 6493317,5675 | 4919628,2361 | 6494890,1662 | 4918375,7758 |
| 280 | Papratnica | BA_BOS_PAPR_1 | 6315 | 6,31 | 6,31 | Bosna | Papratnica od ušća u rijeku Bosnu do spoja Male i Ravne rijeke | 6496827,4997 | 4922486,9997 | 6500985,4573 | 4919493,8062 |
| 281 | Gostović | BA_BOS_GOS_1 | 3461 | 3,46 | 17,33 | Bosna | Gostović od ušća u rijeku Bosnu do mjesta promjene tipa (geologija), naselje Poljice | 6510700,5115 | 4920130,7219 | 6512902,3015 | 4918295,8655 |
| 282 | | BA_BOS_GOS_2 | 6810 | 6,81 | | Bosna | Gostović od mjesta promjene tipa (geologija), naselje Poljice, do ušća lijeve pritoke Otežna | 6514796,9581 | 4913711,6444 | 6512902,3015 | 4918295,8655 |
| 283 | | BA_BOS_GOS_3 | 7062 | 7,06 | | Bosna | Gostović od ušća pritoke Otežna do spoja Suhe rijeke i Lužnice | 6517589,2969 | 4909490,0765 | 6514796,9581 | 4913711,6444 |
| 284 | Lužnica | BA_BOS_GOS_LUZ_1 | 5374 | 5,37 | 19,78 | Bosna | Lužnica od spoja sa Suhom rijekom do ušća desne pritoke Sačlevica, mjesto promjene tipa (visina) | 6520876,7557 | 4908556,3353 | 6517589,2969 | 4909490,0765 |
| 285 | | BA_BOS_GOS_LUZ_2 | 14410 | 14,41 | | Bosna | Lužnica od ušća pritoke Sačevica do mjesta promjene tipa (visina) | 6516035,4653 | 4903877,9611 | 6520876,7557 | 4908556,3353 |
| 286 | Suha | BA_BOS_GOS_SUHA_1 | 13245 | 13,24 | 13,24 | Bosna | Suha rijeka od spoja sa Lužnicom do mjesta promjene tipa (geologija, visina) | 6515330,6534 | 4902624,0479 | 6517589,2969 | 4909490,0765 |
| 287 | Otežna | BA_BOS_GOS_OTEZ_1 | 18021 | 18,02 | 18,02 | Bosna | Otežna od ušća u rijeku Gostović do mjesta promjene tipa (visina), naselje Brčani | 6507990,6460 | 4906200,8165 | 6514796,9581 | 4913711,6444 |
| 288 | Trbušnica | BA_BOS_GOS_TRB_1 | 6724 | 6,72 | 6,72 | Bosna | Trbušnica od ušća u rijeku Gostović do spoja rijeka Mašica i Rujnica | 6511666,1077 | 4910904,5338 | 6516280,0986 | 4910649,2182 |
| 289 | Pepelarska rijeka | BA_BOS_PEP.RIJ_1 | 12904 | 12,90 | 12,90 | Bosna | Pepelarska rijeka od ušća u rijeku Bosnu do ušća lijeve pritoke Tmajevac, mjesto promjene tipa (visina) | 6506288,3177 | 4905139,8808 | 6499578,9032 | 4911666,8092 |
| 290 | Lješnica | BA_BOS_LJES_1 | 9024 | 9,02 | 26,41 | Bosna | Lješnica od ušća u rijeku Bosnu do mjesta promjene tipa (visina), naselje D. Marjanovići | 6505823,5533 | 4926963,3914 | 6507686,4788 | 4931874,2637 |
| 291 | | BA_BOS_LJES_3 | 9541 | 9,54 | | Bosna | Lješnica od ušća pritoke Strupinska rijeka do mjesta promjene tipa (geologija), naselje Čobe | 6499889,4471 | 4929570,3430 | 6505823,5533 | 4926963,3914 |
| 292 | | BA_BOS_LJES_4 | 4589 | 4,59 | | Bosna | Lješnica od mjesta promjene tipa (geologija), naselje Čobe do mjesta promjene tipa (visina) | 6496964,5001 | 4927269,0002 | 6499889,4471 | 4929570,3430 |
| 293 | | BA_BOS_LJES_5 | 3259 | 3,26 | | Bosna | Lješnica od mjesta promjene tipa (visina) do izvora | 6496545,0007 | 4924344,4993 | 6496964,5001 | 4927269,0002 |
| 294 | Rujnica | BA_BOS_RUJ_1 | 19533 | 19,53 | 19,53 | Bosna | Rujnica od ušća u rijeku Bosnu do mjesta promjene tipa (visina), naselje Čievaljušća | 6526067,9143 | 4924969,8190 | 6512414,6517 | 4927022,3190 |
| 295 | Bočinja | BA_BOS_BOC_1 | 10720 | 10,72 | 10,72 | Bosna | Bočinja od ušća u rijeku Bosnu do izvora | 6523166,7811 | 4928972,3482 | 6514722,9571 | 4929731,7803 |
| 296 | Jablanica | BA_BOS_JABL_1 | 3577 | 3,58 | 13,96 | Bosna | Jablanica od ušća u rijeku Bosnu do ušća desne pritoke Rakovac | 6508661,2271 | 4935891,5628 | 6511014,3048 | 4934982,2343 |
| 297 | | BA_BOS_JABL_2 | 943 | 0,94 | | Bosna | Jablanica od ušća pritoke Rakovac do mjesta promjene tipa (visina), naselje Bradarići | 6511014,3048 | 4934982,2343 | 6511749,8662 | 4934617,8543 |

| R.br. | Vodotok | EUCD_RWB | Dužina (m) | Dužina (km) | Ukupna dužina (km) | Riječni podsliv | Opis vodnog tijela | Koordinate početka VT-a | | Koordinate kraja VT-a | |
|-------|------------------------|-----------------------------------|------------|-------------|--------------------|-----------------|--|-------------------------|--------------|-----------------------|--------------|
| | | | | | | | | X | Y | X | Y |
| 336 | Drina | BA_DR_5B | 5.355 | 5,36 | 27,18 | Drina | Drina od entitetske linije do grada Gorazde | 6581063,8907 | 4837875,4747 | 6578384,1907 | 4834098,4783 |
| 337 | | BA_DR_6 | 21.826 | 21,83 | | Drina | Drina od Gorašđa do entitetske linije naselje Filipovići (ranije grada Foča, mjesto promjene tipa) | 6578384,1907 | 4834098,4783 | 6565099,1712 | 4825341,1534 |
| 338 | Prača | BA_DR_PRA_3A | 5.449 | 5,45 | 17,58 | Drina | Prača od entitetske linije (ranije vodozahvata MHE Mesići) do ušća Čemernice, mjesto promjene tipa | 6569987,1665 | 4846725,5994 | 6574009,4063 | 4847651,3210 |
| 339 | | BA_DR_PRA_4 | 12.135 | 12,13 | | Drina | Prača od ušća Čemernice do entitetske linije (ranije ušća Grabovice, mjesto promjene tipa) | 6569987,1665 | 4846725,5994 | 6561749,4684 | 4847839,8710 |
| 340 | Kolunska rijeka/Korjen | BA_DR_KOL_1 | 2.425 | 2,42 | 14,35 | Drina | Kolunska rijeka od ušća u Drinu do mjesta promjene tipa | 6563217,5886 | 4825447,6017 | 6564525,3946 | 4826764,6166 |
| 341 | | BA_DR_KOL_2 | 7.504 | 7,50 | | Drina | Kolunska rijeka od mjesta promjene tipa do ušća Mazlinske rijeke, mjesto promjene tipa | 6552993,6737 | 4832573,3435 | 6556350,3493 | 4827149,2287 |
| 342 | | BA_DR_KOL_3 | 4.426 | 4,43 | | Drina | Kolunska rijeka od ušća Mazlinske rijeke do izvora | 6551865,2898 | 4835619,0999 | 6552993,6737 | 4832573,3435 |
| 343 | Sapna | BA_DR_SAP_2B | 5.822 | 5,82 | 5,82 | Drina | Sapna od entitetske linije (ranije mjesta promjene tipa) do ušća Rožajske rijeke, mjesto promjene tipa | 6578155,7866 | 4929700,5633 | 6580979,8240 | 4926331,7638 |
| 344 | Sapna-Munjača | BA_DR_SAP_MU_1 | 9.314 | 9,31 | 9,31 | Drina | Sapna-Munjača od ušća Rožajske rijeke do izvora | 6572106,0176 | 4929336,8046 | 6578155,7866 | 4929700,5633 |
| 345 | Drinjača | BA_DR_DRNJ_4B | 16.515 | 16,52 | 37,29 | Drina | Drinjača od entitetske linije do ušća rijeke Vojnik (ranije od ušća rijeke Tišića do ušća rijeke Strovica (mjesto promjene tipa - visina)) | 6554697,6755 | 4897975,8496 | 6565268,8312 | 4897731,0086 |
| 346 | | BA_DR_DRNJ_6 | 20.775 | 20,78 | | Drina | Drinjača od ušća rijeke Vojnik do spoja rijeka Miljevica i Haluga | 6554697,6755 | 4897975,8496 | 6545159,6443 | 4906720,2533 |
| 347 | Osanica | BA_DR_OSA_1 | 16.527 | 16,53 | 16,53 | Drina | Osanica od ušća u rijeku Drinu do ušća lijeve pritoke Konjevski potok, mjesto promjene tipa (visina) | 6561369,3994 | 4836793,9540 | 6570293,7840 | 4829810,6412 |
| 348 | Odska rijeka | BA_DR_ODS.RIJ_1 | 10.526 | 10,53 | 10,53 | Drina | Odska rijeka od ušća u rijeku Drinu do ušća lijeve pritoke Topola, mjesto promjene tipa (visina) | 6569996,6288 | 4838070,0215 | 6576164,1486 | 4831631,3312 |
| 349 | Podhranjenski potok | BA_DR_PODHR.POTOK_1 | 10.758 | 10,76 | 10,76 | Drina | Podhranjenski potok od ušća u rijeku Drinu do ušća Hranjenskog potoka, mjesto promjene tipa (visina) | 6571702,9999 | 4841716,4996 | 6579008,7766 | 4836255,7632 |
| 350 | Kosovska rijeka | BA_DR_KOSOVSKA.RIJ_1 | 8.301 | 8,30 | 8,30 | Drina | Kosovska rijeka od ušća u rijeku Drinu do izvora | 6559286,6273 | 4831439,6390 | 6564692,7058 | 4827060,6725 |
| 351 | Čaška rijeka | BA_TINJA_CASKARIJEKA_1 | 5491 | 5,49 | 5,49 | Sava direktni | Lijeva pritoka rijeke Tinje, od ušća u rijeku Tinju do izvora | 6538816,4342 | 4943978,0551 | 6539639,7550 | 4947595,8093 |
| 352 | Lušnički potok | BA_TINJA_LUSNICKIPOTOK_1 | 15850 | 15,85 | 15,85 | Sava direktni | Lijeva pritoka rijeke Tinje, od ušća u rijeku Tinju do izvora | 6528102,2161 | 4956688,3591 | 6538148,1618 | 4953751,3868 |
| 353 | Piperka | BA_LUK_GNJICA_SIBOSNICA_PIPERKA_1 | 5078 | 5,08 | 5,08 | Sava direktni | Od rijeke Šibošnica do izvora | 6557379,0882 | 4942968,2043 | 6558438,0001 | 4947080,0000 |
| 354 | Drijenačka rijeka | BA_LUK_GNJICA_SIBOS_DRIJENJACKA_1 | 6438 | 6,44 | 6,44 | Sava direktni | Od rijeke Šibošnica do izvora | 6554120,0515 | 4946569,7628 | 6558438,0001 | 4947080,0000 |
| 355 | Lužnica | BA_BRKA_ZOVICICA_LUZNICA_1 | 1782 | 1,78 | 1,78 | Sava direktni | Od izvorišta do entitetske granice | 6560758,5328 | 4957318,7080 | 6559616,0002 | 4956227,9998 |
| 356 | Mionica | BA_TINJA_BRIJEZNICA_MIONICA_1 | 9177 | 9,18 | 9,18 | Sava direktni | Lijeva pritoka rijeke Briježnica, od ušća u rijeku Briježnica do izvora | 6536141,7987 | 4966893,0245 | 6541687,8618 | 4968241,0524 |
| 357 | Bistrica | BA_TINJA_BISTRICA_1 | 9201 | 9,20 | 9,20 | Sava direktni | Desna pritoka rijeke Tinja, od ušća u rijeku Tinja do izvora | 6545013,5002 | 4952905,5000 | 6539028,4786 | 4957605,0962 |
| 358 | Rahička rijeka | BA_BRKA_RAHICKARIJEKA_1 | 4457 | 4,46 | 4,46 | Sava direktni | Od izvorišta do entitetske granice | 6551662,0947 | 4953715,6193 | 6552916,3078 | 4950239,7903 |
| 359 | Maočka rijeka | BA_BRKA_MAOCKARIJEKA_1 | 5393 | 5,39 | 5,39 | Sava direktni | Od izvorišta do entitetske granice | 6550666,2101 | 4954820,9884 | 6548100,5002 | 4951905,3806 |
| 360 | Muštinski potok | BA_LUK_GNJICA_SIB_DRIJ_MUSTINS_1 | 5953 | 5,95 | 5,95 | Sava direktni | Lijeva pritoka Drijenačka rijeka, od ušća u Drijenačkau rijeku do izvora | 6553237,7715 | 4948593,2623 | 6556938,2914 | 4946434,8021 |
| 361 | Jasenička rijeka | BA_TINJA_DRAPNICKI_JASENICKA_1 | 8526 | 8,53 | 8,53 | Sava direktni | Od Drapnički potok do izvora | 6549735,0002 | 4948274,4994 | 6546836,3742 | 4942331,1461 |
| 362 | Drapnički potok | BA_TINJA_DRAPNICKI_1 | 1149 | 1,15 | 1,15 | Sava direktni | Desna pritoka rijeke Tinje, od ušća u rijeku Tinja do izvora | 6546836,3742 | 4942331,1461 | 6546669,4998 | 4941468,0001 |
| 363 | Rijeka | BA_TINJA_DRAPNICKI_RIJEKA_1 | 7310 | 7,31 | 7,31 | Sava direktni | Od Drapnički potok do izvora | 6546263,2597 | 4947705,8236 | 6546836,3742 | 4942331,1461 |
| 364 | Sava | BA_SA_1C | 68243 | 68,24 | 100,59 | Sava direktni | Rijeka Sava od granice sa Srbijom do ušća rijeke Bosne | 6562377,9612 | 4980489,0582 | 6537269,6508 | 4991565,9593 |

| R.br. | Vodotok | EUCD_RWB | Dužina (m) | Dužina (km) | Ukupna dužina (km) | Riječni podsliv | Opis vodnog tijela | Koordinate početka VT-a | | Koordinate kraja VT-a | |
|-------|------------------------|--------------------------------|------------|-------------|--------------------|-----------------|---|-------------------------|--------------|-----------------------|--------------|
| | | | | | | | | X | Y | X | Y |
| 365 | | BA_SA_2A | 32346 | 32,35 | | Sava direktni | Rijeka Sava od ušća rijeke Bosne do ušća rijeke Vrbas | 6537269,6508 | 4991565,9593 | 6515942,1943 | 4992711,8288 |
| 366 | Tinja | BA_SA_TIN_3 | 18243 | 18,24 | | Sava direktni | Tinja od mjesta promjene tipa do ušća Rijeke, mjesto promjene tipa | 6540317,8677 | 4949746,4622 | 6543231,0019 | 4960080,5377 |
| 367 | | BA_SA_TIN_4 | 25505 | 25,50 | 43,75 | Sava direktni | Tinja od mjesta promjene tipa do izvora | 6552369,1660 | 4943503,4196 | 6540317,8677 | 4949746,4622 |
| 368 | Mala Tinja | BA_SA_TIN_M.TINJ_1 | 13518 | 13,52 | 13,52 | Sava direktni | Mala Tinja od ušća u Tinju do spoja Zelinjske rijeke i Medičke rijeke | 6535993,2443 | 4962505,3571 | 6542998,4758 | 4961585,1703 |
| 369 | Rajska | BA_SA_TIN_M.TINJ_RAJ_1 | 10654 | 10,65 | | Sava direktni | Rajska od ušća u rijeku Malu Tinju do ušća pritoke Rajčica, mjesto promjene tipa (visina), naselje Karahasanovići | 6530103,0239 | 4968138,7914 | 6536240,7582 | 4962345,9789 |
| 370 | | BA_SA_TIN_M.TINJ_RAJ_2 | 3829 | 3,83 | 14,48 | Sava direktni | Rajska od ušća pritoke Rajčica, mjesto promjene tipa (visina) do izvora | 6526666,1130 | 4968368,4145 | 6530103,0239 | 4968138,7914 |
| 371 | Moranštica | BA_SA_TIN_MOR_1 | 5597 | 5,60 | 5,60 | Sava direktni | Moranštica od ušća u rijeku Tinju do ušća lijeve pritoke Slanska rijeka, mjesto promjene tipa (visina) | 6535111,2995 | 4948708,6932 | 6538837,1170 | 4951108,6072 |
| 372 | Slanska rijeka | BA_SA_TIN_MOR_SL.RIJ_1 | 11783 | 11,78 | 11,78 | Sava direktni | Slanska rijeka od ušća u rijeku Moranšticu do mjesta promjene tipa (visina) | 6529537,8126 | 4955125,9239 | 6537747,7583 | 4950949,4209 |
| 373 | Zelinjska rijeka | BA_SA_TIN_M.TINJ_ZEL.RIJ_1 | 11248 | 11,25 | 11,25 | Sava direktni | Zelinjska rijeka od spoja sa Medičkom rijekom (M.Tinja) do mjesta promjene tipa (visina), naselje Zelinja Srednja | 6527483,1614 | 4963968,1724 | 6535993,2443 | 4962505,3571 |
| 374 | Medička rijeka | BA_SA_TIN_M.TINJ_MED.RIJ_1 | 6867 | 6,87 | | Sava direktni | Medička rijeka od spoja sa Zelinjskom rijekom (M.Tinja) do mjesta promjene tipa (visina) | 6531577,7388 | 4961673,1272 | 6535993,2443 | 4962505,3571 |
| 375 | | BA_SA_TIN_M.TINJ_MED.RIJ_2 | 6784 | 6,78 | 13,65 | Sava direktni | Medička rijeka od mjesta promjene tipa (visina) do izvora | 6526177,9100 | 4960157,9101 | 6531577,7388 | 4961673,1272 |
| 376 | Đakulska rijeka | BA_SA_TIN_MTINJ_MED.R_ĐAK.RJ_1 | 19158 | 19,16 | 19,16 | Sava direktni | Đakulska rijeka od ušća u Medičku rijeku do mjesta promjene tipa (visina), naselje Kulovići | 6523870,8964 | 4957486,2585 | 6534982,9996 | 4962137,0004 |
| 377 | Lukavac-Gnjica | BA_SA_LUK_1 | 4217 | 4,22 | 4,22 | Sava direktni | Lukavac od entitetske linije uzvodno od Šibošnice do entitetske linije ušća Čehajića potoka | 6565845,8246 | 4952001,0806 | 6566475,5002 | 4954525,5002 |
| 378 | Šibošnica | BA_SA_LUK_SIB_1 | 10877 | 10,88 | | Sava direktni | Šibošnica od ušća u rijeku Lukavac-Gnjica do mjesta promjene tipa (visina, površina), kod naselja Vražići | 6558027,5001 | 4954059,5000 | 6566240,9997 | 4954224,0004 |
| 379 | | BA_SA_LUK_SIB_2 | 10428 | 10,43 | 21,30 | Sava direktni | Šibošnica od mjesta promjene tipa (visina, površina) do spoja Drinjačke rijeke i Piperke, naselje Šibošnica | 6558438,0001 | 4947080,0000 | 6558027,5001 | 4954059,5000 |
| 380 | Rašljanska rijeka | BA_SA_BRKA_RAS.RIJ_1 | 3697 | 3,70 | | Sava direktni | Rašljanska rijeka od entitetske linije do mjesta promjene tipa | 6546661,2464 | 4954775,6703 | 6546279,5569 | 4951913,8184 |
| 381 | | BA_SA_BRKA_RAS.RIJ_2 | 973 | 0,97 | 4,67 | Sava direktni | Rašljanska rijeka od mjesta promjene tipa (visina) do izvora | 6545687,3810 | 4951170,5597 | 6546279,5569 | 4951913,8184 |
| 382 | Zovičica-Zovički potok | BA_SA_BRKA_ZOV_2 | 2832 | 2,83 | 2,83 | Sava direktni | Zovičica od mjesta promjene tipa (visina), naselje Kiseljak, do izvora | 6555877,8018 | 4954677,6318 | 6557205,6815 | 4956402,1069 |
| 383 | Tolisa | BA_SA_TOL_1 | 15115 | 15,12 | 15,12 | Sava direktni | Tolisa od ušća u rijeku Savu do ušća desne pritoke Gradašnica (mjesto značajne promjene proticaja) | 6547056,3777 | 4984533,8219 | 6551320,5676 | 4990521,4596 |
| 384 | Gradašnica | BA_SA_TOL_GRA_1 | 11041 | 11,04 | 11,04 | Sava direktni | Gradašnica od ušća u rijeku Tolisu do izvora | 6534989,9491 | 4968756,4501 | 6537096,6138 | 4975625,6861 |
| 385 | Briježnica | BA_SA_TOL_BRI_1 | 13590 | 13,59 | | Sava direktni | Briježnica od ušća u rijeku Tolisu do spoja sa Istočnim lateralnim kanalom | 6548642,8634 | 4989458,1444 | 6550073,3553 | 4983309,4783 |
| 386 | | BA_SA_TOL_BRI_2 | 8339 | 8,34 | 21,93 | Sava direktni | Briježnica od mjesta odvajanja od Istočnog lateralnog kanala (naselje Starčevići) do spoja izvorišnih potoka | 6536965,5004 | 4964945,6914 | 6542105,0627 | 4968306,5868 |
| 387 | Humački potok | BA_SA_LUK_SIB_HUMACKIPOTOK_1 | 8000 | 8,00 | 8,00 | Sava direktni | Humacki potok od ušća u rijeku Šibošnicu do izvora | 6554640,4993 | 4951117,5004 | 6558404,9996 | 4948548,0000 |
| 388 | Orahovica | BA_SA_LUK_SIB_ORAHOVICA_1 | 4385 | 4,39 | 4,39 | Sava direktni | Orahovica od ušća u rijeku Šibošnicu do izvora | 6560882,9999 | 4947665,0000 | 6561691,4635 | 4953986,6537 |
| 389 | Hazna | BA_SA_TOL_GRA_HAZNA_1 | 3350 | 3,35 | 3,35 | Sava direktni | Hazna od ušća u rijeku Gradašnicu do izvora | 6534148,8202 | 4968196,0260 | 6533553,0004 | 4970843,5002 |
| 390 | Vidara | BA_SA_TOL_GRA_VIDARA_1 | 5983 | 5,98 | 5,98 | Sava direktni | Vidara od ušća u rijeku Gradašnicu do izvora | 6529850,5350 | 4970266,7506 | 6533394,5905 | 4971408,6641 |

| R.br. | Vodotok | EUCD_RWB | Dužina (m) | Dužina (km) | Ukupna dužina (km) | Riječni podsliv | Opis vodnog tijela | Koordinate početka VT-a | | Koordinate kraja VT-a | |
|-------|--------------------|-----------------------------------|------------|-------------|--------------------|-----------------------|---|-------------------------|--------------|-----------------------|--------------|
| | | | | | | | | X | Y | X | Y |
| 391 | Sklop | BA_UNA_UNAC_LJESKOVICA_SKLOP_1 | 3826 | 3,83 | 3,83 | Una, sa Gl. i Koranom | Od rijeke Ljeskovica do izvora | 6376753,3494 | 4905210,4630 | 6379820,6426 | 4906355,2149 |
| 392 | Mliništa | BA_UNA_UNAC_LJESKOVICA_MLINISTA_1 | 7765 | 7,76 | 7,76 | Una, sa Gl. i Koranom | Desna pritoka rijeke Ljeskovica, od ušća u rijeku Ljeskovica do izvora | 6379622,1508 | 4899470,9995 | 6379820,6426 | 4906355,2149 |
| 393 | Koprivska rijeka | BA_UNA_KOPRIVSKARIJEKA_1 | 9846 | 9,85 | 9,85 | Una, sa Gl. i Koranom | Od izvora do mjesta poniranja u mjestu Stijena | 6339570,8227 | 4983933,7084 | 6343736,7198 | 4979573,9937 |
| 394 | Gračanica | BA_KOR_GLI_MUTN_CAJIN_GRACANICA_1 | 10275 | 10,27 | 10,27 | Una, sa Gl. i Koranom | Desna pritoka Čajinog potoka, od ušća u Čajin potok do izvora | 6334955,4450 | 4989758,2473 | 6332758,5966 | 4983942,4069 |
| 395 | Skrljevička rijeka | BA_UNA_SAN_KIJEVSKA_SKRLJEVICKA_1 | 5611 | 5,61 | 5,61 | Una, sa Gl. i Koranom | Od entitetske granice do Kijevske rijeke | 6403980,2482 | 4960203,1146 | 6401040,7018 | 4955997,4537 |
| 396 | Radetina rijeka | BA_KOR_GLI_MUTN_CAJIN_RADETINA_1 | 5809 | 5,81 | 5,81 | Una, sa Gl. i Koranom | Desna pritoka Čajinog potoka, od ušća u Čajin potok do izvora | 6337225,0158 | 4985710,6253 | 6333630,7914 | 4984030,1459 |
| 397 | Šiljkovača | BA_KOR_GLI_KLADUS_SILJKOVACA_1 | 5855 | 5,85 | 5,85 | Una, sa Gl. i Koranom | Lijeva pritoka rijeke Kladušnice, od ušća u rijeku Kladušnicu do izvora | 6325948,7930 | 5001444,4830 | 6328637,6889 | 5005225,4719 |
| 398 | Hukavica | BA_KOR_GLI_KLAD_VIDOV_HUKAVICA_1 | 6318 | 6,32 | 6,32 | Una, sa Gl. i Koranom | Desna pritoka rijeke Vidovska, od ušća u rijeku Vidovska do izvora | 6327370,4606 | 4996617,1205 | 6328749,0509 | 5000575,5962 |
| 399 | Devetak | BA_KOR_GLI_BUZ_CAGL_DEVETAK_1 | 1818 | 1,82 | 1,82 | Una, sa Gl. i Koranom | Lijeva pritoka rijeke Rijeka, od ušća u rijeku Rijeka do izvora | 6340088,2543 | 4995481,9044 | 6341303,3239 | 4994632,1358 |
| 400 | Šumatica | BA_KOR_GLI_KLAD_SUMATICA_1 | 4843 | 4,84 | 4,84 | Una, sa Gl. i Koranom | Lijeva pritoka rijeke Pečina, od ušća u rijeku Pečina do izvora | 6331633,6409 | 4993951,3009 | 6332672,5005 | 4997727,8539 |
| 401 | Zaradostovo | BA_KOR_GLI_GLINICA_BUZ_ZARADOST_1 | 1601 | 1,60 | 1,60 | Una, sa Gl. i Koranom | Desna pritoka rijeke Bužimica, od ušća u rijeku Bužmica do izvora | 6345842,0499 | 4993582,8464 | 6344588,0474 | 4993625,2551 |
| 402 | Šturlova | BA_KOR_GLI_STURLOVA_1 | 9849 | 9,85 | 9,85 | Una, sa Gl. i Koranom | Desna pritoka rijeke Korane, od ušća u rijeku Koranu do izvora | 6326390,1803 | 4995981,0374 | 6322943,2017 | 4992924,9554 |
| 403 | Ljusina | BA_UNA_LJUSINA_1 | 4406 | 4,41 | 4,41 | Una, sa Gl. i Koranom | Lijeva pritoka rijeke Une, od ušća u rijeku Unu do izvora | 6352696,0784 | 4980764,3469 | 6355331,3730 | 4978741,3187 |
| 404 | Biljanska rijeka | BA_UNA_SANA_SANICA_BILJANSKARIJ_1 | 4049 | 4,05 | 4,05 | Una, sa Gl. i Koranom | Desna pritoka rijeke Sanice, od ušća u rijeku Sanicu do izvora | 6396207,7849 | 4939398,5985 | 6394721,8336 | 4942261,8036 |
| 405 | Krivaja | BA_KOR_GLI_MUTNICA_KRIVAJA_1 | 10627 | 10,63 | 10,63 | Una, sa Gl. i Koranom | Desna pritoka rijeke Mutnice, od ušća u rijeku Mutnicu do izvora | 6330500,6088 | 4990705,8363 | 6331080,6449 | 4984300,0888 |
| 406 | Mrceljica | BA_KOR_GLI_BUZ_CAGL_MRCELJICA_1 | 8789 | 8,79 | 8,79 | Una, sa Gl. i Koranom | Lijeva pritoka rijeke Rijeka, od ušća u rijeku Rijeka do izvora | 6339463,4999 | 4988791,5661 | 6340093,6700 | 4992871,5106 |
| 407 | Bojna | BA_KOR_GLI_GLINICA_BOJNA_1 | 6246 | 6,25 | 6,25 | Una, sa Gl. i Koranom | Od ušća u rijeku Glinicu do državne granice | 6344947,5072 | 5006020,7572 | 6340353,6477 | 5007076,7624 |
| 408 | Podzvizdska | BA_KOR_GLI_PODZVIZDSKA_1 | 6928 | 6,93 | 6,93 | Una, sa Gl. i Koranom | Desna pritoka rijeke Gline, od ušća u rijeku Glinu do izvora | 6332524,6251 | 5006460,7680 | 6334955,1181 | 5010171,6535 |
| 409 | Vidovska | BA_KOR_GLI_KLAD_VIDOVSKA_1 | 6848 | 6,85 | 6,85 | Una, sa Gl. i Koranom | Lijeva pritoka rijeke Kladušnice, od ušća u rijeku Kladušnicu do izvora | 6326553,3685 | 4999691,0000 | 6330306,8508 | 5002451,4010 |

| R.br. | Vodotok | EUCD_RWB | Dužina (m) | Dužina (km) | Ukupna dužina (km) | Riječni podsliv | Opis vodnog tijela | Koordinate početka VT-a | | Koordinate kraja VT-a | |
|-------|-----------------|---------------------------|------------|-------------|--------------------|-----------------------|---|-------------------------|--------------|-----------------------|--------------|
| | | | | | | | | X | Y | X | Y |
| 410 | Una | BA_UNA_2C | 45707 | 45,71 | 128,57 | Una, sa Gl. i Koranom | Una od entitetske linije do mjesta promjene tipa | 6337679,0914 | 4974895,5432 | 6365648,7060 | 4984966,1074 |
| 411 | | BA_UNA_3 | 73006 | 73,01 | | Una, sa Gl. i Koranom | Una od mjesta promjene tipa do ušća rijeke Unac, mjesto promjene tipa | 6337679,0914 | 4974895,5432 | 6352081,2248 | 4929549,8213 |
| 412 | | BA_UNA_4 | 9858 | 9,86 | | Una, sa Gl. i Koranom | Una od ušća rijeke Unac do granice sa R Hrvatskom | 6352081,2248 | 4929549,8213 | 6352516,3266 | 4921701,9776 |
| 413 | Sana | BA_UNA_SAN_2C | 14576 | 14,58 | 57,64 | Una, sa Gl. i Koranom | Sana od entitetske linije (ranije ušća rijeke Gomjenice) do promjene tipa (Sanski Most) | 6395088,6713 | 4965280,1042 | 6395319,7287 | 4954229,2009 |
| 414 | | BA_UNA_SAN_3 | 15386 | 15,39 | | Una, sa Gl. i Koranom | Sana od Sanskog Mosta do mjesta promjene tipa | 6395319,7287 | 4954229,2009 | 6403866,8756 | 4945548,0815 |
| 415 | | BA_UNA_SAN_4A | 26734 | 26,73 | | Una, sa Gl. i Koranom | Sana od mjesta promjene tipa (naselja Podovi) do entitetske linije | 6403866,8756 | 4945548,0815 | 6404343,5320 | 4929046,9919 |
| 434 | | BA_UNA_SANA_SAN_4 | 939 | 0,94 | | Una, sa Gl. i Koranom | Sanica od mjesta promjene tipa (supstrat) do izvora | 6390263,4043 | 4941125,6068 | 6390820,0363 | 4941517,6806 |
| 416 | Japra | BA_UNA_SANA_JAP_3D | 8824 | 8,82 | 8,82 | Una, sa Gl. i Koranom | Japra od entitetske linije (ranije mjesta promjene tipa) do izvora | 6373952,8997 | 4960439,7255 | 6369752,7336 | 4965357,2596 |
| 417 | Kozica | BA_UNA_SANA_KOZ_1 | 4593 | 4,59 | 4,59 | Una, sa Gl. i Koranom | Kozica od ušća u Sanu do izvora | 6403262,5254 | 4947321,8850 | 6406163,2879 | 4949896,3763 |
| 418 | Sanica | BA_UNA_SANA_SAN_1 | 14107 | 14,11 | 19,50 | Una, sa Gl. i Koranom | Sanica od ušća u rijeku Sanu do mjesta promjene tipa (visina) | 6394860,0177 | 4942348,7602 | 6399559,6465 | 4950345,5057 |
| 419 | | BA_UNA_SANA_SAN_3 | 5393 | 5,39 | | Una, sa Gl. i Koranom | Sanica od ušća Biljanske rijeke do mjesta promjene tipa (supstrat), početak kanjona | 6390820,0363 | 4941517,6806 | 6394860,0177 | 4942348,7602 |
| 420 | Glibaja | BA_UNA_SANA_GLI_1 | 3613 | 3,61 | 3,61 | Una, sa Gl. i Koranom | Glibaja od ušća u rijeku Sanu do mjesta promjene tipa (visina), Merdanovića vrelo | 6397287,0434 | 4948648,4012 | 6399478,7145 | 4950412,2964 |
| 421 | Banjica | BA_UNA_SANA_BANJ_1 | 3029 | 3,03 | 6,99 | Una, sa Gl. i Koranom | Banjica od ušća u rijeku Sanu do ušća lijeve pritoke Rijeka (mjesto značajne promjene proticaja) | 6407572,6407 | 4936398,3317 | 6409736,4998 | 4935508,9997 |
| 422 | | BA_UNA_SANA_BANJ_2 | 3963 | 3,96 | | Una, sa Gl. i Koranom | Banjica od ušća lijeve pritoke Rijeka (mjesto značajne promjene proticaja) do izvora | 6413018,3995 | 4933857,0132 | 6409736,4998 | 4935508,9997 |
| 423 | Rijeka | BA_UNA_SANA_BANJ_RIJ_1 | 4037 | 4,04 | 4,04 | Una, sa Gl. i Koranom | Rijeka od ušća u rijeku Banjicu do ušća Operičkog potoka , dalje rijeka Slatina | 6409551,1899 | 4931867,6727 | 6409736,4988 | 4935509,0006 |
| 424 | Sanička rijeka | BA_UNA_SANA_SAN_SAN.RIJ_1 | 8603 | 8,60 | 8,60 | Una, sa Gl. i Koranom | Sanička rijeka od ušća u rijeku Sanicu do mjesta promjene tišića (geologija) | 6387520,0000 | 4946401,4989 | 6393183,2021 | 4941826,0955 |
| 425 | Kijevska rijeka | BA_UNA_SANA_KIJ.RIJ_1 | 6015 | 6,02 | 6,02 | Una, sa Gl. i Koranom | Kijevska rijeka od ušća u rijeku Sanu do mjesta promjene tipa (visina, geologija), naselje Rijeka | 6401040,7008 | 4955997,4528 | 6397503,7156 | 4952693,1417 |
| 426 | Tramošnjica | BA_UNA_SANA_KIJ.RIJ_TRA_1 | 6292 | 6,29 | 6,29 | Una, sa Gl. i Koranom | Tramošnjica od spoja sa šakrljevičkom rijekom (Kijevska rijeka) do mjesta promjene tipa (geologija) | 6405279,7245 | 4954323,8438 | 6401040,7018 | 4955997,4537 |
| 427 | Sasina | BA_UNA_SANA_SAS_1 | 9826 | 9,83 | 9,83 | Una, sa Gl. i Koranom | Sasina od ušća u rijeku Sanu do mjesta promjene tipa (visina) | 6395567,1597 | 4959680,5048 | 6403210,0007 | 4962617,4995 |

| R.br. | Vodotok | EUCD_RWB | Dužina (m) | Dužina (km) | Ukupna dužina (km) | Riječni podsliv | Opis vodnog tijela | Koordinate početka VT-a | | Koordinate kraja VT-a | |
|-------|------------------------|---------------------------|------------|-------------|--------------------|-----------------------|---|-------------------------|--------------|-----------------------|--------------|
| | | | | | | | | X | Y | X | Y |
| 428 | Blija | BA_UNA_SANA_BLIJA_2 | 12149 | 12,15 | 26,58 | Una, sa Gl. i Koranom | Blija od mjesta promjene tipa (visina, geologija, površina) do ušća lijeve pritoke Hatiraj (značajna promjena proticaja) | 6386417,5003 | 4961647,4991 | 6394809,7486 | 4960419,1228 |
| 429 | | BA_UNA_SANA_BLIJA_3 | 14428 | 14,43 | | Una, sa Gl. i Koranom | Blija od ušća lijeve pritoke Hatiraj do izvora | 6376538,3601 | 4962168,0656 | 6386417,5003 | 4961647,4991 |
| 430 | Hatiraj | BA_UNA_SANA_BLIJA_HAT_1 | 4399 | 4,40 | 9,05 | Una, sa Gl. i Koranom | Hatiraj od ušćića u rijeku Bliju do mjesta promjene tipa (geologija) | 6383500,5523 | 4963956,9304 | 6386417,4994 | 4961647,4981 |
| 431 | | BA_UNA_SANA_BLIJA_HAT_2 | 4654 | 4,65 | | Una, sa Gl. i Koranom | Hatiraj od mjesta promjene tipa (geologija) do izvora | 6380839,4993 | 4966746,4995 | 6383500,5523 | 4963956,9304 |
| 432 | Majdanuša | BA_UNA_SANA_MAJD_1 | 8062 | 8,06 | 8,06 | Una, sa Gl. i Koranom | Majdanuša od ušća u rijeku Sanu do mesta promjene tipa (visina), ušće lijeve pritoke Jesenski potok | 6389979,2466 | 4967160,3336 | 6394370,1932 | 4963061,2272 |
| 433 | Stara rijeka-Majdanuša | BA_UNA_SANA_MAJD-ST.RIJ_2 | 1710 | 1,71 | 1,71 | Una, sa Gl. i Koranom | Majdanuša-Stara rijeka od mjesta promjene tipa (visina do naselja Stara Rijeka | 6389239,8864 | 4968481,6103 | 6389979,2466 | 4967160,3336 |
| 435 | Mlaka | BA_UNA_VOJS_MLAKA_2 | 2564 | 2,56 | 2,56 | Una, sa Gl. i Koranom | Mlaka od mjesta promjene tipa (visina), naselje Jovičići, do izvora | 6361879,4992 | 4971144,4999 | 6362788,0062 | 4972899,3901 |
| 436 | Unac | BA_UNA_UNAC_1 | 35225 | 35,22 | 67,13 | Una, sa Gl. i Koranom | Unac od ušća u rijeku Unu do mjesta promjene tipa (supstrat), izlaz iz kanjona | 6352080,7703 | 4929549,7524 | 6374525,1517 | 4913156,8592 |
| 437 | | BA_UNA_UNAC_3 | 8855 | 8,86 | | Una, sa Gl. i Koranom | Unac od mjesta promjene tipa (visina), ušća lijeve pritoke Visućica do ušća lijeve pritoke Ljeskovica (značajna promjena proticaja) | 6374525,1517 | 4913156,8592 | 6380901,8550 | 4909977,0455 |
| 438 | | BA_UNA_UNAC_4 | 12488 | 12,49 | | Una, sa Gl. i Koranom | Unac od ušća lijeve pritoke Ljeskovica do mjesta promjene tipa (visina, površina), Ovčarnik | 6387008,8296 | 4901888,3217 | 6380901,8550 | 4909977,0455 |
| 439 | | BA_UNA_UNAC_5 | 10564 | 10,56 | | Una, sa Gl. i Koranom | Unac od mjesta promjene tipa (visina, površina) do izvora | 6387008,8296 | 4901888,3217 | 6389390,5036 | 4894712,4980 |
| 440 | Ljeskovica | BA_UNA_UNAC_LJES_1 | 4278 | 4,28 | 4,28 | Una, sa Gl. i Koranom | Ljeskovica od ušća u rijeku Unac do spoja rijeka Mlinišća i Sklop, naselje Bjeljci | 6379820,6426 | 4906355,2149 | 6380901,8550 | 4909977,0455 |
| 441 | Visućica | BA_UNA_UNAC_VIS_1 | 9179 | 9,18 | 9,18 | Una, sa Gl. i Koranom | Visućica od ušća u rijeku Unac do mjesta promjene tipa (visina) | 6376504,5959 | 4906138,4998 | 6374525,1517 | 4913156,8592 |
| 442 | Krka | BA_UNA_KRKA_1 | 4895 | 4,90 | 4,90 | Una, sa Gl. i Koranom | Krka od ušća u rijeku Unu do izvora | 6352516,3266 | 4921701,9776 | 6354828,4653 | 4919183,5836 |
| 443 | Potok | BA_UNA_KRKA_POTOK_1 | 1412 | 1,41 | 7,94 | Una, sa Gl. i Koranom | Potok od ušća u rijeku Krku do mjesta promjene tipa (visina) | 6354756,6361 | 4919481,0704 | 6355216,5875 | 4920669,2908 |
| 444 | | BA_UNA_KRKA_POTOK_2 | 6523 | 6,52 | | Una, sa Gl. i Koranom | Potok od mjesta promjene tipa (visina) do izvora | 6355216,5875 | 4920669,2908 | 6360270,0900 | 4922267,6751 |
| 445 | Adet | BA_UNA_KRKA_ADET_1 | 2812 | 2,81 | 7,95 | Una, sa Gl. i Koranom | Adet od ušća u rijeku Krku (izvor Krke) do mjesta promjene tipa (visina), naselje Kneževići | 6355600,0232 | 4917365,7788 | 6354818,9463 | 4919206,1672 |
| 446 | | BA_UNA_KRKA_ADET_2 | 5139 | 5,14 | | Una, sa Gl. i Koranom | Adet od mjesta promjene tipa (visina), Kneževići do izvora | 6355600,0232 | 4917365,7788 | 6357977,9468 | 4913585,6904 |
| 447 | Glodina | BA_UNA_GLO_1 | 10846 | 10,85 | 10,85 | Una, sa Gl. i Koranom | Glodina od ušća u rijeku Unu do mjesta promjene tipa (geologija), ušće pritoke Dabrnja | 6354717,2887 | 4988925,5452 | 6359347,3067 | 4983772,7852 |

| R.br. | Vodotok | EUCD_RWB | Dužina (m) | Dužina (km) | Ukupna dužina (km) | Riječni podsliv | Opis vodnog tijela | Koordinate početka VT-a | | Koordinate kraja VT-a | |
|-------|------------|------------------------|------------|-------------|--------------------|-----------------------|--|-------------------------|--------------|-----------------------|--------------|
| | | | | | | | | X | Y | X | Y |
| 448 | Baštra | BA_UNA_BAS_1 | 13260 | 13,26 | 18,45 | Una, sa Gl. i Koranom | Baštra od ušća u rijeku Unu do mjesta promjene tipa (visina), ušće lijeve pritoke Čava (značajna promjena proticaja) | 6349993,8888 | 4987837,5556 | 6357026,6930 | 4982627,3077 |
| 449 | | BA_UNA_BAS_2 | 5195 | 5,19 | | Una, sa Gl. i Koranom | Baštra od mjesta promjene tipa (visina), ušća pritoke Čava do izvora | 6345989,9859 | 4988398,8032 | 6349993,8888 | 4987837,5556 |
| 450 | Čava | BA_UNA_BAS_CAVA_1 | 7522 | 7,52 | 7,52 | Una, sa Gl. i Koranom | Čava od ušća u rijeku Baštru do mjesta spoja izvorišnih potoka (Čorkovački i Jelovski potok) | 6349993,8888 | 4987837,5556 | 6352758,5236 | 4991908,1095 |
| 451 | Bukovska | BA_UNA_BUK_1 | 4947 | 4,95 | 11,57 | Una, sa Gl. i Koranom | Bukovska od ušća u rijeku Unu do mjesta promjene tipa (visina), uzvodno od naselja Bukovska | 6355601,2544 | 4979134,0490 | 6358481,6638 | 4978340,5780 |
| 452 | | BA_UNA_BUK_2 | 6619 | 6,62 | | Una, sa Gl. i Koranom | Bukovska od mjesta promjene tipa (visina) do izvora | 6358481,6638 | 4978340,5780 | 6358505,7832 | 4975097,0665 |
| 453 | Krušnica | BA_UNA_KRU_1 | 7460 | 7,46 | 7,46 | Una, sa Gl. i Koranom | Krušnica od ušća u rijeku Unu do izvora | 6355668,9131 | 4968317,5392 | 6354919,9035 | 4973928,1439 |
| 454 | Klokot | BA_UNA_KLO_1 | 2208 | 2,21 | 4,40 | Una, sa Gl. i Koranom | Klokot od ušća u rijeku Unu do ušća lijeve pritoke Mrežnica, mjesto promjene tipa (supstrat) | 6328404,6897 | 4966376,0166 | 6330098,8800 | 4967380,2617 |
| 455 | | BA_UNA_KLO_2 | 2194 | 2,19 | | Una, sa Gl. i Koranom | Klokot od ušća pritoke Mrežnica, mjesto promjena tipa (supstrat) do izvora | 6326673,6078 | 4966743,7884 | 6328404,6897 | 4966376,0166 |
| 456 | Mrežnica | BA_UNA_KLO_MRE_1 | 10476 | 10,48 | 10,48 | Una, sa Gl. i Koranom | Mrežnica od ušća u Klokot do mjesta promjene tipa (geologija), naselje Turija | 6329819,1498 | 4972550,8110 | 6328404,6897 | 4966376,0166 |
| 457 | Liša | BA_UNA_KLO_LISA_1 | 6285 | 6,29 | 6,29 | Una, sa Gl. i Koranom | Liša od ušća u Klokot do izvora | 6330519,6748 | 4962612,3837 | 6328665,5131 | 4966378,5852 |
| 458 | Kladušnica | BA_GLINA_KLA_1 | 22498 | 22,50 | 22,50 | Una, sa Gl. i Koranom | Kladušnica od ušća u rijeku Glinu do mjesta promjene tipa (geologija), nizvodno od grada Velika Kladuša | 6332672,5005 | 4997727,8539 | 6329441,5935 | 5009138,3930 |
| 459 | Pećina | BA_GLINA_KLA-PEC_3 | 8444 | 8,44 | 8,44 | Una, sa Gl. i Koranom | Kladušnica-Pećina od spoja sa rijekom Šumaticom, naselje Donji Purići do mjesta promjene tipa (visina) kod naselja Grad | 6336058,5016 | 4992425,5011 | 6332672,5005 | 4997727,8539 |
| 460 | Glinica | BA_GLINA_GLI_1 | 6291 | 6,29 | 20,06 | Una, sa Gl. i Koranom | Glinica od ušća u rijeku Glinu do ušća desne pritoke Slapnice (mjesto značajne promjene proticaja) | 6337018,3041 | 5011698,7766 | 6338486,2715 | 5008023,3177 |
| 461 | | BA_GLINA_GLI_2 | 13770 | 13,77 | | Una, sa Gl. i Koranom | Glinica od ušća desne pritoke Slapnica (mjesto promjene proticaja) do spoja rijeka Bužimica i Stabandža | 6338486,2715 | 5008023,3177 | 6343645,1829 | 5001390,9403 |
| 462 | Slapnica | BA_GLINA_GLI_SLA_1 | 15977 | 15,98 | 15,98 | Una, sa Gl. i Koranom | Slapnica od ušća u rijeku Glinicu do mjesta promjene tipa (geologija), naselje Elezovići | 6336918,3098 | 4998097,6486 | 6338486,2715 | 5008023,3177 |
| 463 | Stabandža | BA_GLINA_GLI_STA_1 | 15016 | 15,02 | 15,02 | Una, sa Gl. i Koranom | Stabandža od spoja sa rijekom Bužimicom (mjesto nastanka Glinice) do mjesta promjene tipa (visina), ušće potoka Gakovski jarak | 6349791,6251 | 4992688,0000 | 6343645,1829 | 5001390,9403 |
| 464 | Bužimica | BA_GLINA_GLI_BUZ_1 | 4038 | 4,04 | 19,64 | Una, sa Gl. i Koranom | Bužimica od spoja sa rijekom Stabandžom (mjesto nastanka Glinice) do mjesta promjene tipa (geologija) | 6343071,4752 | 4999289,3606 | 6343645,1829 | 5001390,9403 |
| 465 | | BA_GLINA_GLI_BUZ_3 | 15605 | 15,61 | | Una, sa Gl. i Koranom | Bužimica od ušća lijeve pritoke Čaglica (mjesto promjene proticaja) do mjesta promjene tipa (visina, površina), naselje Varoška rijeka | 6345897,4115 | 4988274,4120 | 6343071,4752 | 4999289,3606 |
| 466 | Čaglica | BA_GLINA_GLI_BUZ_CAG_1 | 9322 | 9,32 | 9,32 | Una, sa Gl. i Koranom | Čaglica od ušća u rijeku Bužimicu do spoja rijeka Trebinja i Rijeka (mjesto nastanka rijeke Čaglice) u naselju Pašin Brod | 6341406,0003 | 4994693,4998 | 6343071,4752 | 4999289,3606 |

| R.br. | Vodotok | EUCD_RWB | Dužina (m) | Dužina (km) | Ukupna dužina (km) | Riječni podsliv | Opis vodnog tijela | Koordinate početka VT-a | | Koordinate kraja VT-a | |
|-------|-----------------|--------------------------------|------------|-------------|--------------------|-----------------------|--|-------------------------|--------------|-----------------------|--------------|
| | | | | | | | | X | Y | X | Y |
| 467 | Rijeka | BA_GLINA_GLI_BUZ_CAG-RIJ_2 | 2467 | 2,47 | 9,32 | Una, sa Gl. i Koranom | Čaglica-Rijeka od spoja sa rijekom Trebinja, naselje Pašin Brod do mjesta promjene tipa (visina) | 6340002,7543 | 4994539,2476 | 6341406,0003 | 4994693,4998 |
| 468 | | BA_GLINA_GLI_BUZ_CAG-RIJ_3 | 6854 | 6,85 | | Una, sa Gl. i Koranom | Čaglica-Rijeka od mjesta promjene tipa (visina) do spoja rijeka Pivnica i Brdarovac kod naselja Ljubijankići | 6341582,4999 | 4989781,4996 | 6340002,7543 | 4994539,2476 |
| 469 | Pivnica | BA_GLINA_GLI_BUZ_CAG-RIJ-PIV_4 | 6929 | 6,93 | 6,93 | Una, sa Gl. i Koranom | Čaglica-Rijeka-Pivnica od spoja rijeka Pivnica i Brdarovac kod naselja Ljubijankići do izvora | 6343664,4548 | 4984900,5609 | 6341582,4999 | 4989781,4996 |
| 470 | Toplica | BA_KORANA_TOPL_1 | 17988 | 17,99 | 17,99 | Una, sa Gl. i Koranom | Toplica od ušća u rijeku Koranu do mjesta promjene tipa (geologija), naselje Velika Gata | 6329243,0160 | 4974574,1149 | 6325513,5571 | 4983153,4938 |
| 471 | Mutnica | BA_KORANA_MUTN_1 | 5441 | 5,44 | 24,24 | Una, sa Gl. i Koranom | Mutnica od ušća u rijeku Koranu do ušća rijeke Platnica (mjesto promjene proticaja), kod naselja Pjanići | 6328272,3534 | 4983895,6648 | 6325843,2061 | 4985779,6074 |
| 472 | | BA_KORANA_MUTN_2 | 8769 | 8,77 | | Una, sa Gl. i Koranom | Mutnica od ušća pritoke Platnica (mjesto promjene proticaja), naselje Pjanići, do ušća pritoke čajin potok (mjesto promjene proticaja) | 6332191,4435 | 4983778,0732 | 6328272,3534 | 4983895,6648 |
| 473 | | BA_KORANA_MUTN_3 | 10030 | 10,03 | | Una, sa Gl. i Koranom | Mutnica od ušća pritoke čajin potok (mjesto promjene proticaja) do mjesta promjene tipa (geologija) | 6332442,1938 | 4977683,2515 | 6332191,4435 | 4983778,0732 |
| 474 | Platnica | BA_KORANA_MUTN_PLA_1 | 14764 | 14,76 | 14,76 | Una, sa Gl. i Koranom | Platnica od ušća u rijeku Mutnicu do mjesta promjene tipa (geologija), naselje Tržačka Platnica | 6328272,3534 | 4983895,6648 | 6329419,8248 | 4993288,0250 |
| 475 | Čajin potok | BA_KORANA_MUTN_CA-POTOK_1 | 9271 | 9,27 | 9,27 | Una, sa Gl. i Koranom | Čajin potok od ušća u rijeku Mutnicu do izvora | 6338236,4572 | 4981667,6320 | 6332191,4435 | 4983778,0732 |
| 476 | Glina | BA_GLINA | 19773 | 19,77 | 19,77 | Una, sa Gl. i Koranom | Prekogranično VT-Uzvodno od ušća rijeke Kladašnice u rijeku Glinu do ušća rijeke Glinice u rijeku Glinu | 6327190,3642 | 5008074,7248 | 6337018,3041 | 5011698,7766 |
| 477 | Korana | BA_KORANA | 23354 | 23,35 | 23,35 | Una, sa Gl. i Koranom | Prekogranično VT-Uzvodno od ušća rijeke Toplica u rijeku Koranu do ušća rijeke Šturlove u rijeku Koranu | 6322829,0467 | 4993003,6596 | 6321717,7042 | 4979299,1036 |
| 478 | Vojskova | BA_UNA_VOJS_3 | 6134 | 6,13 | 6,13 | Una, sa Gl. i Koranom | Vojskova od mjesta promjene tipa do izvora | 6362656,7866 | 4967846,9270 | 6364284,7366 | 4971906,1346 |
| 479 | Dobrenica | BA_UNA_DOBRENICA_1 | 5634 | 5,63 | 5,63 | Una, sa Gl. i Koranom | Dobrenica od ušća u rijeku Unu do državne granice sa Hrvatskom | 6334455,2396 | 4957032,0944 | 6333288,1459 | 4964235,0125 |
| 480 | Drobinica | BA_UNA_DROB_1 | 5845 | 5,84 | 5,84 | Una, sa Gl. i Koranom | Drobinica od ušća u rijeku Unu do spoja potok Skočajska i Zavaljska draga | 6331310,2768 | 4967163,5771 | 6331505,2018 | 4962510,6325 |
| 481 | Skočajska draga | BA_UNA_DROB_SKOCDRAGA_3 | 5433 | 5,43 | 5,43 | Una, sa Gl. i Koranom | Skočajska draga od spoja sa Zavaljska draga (rijeka Drobnica) do izvora | 6328661,5838 | 4958673,4909 | 6331505,2018 | 4962510,6325 |
| 482 | Zavaljska draga | BA_UNA_DROB_ZAVDRAGA_1 | 7276 | 7,28 | 7,28 | Una, sa Gl. i Koranom | Zavaljska draga a od spoja sa Skočajska drag (rijeka Drobnica) do izvora | 6328267,7401 | 4959037,3516 | 6331505,2018 | 4962510,6325 |
| 483 | Suhača | BA_UNA_SANA_BLIJA_SUHACA_1 | 8643 | 8,64 | 8,64 | Una, sa Gl. i Koranom | Suhača od ušća u rijeku Bliju do izvorišta | 6384791,4995 | 4964687,4999 | 6389732,2745 | 4960974,8148 |
| 484 | Drobnjak | BA_UNA_UNAC_DROBNJAK_1 | 11252 | 11,25 | 11,25 | Una, sa Gl. i Koranom | Drvara od ušća u rijeku Unu do izvorišta | 6372145,2277 | 4908795,7685 | 6372950,3281 | 4914600,9606 |
| 485 | Drvara | BA_UNA_UNAC_DRVARA_1 | 8611 | 8,61 | 8,61 | Una, sa Gl. i Koranom | Drvara od ušća u rijeku Unu do izvorišta | 6369914,0000 | 4908829,0000 | 6372161,2580 | 4915591,9232 |

| R.br. | Vodotok | EUCD_RWB | Dužina (m) | Dužina (km) | Ukupna dužina (km) | Riječni podsliv | Opis vodnog tijela | Koordinate početka VT-a | | Koordinate kraja VT-a | |
|-------|------------------------------|-------------------|------------|-------------|--------------------|-----------------|--|-------------------------|--------------|-----------------------|--------------|
| | | | | | | | | X | Y | X | Y |
| 531 | Rika | BA_VRB_RIKA_1 | 18585 | 18,59 | 18,59 | Vrbas | Rika od ušća u rijeku Vrbas do mjesta promjene tipa (visina), (Verig) | 6455827,4706 | 4902904,3825 | 6441756,0954 | 4909744,4738 |
| 532 | Lučina | BA_VRB_LUC_1 | 5448 | 5,45 | 5,45 | Vrbas | Lučina od ušća u rijeku Vrbas do spoja rijeka Kraljevac i Bunta | 6448458,4757 | 4910917,1029 | 6444282,8630 | 4911978,6207 |
| 533 | Oboračka rijeka | BA_VRB_OBO_RIJ_1 | 10996 | 11,00 | 11,00 | Vrbas | Oboračka rijeka od ušća u rijeku Vrbas do spoja Lepirovskog i Krčičkog potoka (izvora) | 6452153,4608 | 4888962,3830 | 6453140,9356 | 4898050,7558 |
| 534 | Čehajička rijeka | BA_VRB_CEH_RIJ_1 | 4060 | 4,06 | 4,06 | Vrbas | Čehajička rijeka od ušća u rijeku Vrbas do spoja rijeka Leleta i Potočani | 6457194,1576 | 4887545,7669 | 6454153,0643 | 4886085,2640 |
| 535 | Dervetinska rijeka | BA_VRB_DER_RIJ_1 | 2869 | 2,87 | 2,87 | Vrbas | Dervetinska rijeka od ušća u rijeku Vrbas do spoja Servanske rijeke i Brižnog potoka | 6455680,0636 | 4884354,0499 | 6457709,7778 | 4885411,2873 |
| 536 | Vitina | BA_VRB_VIT_1 | 3762 | 3,76 | 8,20 | Vrbas | Vitina od ušća u rijeku Vrbas do mjesta promjene tipa (geologija), naselje Resnik | 6457531,1911 | 4879899,0618 | 6460431,3538 | 4881145,2469 |
| 537 | | BA_VRB_VIT_2 | 4438 | 4,44 | | Vrbas | Vitina od mjesta promjene tipa (naselje Resnik) do mjesta promjene tipa (visina) | 6460431,3538 | 4881145,2469 | 6464216,2777 | 4882627,5008 |
| 538 | Kandijska rij.- Vileški p | BA_VRB_KAN_RIJ_1 | 4145 | 4,14 | 9,52 | Vrbas | Kandijska rijeka od ušća u rijeku Vrbas do mjesta promjene tipa (geologija), naselje Kehići | 6457454,5545 | 4876818,8717 | 6460679,2831 | 4878639,2674 |
| 539 | | BA_VRB_KAN_RIJ_2 | 5373 | 5,37 | | Vrbas | Kandijska rijek-Vileški potok od mjesta promjene tipa (geologija) do izvora | 6460679,2831 | 4878639,2674 | 6465638,9530 | 4878717,0365 |
| 540 | Bunta | BA_VRB_BUNTA_1 | 4482 | 4,48 | 15,07 | Vrbas | Bunta od ušća u rijeku Vrbas do ušća lijeve pritoke Strmenac, mjesto promjene tipa (geologija) | 6457661,3379 | 4870743,1281 | 6460087,6586 | 4873364,1734 |
| 541 | | BA_VRB_BUNTA_2 | 10587 | 10,59 | | Vrbas | Bunta od ušća pritoke Strmenac do ušća desne pritoke Marjanov potok, mjesto promjene tipa (visina) | 6455860,2867 | 4862128,6159 | 6457661,3379 | 4870743,1281 |
| 542 | Trnovača | BA_VRB_TRN_1 | 5644 | 5,64 | 8,20 | Vrbas | Trnovača od ušća u rijeku Vrbas do mjesta promjene tipa (geologija, visina) | 6466052,5003 | 4863296,0008 | 6464544,0063 | 4867314,9194 |
| 543 | | BA_VRB_TRN_2 | 2560 | 2,56 | | Vrbas | Trnovača od mjesta promjene tipa (geologija, visina) do izvora | 6464656,6545 | 4861912,2454 | 6466052,5003 | 4863296,0008 |
| 544 | Voljišnica | BA_VRB_TRN_VOLJ_1 | 7507 | 7,51 | 11,72 | Vrbas | Voljišnica od ušća u rijeku Trnovaču do mjesta promjene tipa (visina), naselje Sadevine | 6460471,8338 | 4862104,9249 | 6464595,0000 | 4866974,4996 |
| 545 | | BA_VRB_TRN_VOLJ_2 | 4210 | 4,21 | | Vrbas | Voljišnica od mjesta promjene tipa (visina) do izvora | 6456874,7605 | 4861355,6247 | 6460471,8338 | 4862104,9249 |
| 546 | Crndol | BA_VRB_CRN_1 | 12535 | 12,54 | 12,54 | Vrbas | Crndol od ušća u rijeku Vrbas do mjesta promjene tipa (visina), naselje Žuljevići | 6479532,6234 | 4867045,4189 | 6469036,5975 | 4863027,8982 |
| 547 | Trlica | BA_VRB_TRL_1 | 1662 | 1,66 | 7,79 | Vrbas | Trlica od ušća u rijeku Vrbas do mjesta promjene tipa (visina) | 6468446,4994 | 4861437,9992 | 6469196,7216 | 4862840,0635 |
| 548 | | BA_VRB_TRL_2 | 6125 | 6,13 | | Vrbas | Trlica od mjesta promjene tipa (visina) do izvora | 6464891,6076 | 4858013,0064 | 6468446,4994 | 4861437,9992 |

Σ= 4.810,62 km

1.4 Dodatak 4: Prikaz stanja vodnih tijela površinskih voda obuhvaćenih monitoringom

| R-br | Vodotok | Riječni podsliv | OZNAKA VT-a PO EUCD_RWB | Duzina VT (m) | Biološki parametri | | | | Ocjena bioloških parametara | Prateći parametri ekološkog statusa | | | Ocjena Ekološkog stanja | Hemijsko stanje | Ocjena stanja, (po monitoringu) | VT-a predmet monitoringa | Režim kiseonika/nutrijenti. Monitoring 2014.-2018. | | |
|------|-------------------|-----------------|-----------------------------------|---------------|--------------------|------------|------------------------------|---------------------|-----------------------------|-------------------------------------|----------------------------|------------------|-------------------------|-----------------|---------------------------------|--------------------------|--|---------|---------|
| | | | | | Fitoplankton | Fitobentos | Makrobioskričmenjaci bentosa | Ribe | | Specifične zagađujuće materije | Fizičko hemijski parametri | Hidromorfologija | | | | | BPK _s | UK.N | UK.P |
| 1 | Markovac | Bosna | BA_BOS_BAB.RIJ_MARKOVAC_1 | 4928 | | | | | | | | | | | | | | | |
| 2 | Krupa | Bosna | BA_BOS_ZUJ_KRUPA_1 | 6094 | | DOBAR | DOBAR | VISOK | DOBAR | DOBAR | VISOK | 1 | DOBAR | DOBAR | DOBAR | 1 | VISOK | VISOK | VISOK |
| 3 | Ljubovača | Bosna | BA_BOS_ZUJ_LJUBOVACA_1 | 3775 | | DOBAR | DOBAR | Nedovoljno podataka | DOBAR | DOBAR | DOBAR | 2 | DOBAR | DOBAR | DOBAR | 1 | DOBAR | VISOK | DOBAR |
| 4 | Babin potok | Bosna | BA_BOS_VOG_BABINPOTOK_1 | 2437 | | | | | | | | | | | | | | | |
| 5 | Nahorevski potok | Bosna | BA_BOS_MILJ_KOS.POT_NAHOR.POT_1 | 5208 | | | | | | | | | | | | | | | |
| 6 | Koševski potok | Bosna | BA_BOS_MILJ_KOSEVSKIPOTOK_1 | 5127 | | | | | | | | | | | | | | | |
| 7 | Jošanički potok | Bosna | BA_BOS_VOG_JOSANICKIPOTOK_1 | 9226 | | DOBAR | UMJEREN | UMJEREN | UMJEREN | DOBAR | DOBAR | 2 | UMJEREN | DOBAR | UMJEREN | 1 | DOBAR | VISOK | VISOK |
| 8 | Žalja | Bosna | BA_BOS_STAV_ZALJA_1 | 10477 | | UMJEREN | DOBAR | UMJEREN | UMJEREN | DOBAR | DOBAR | 2 | UMJEREN | DOBAR | UMJEREN | 1 | DOBAR | VISOK | VISOK |
| 9 | Ograjina | Bosna | BA_BOS_BISTRICAK_OGRAJINA_1 | 9338 | | | | | | | | | | | | | | | |
| 10 | Ganički potok | Bosna | BA_BOS_LAS_KOM_GANICKIPOTOK_1 | 6398 | | DOBAR | DOBAR | DOBAR | DOBAR | DOBAR | UMJEREN | 1 | UMJEREN | LOŠ | LOŠ | 1 | DOBAR | VISOK | UMJEREN |
| 11 | Dolski potok | Bosna | BA_BOS_KOCEVA_DOLSKIPOTOK_1 | 4845 | | UMJEREN | DOBAR | Nedovoljno podataka | UMJEREN | DOBAR | UMJEREN | 2 | UMJEREN | DOBAR | UMJEREN | 1 | DOBAR | DOBAR | UMJEREN |
| 12 | Ponikva | Bosna | BA_BOS_STAV_PONIKVA_1 | 8615 | | | | | | | | | | | | | | | |
| 13 | Pavlovac | Bosna | BA_BOS_FOJN.R_DRAG_PAVLOVAC_1 | 3839 | | | | | | | | | | | | | | | |
| 14 | Čemernička rijeka | Bosna | BA_BOS_FOJN.R_DRAG_CEMERNICKA.R_1 | 5957 | | VISOK | DOBAR | VISOK | DOBAR | DOBAR | DOBAR | 1 | DOBAR | LOŠ | LOŠ | 1 | DOBAR | VISOK | VISOK |
| 15 | Nevra | Bosna | BA_BOS_FOJN.R_ZELJEZ_NEVRA_1 | 6785 | | DOBAR | VISOK | VISOK | DOBAR | DOBAR | DOBAR | 2 | DOBAR | DOBAR | DOBAR | 1 | DOBAR | VISOK | VISOK |
| 16 | Dubnica | Bosna | BA_BOS_SPRECA_DUBNICA_1 | 6190 | | UMJEREN | LOŠ | UMJEREN | LOŠ | DOBAR | UMJEREN | 3 | LOŠ | LOŠ | LOŠ | 1 | DOBAR | DOBAR | UMJEREN |
| 17 | Krivača | Bosna | BA_BOS_SPRECA_KRIVACA_1 | 3471 | | | | | | | | | | | | | | | |
| 18 | Lješnica | Bosna | BA_BOS_SPRECA_LJESNICA_1 | 7839 | | UMJEREN | SLAB | UMJEREN | SLAB | DOBAR | UMJEREN | 2 | SLAB | LOŠ | LOŠ | 1 | VISOK | VISOK | DOBAR |
| 19 | Dubokovac | Bosna | BA_BOS_SPRECA_DUBOKOVAC_1 | 7966 | | UMJEREN | UMJEREN | UMJEREN | UMJEREN | DOBAR | UMJEREN | 2 | UMJEREN | DOBAR | UMJEREN | 1 | DOBAR | UMJEREN | UMJEREN |
| 20 | Ricic | Bosna | BA_BOS_TRSTIONICA_RICIC_1 | 5941 | | DOBAR | DOBAR | Nedovoljno podataka | DOBAR | DOBAR | DOBAR | 3 | DOBAR | DOBAR | DOBAR | 1 | VISOK | VISOK | DOBAR |
| 21 | Džinica rijeka | Bosna | BA_BOS_KRIVAJA_DZINICARIJEKA_1 | 4601 | | | | | | | | | | | | | | | |
| 22 | Žuca | Bosna | BA_BOS_RIBNICA_ZUCA_1 | 8238 | | | | | | | | | | | | | | | |
| 23 | Mala Maoča | Bosna | BA_BOS_KRIVAJA_MALAMAOCA_1 | 12581 | | | | | | | | | | | | | | | |
| 24 | Dištica | Bosna | BA_BOS_KRIVAJA_DISTICA_1 | 5787 | | | | | | | | | | | | | | | |
| 25 | Grozničevac | Bosna | BA_BOS_LAS_GRL_RIJ_GROZNICEVAC_1 | 7172 | | DOBAR | DOBAR | VISOK | DOBAR | DOBAR | DOBAR | 2 | DOBAR | LOŠ | LOŠ | 1 | DOBAR | VISOK | DOBAR |
| 26 | Pejića rijeka | Bosna | BA_BOS_PEJICARIJEKA_1 | 8564 | | DOBAR | DOBAR | Nedovoljno podataka | DOBAR | DOBAR | VISOK | 2 | DOBAR | DOBAR | DOBAR | 1 | VISOK | VISOK | VISOK |
| 27 | Lovnica | Bosna | BA_BOS_PEJICARIJEKA_LOVNICA_1 | 6470 | | DOBAR | DOBAR | Nedovoljno podataka | DOBAR | DOBAR | VISOK | 2 | DOBAR | DOBAR | DOBAR | 1 | VISOK | VISOK | VISOK |
| 28 | Lijevačka rijeka | Bosna | BA_BOS_GOST_LJIEVACKARIJEKA_1 | 2701 | | | | | | | | | | | | | | | |

| R-br | Vodotok | Riječni podsliv | OZNAKA VT-a PO EUCD_RWB | Duzina VT (m) | Biološki parametri | | | | Ocjena bioloških parametara | Prateći parametri ekološkog statusa | | | Ocjena Ekološkog stanja | Hemijsko stanje | Ocjena stanja, (po monitoringu) | VT-a predmet monitoringa | Režim kiseonika/nutrijenti. Monitoring 2014.-2018. | | |
|------|-------------------------|-----------------|------------------------------------|---------------|--------------------|------------|----------------------------|---------------------|-----------------------------|-------------------------------------|----------------------------|------------------|-------------------------|-----------------|---------------------------------|--------------------------|--|-------|---------|
| | | | | | Fitoplankton | Fitobentos | Makrobeskičmenjaci bentosa | Ribe | | Specifične zagađujuće materije | Fizičko hemijski parametri | Hidromorfologija | | | | | BPK ₅ | UK.N | UK.P |
| 29 | Buretina | Bosna | BA_BOS_GOST_BURETINA_1 | 11473 | | | | | | | | | | | | | | | |
| 30 | Svinjašnička rijeka | Bosna | BA_BOS_KRIV_SVINJASNICKARIJEKA_1 | 6012 | | | | | | | | | | | | | | | |
| 31 | Klanac | Bosna | BA_BOS_LAS_KOMARSCICA_KLANAC_1 | 3339 | | DOBAR | DOBAR | VISOK | DOBAR | DOBAR | DOBAR | 3 | DOBAR | DOBAR | DOBAR | 1 | DOBAR | VISOK | DOBAR |
| 32 | Večeriska rijeka | Bosna | BA_BOS_LAS_VECKERISKARIJEKA_1 | 3940 | | DOBAR | DOBAR | DOBAR | DOBAR | DOBAR | DOBAR | 3 | DOBAR | DOBAR | DOBAR | 1 | VISOK | DOBAR | DOBAR |
| 33 | Vranjska rijeka | Bosna | BA_BOS_LAS_VRANJSKARIJEKA_1 | 9628 | | DOBAR | DOBAR | VISOK | DOBAR | DOBAR | DOBAR | 2 | DOBAR | DOBAR | DOBAR | 1 | DOBAR | VISOK | DOBAR |
| 34 | Stara Kamenica | Bosna | BA_BOS_GOST_STARAKAMENICA_1 | 9950 | | | | | | | | | | | | | | | |
| 35 | Bjelava | Bosna | BA_BOS_KRI_STUPCANICA_BJELAVA_1 | 6007 | | | | | | | | | | | | | | | |
| 36 | Luški potok | Bosna | BA_BOS_LAS_KOZICA_LUSKIPOTOK_1 | 6861 | | DOBAR | DOBAR | DOBAR | DOBAR | DOBAR | UMJEREN | 2 | UMJEREN | DOBAR | UMJEREN | 1 | DOBAR | VISOK | UMJEREN |
| 37 | Velika Zlača | Bosna | BA_BOS_SPR_OSK_VELIKAZLACA_1 | 5540 | | | | | | | | | | | | | | | |
| 38 | Suva Bukovica | Bosna | BA_BOS_SPR_TUR_LUK_SUVABUKOVICA_1 | 9149 | | | | | | | | | | | | | | | |
| 39 | Crna rijeka | Bosna | BA_BOS_FOJR_LEP_CRNA_CRNARIJEKA_1 | 6916 | | | | | | | | | | | | | | | |
| 40 | Velika Maoča | Bosna | BA_BOS_KRI_ZUPELJ_VELIKAMAOCA_1 | 9691 | | | | | | | | | | | | | | | |
| 41 | Jezernica | Bosna | BA_BOS_FOJR_DRAGACA_JEZERNICA_1 | 8747 | | | | | | | | | | | | | | | |
| 42 | Krabanja | Bosna | BA_BOS_SPR_OSKOVA_KRABANJA_1 | 6389 | | | | | | | | | | | | | | | |
| 43 | Mašica | Bosna | BA_BOS_GOSTOVIC_TRBUSN_MASICA_1 | 7096 | | | | | | | | | | | | | | | |
| 44 | Jasenovac | Bosna | BA_BOS_FOJR_LEP_KRES_JASENOVAC_1 | 4809 | | | | | | | | | | | | | | | |
| 45 | Kunošićki potok | Bosna | BA_BOS_MISOCA_KUNOSICKIPOTOK_1 | 7487 | | | | | | | | | | | | | | | |
| 46 | Ravna rijeka | Bosna | BA_BOS_PAPRATNICA_RAVNARIJEKA_1 | 5501 | | | | | | | | | | | | | | | |
| 47 | Šerića rijeka | Bosna | BA_BOS_BISTRICAK_SERICARIJEKA_1 | 4248 | | UMJEREN | DOBAR | UMJEREN | UMJEREN | DOBAR | DOBAR | 4 | UMJEREN | DOBAR | UMJEREN | 1 | DOBAR | DOBAR | VISOK |
| 48 | Borovnica | Bosna | BA_BOS_FOJR_DRAGACA_BOROVNICA_1 | 6172 | | | | | | | | | | | | | | | |
| 49 | Liješevački potok | Bosna | BA_BOS_RADIOVLJ_LIJESEVACKIPOTOK_1 | 3804 | | UMJEREN | UMJEREN | UMJEREN | UMJEREN | DOBAR | UMJEREN | 2 | UMJEREN | LOŠ | LOŠ | 1 | VISOK | DOBAR | VISOK |
| 50 | Rakovčica | Bosna | BA_BOS_FOJR_LEP_KRE_RAKOVCIKA_1 | 1719 | | DOBAR | DOBAR | Nedovoljno podataka | DOBAR | DOBAR | DOBAR | 3 | DOBAR | LOŠ | LOŠ | 1 | DOBAR | VISOK | VISOK |
| 51 | Bistrica | Bosna | BA_BOS_FOJR_ZELJ_BISTRICA_1 | 8117 | | DOBAR | DOBAR | Nedovoljno podataka | DOBAR | LOŠ | DOBAR | 1 | UMJEREN | DOBAR | UMJEREN | 1 | DOBAR | VISOK | VISOK |
| 52 | Zatoca/Obrceviski potok | Bosna | BA_BOS_SPR_OSK_GOST_ZAT_OBRCPOT_1 | 4723 | | | | | | | | | | | | | | | |
| 53 | Tarevčica | Bosna | BA_BOS_SPR_OSK_GOST_TAREVCICA_1 | 2781 | | | | | | | | | | | | | | | |
| 54 | Požarna | Bosna | BA_BOS_FOJR_DRAG_BOROV_POZARNA_1 | 4401 | | | | | | | | | | | | | | | |

| R-br | Vodotok | Riječni podsliv | OZNAKA VT-a PO EUCD_RWB | Duzina VT (m) | Biološki parametri | | | | Ocjena bioloških parametara | Prateći parametri ekološkog statusa | | | Ocjena Ekološkog stanja | Hemijsko stanje | Ocjena stanja, (po monitoringu) | VT-a predmet monitoringa | Režim kiseonika/nutrijenti. Monitoring 2014.-2018. | | |
|------|--------------------------|-----------------|-----------------------------------|---------------|--------------------|------------|-----------------------------|---------------------|-----------------------------|-------------------------------------|----------------------------|------------------|-------------------------|-----------------|---------------------------------|--------------------------|--|---------|---------|
| | | | | | Fitoplankton | Fitobentos | Makrobescikmenja ci bentosa | Ribe | | Specifične zagađujuće materije | Fizičko hemijski parametri | Hidromorfologija | | | | | BPK ₅ | UK.N | UK.P |
| 55 | Zatoča/Brloški potok | Bosna | BA_BOS_SPR_OSK_GOST_ZAT_BRLOSKI_1 | 5652 | | DOBAR | DOBAR | Nedovoljno podataka | DOBAR | DOBAR | DOBAR | 2 | DOBAR | DOBAR | DOBAR | 1 | VISOK | VISOK | VISOK |
| 56 | Marošicka rijeka | Bosna | BA_BOS_ZGOSCA_MAROSICKARIJEKA_1 | 10505 | | DOBAR | DOBAR | Nedovoljno podataka | DOBAR | DOBAR | UMJEREN | 2 | UMJEREN | DOBAR | UMJEREN | 1 | DOBAR | VISOK | VISOK |
| 57 | Lužnički potok | Bosna | BA_BOS_GORUSA_LUZNICKIPOTOK_1 | 4435 | | UMJEREN | SLAB | UMJEREN | SLAB | DOBAR | UMJEREN | 1 | SLAB | DOBAR | SLAB | 1 | DOBAR | VISOK | UMJEREN |
| 58 | Brložnjak | Bosna | BA_BOS_FOJR_ZELJ_BRLOZNJAK_1 | 5516 | | DOBAR | DOBAR | Nedovoljno podataka | DOBAR | LOŠ | DOBAR | 2 | UMJEREN | DOBAR | UMJEREN | 1 | DOBAR | VISOK | VISOK |
| 59 | Radušica | Bosna | BA_BOS_USORA_RADUSICA_1 | 7425 | | | | | | | | | | | | | | | |
| 60 | Talin potok | Bosna | BA_BOS_USORA_TALINPOTOK_1 | 6955 | | DOBAR | DOBAR | Nedovoljno podataka | DOBAR | DOBAR | DOBAR | 1 | DOBAR | DOBAR | DOBAR | 1 | VISOK | VISOK | VISOK |
| 61 | Ozimica | Bosna | BA_BOS_LJESNICA_OZIMICA_1 | 7641 | | | | | | | | | | | | | | | |
| 62 | Bljuva | Bosna | BA_BOS_BLIJUA_1 | 5460 | | UMJEREN | DOBAR | UMJEREN | UMJEREN | DOBAR | DOBAR | 3 | UMJEREN | LOŠ | LOŠ | 1 | VISOK | VISOK | VISOK |
| 63 | Gučanski potok | Bosna | BA_BOS_LAS_GUCANSKIPOTOK_1 | 7036 | | DOBAR | DOBAR | Nedovoljno podataka | DOBAR | DOBAR | UMJEREN | 2 | UMJEREN | DOBAR | UMJEREN | 1 | DOBAR | DOBAR | UMJEREN |
| 64 | Domisljica | Bosna | BA_BOS_LJESNICA_DOMISLJICA_1 | 2900 | | | | | | | | | | | | | | | |
| 65 | Klokotnica | Bosna | BA_BOS_LAS_KOZ_KLOKOTNICA_1 | 7179 | | DOBAR | DOBAR | DOBAR | DOBAR | DOBAR | DOBAR | 3 | DOBAR | DOBAR | DOBAR | 1 | VISOK | VISOK | VISOK |
| 66 | Krsinja | Bosna | BA_BOS_ZELJ_KRSINJA_1 | 3496 | | DOBAR | DOBAR | VISOK | DOBAR | DOBAR | DOBAR | 2 | DOBAR | DOBAR | DOBAR | 1 | DOBAR | VISOK | VISOK |
| 67 | bezimeni potok (Suhodol) | Bosna | BA_BOS_SPR_OSKOVA_SUHODOL_1 | 7293 | | | | | | | | | | | | | | | |
| 68 | Grabovica | Bosna | BA_BOS_KRI_STUPCANICA_GRABOVICA_1 | 7574 | | | | | | | | | | | | | | | |
| 69 | Drijenča | Bosna | BA_BOS_SPR_SOKOLUSA_DRIJENCA_1 | 6899 | | UMJEREN | UMJEREN | UMJEREN | UMJEREN | DOBAR | UMJEREN | 3 | UMJEREN | LOŠ | LOŠ | 1 | UMJEREN | UMJEREN | UMJEREN |
| 70 | Lohinjaska rijeka | Bosna | BA_BOS_SPR_LOHINJASKARIJEKA_1 | 4479 | | DOBAR | DOBAR | Nedovoljno podataka | DOBAR | DOBAR | UMJEREN | 1 | UMJEREN | LOŠ | LOŠ | 1 | DOBAR | DOBAR | DOBAR |
| 71 | Rašljeva rijeka | Bosna | BA_BOS_SPR_RASLJEVSKARIJEKA_1 | 9235 | | SLAB | SLAB | UMJEREN | SLAB | DOBAR | UMJEREN | 3 | SLAB | LOŠ | LOŠ | 1 | DOBAR | DOBAR | UMJEREN |
| 72 | Šikuljačka rijeka | Bosna | BA_BOS_SPR_SIKULJACKARIJEKA_1 | 9657 | | DOBAR | DOBAR | Nedovoljno podataka | DOBAR | DOBAR | UMJEREN | 2 | UMJEREN | LOŠ | LOŠ | 1 | VISOK | VISOK | VISOK |
| 73 | Lukavačka rijeka | Bosna | BA_BOS_SPR_LUKAVACKARIJEKA_1 | 12982 | | | | | | | | | | | | | | | |
| 74 | Vrioci | Bosna | BA_BOS_LAS_KRUSCICA_VRIOCI_1 | 5202 | | | | | | | | | | | | | | | |
| 75 | Tovarnički potok | Bosna | BA_BOS_ZELJ_CRNARIJ_TOVARNICKI_1 | 6261 | | | | | | | | | | | | | | | |
| 76 | Borovički potok | Bosna | BA_BOS_TRST_BUKOV_BOROVICKIPOT_1 | 8633 | | DOBAR | DOBAR | VISOK | DOBAR | DOBAR | DOBAR | 3 | DOBAR | DOBAR | DOBAR | 1 | DOBAR | VISOK | VISOK |
| 77 | Pridolački potok | Bosna | BA_BOS_LAS_KOZ_IVAN_PRIDOLACKI_1 | 3945 | | | | | | | | | | | | | | | |
| 78 | Rakovcica/Vrenjak | Bosna | BA_BOS_FOJR_LEP_KRE_RAK_VRENJAK_1 | 3199 | | | | | | | | | | | | | | | |
| 79 | Ljuskava | Bosna | BA_BOS_FOJR_LEP_KRE_LJUSKAVA_1 | 3473 | | | | | | | | | | | | | | | |
| 80 | Kalašnica/Jehovac | Bosna | BA_BOS_FOJR_LEP_BIJ_KAL_JEHOVAC_1 | 3982 | | | | | | | | | | | | | | | |
| 81 | Vihrica | Bosna | BA_BOS_ZUJEVINA_VIHRICA_1 | 2379 | | DOBAR | DOBAR | Nedovoljno podataka | DOBAR | DOBAR | UMJEREN | 4 | UMJEREN | LOŠ | LOŠ | 1 | DOBAR | VISOK | UMJEREN |

| R-br | Vodotok | Riječni podsliv | OZNAKA VT-a PO EUCD_RWB | Duzina VT (m) | Biološki parametri | | | | Ocjena bioloških parametara | Prateći parametri ekološkog statusa | | | Ocjena Ekološkog stanja | Hemijsko stanje | Ocjena stanja, (po monitoringu) | VT-a predmet monitoringa | Režim kiseonika/nutrijenti. Monitoring 2014.-2018. | | |
|------|-------------------|-----------------|-----------------------------------|---------------|--------------------|------------|------------------------------|---------------------|-----------------------------|-------------------------------------|----------------------------|------------------|-------------------------|-----------------|---------------------------------|--------------------------|--|---------|---------|
| | | | | | Fitoplankton | Fitobentos | Makrobioskicmenja ci bentosa | Ribe | | Specifične zagađujuće materije | Fizičko hemijski parametri | Hidromorfologija | | | | | BPK ₅ | UK.N | UK.P |
| 82 | Oraška rijeka | Bosna | BA_BOS_USO_TALIN_ORASKARIJEKA_1 | 4883 | | UMJEREN | UMJEREN | UMJEREN | UMJEREN | LOŠ | UMJEREN | 1 | UMJEREN | DOBAR | UMJEREN | 1 | VISOK | DOBAR | DOBAR |
| 83 | Dulerka | Bosna | BA_BOS_SPR_JALA_SOLINA_DULERKA_1 | 6276 | | DOBAR | DOBAR | Nedovoljno podataka | DOBAR | LOŠ | DOBAR | 2 | UMJEREN | DOBAR | UMJEREN | 1 | VISOK | VISOK | VISOK |
| 84 | Bezimeni potok | Bosna | BA_BOS_LAS_BILA_BEZIMENIPOTOK_1 | 8178 | | DOBAR | DOBAR | Nedovoljno podataka | DOBAR | DOBAR | UMJEREN | 1 | UMJEREN | LOŠ | LOŠ | 1 | DOBAR | DOBAR | UMJEREN |
| 85 | Đulanova rijeka | Bosna | BA_BOS_DJULANOVARIJEKA_1 | 4263 | | UMJEREN | DOBAR | DOBAR | UMJEREN | DOBAR | UMJEREN | 2 | UMJEREN | DOBAR | UMJEREN | 1 | VISOK | DOBAR | VISOK |
| 86 | Bistrica | Bosna | BA_BOS_BISTRICA_1 | 6504 | | DOBAR | DOBAR | DOBAR | DOBAR | DOBAR | DOBAR | 1 | DOBAR | DOBAR | DOBAR | 1 | VISOK | VISOK | VISOK |
| 87 | Mrstava | Bosna | BA_BOS_DJULANOVARIJEKA_MRSTAVA_1 | 5215 | | | | | | | | | | | | | | | |
| 88 | Orahovička rijeka | Bosna | BA_BOS_ORAHOVICKARIJEKA_1 | 6523 | | UMJEREN | UMJEREN | Nedovoljno podataka | UMJEREN | DOBAR | DOBAR | 3 | UMJEREN | LOŠ | LOŠ | 1 | VISOK | DOBAR | DOBAR |
| 89 | Godušica | Bosna | BA_BOS_FOJR_GODUSICA_1 | 6511 | | DOBAR | DOBAR | Nedovoljno podataka | DOBAR | DOBAR | UMJEREN | 2 | UMJEREN | LOŠ | LOŠ | 1 | UMJEREN | DOBAR | UMJEREN |
| 90 | Želečka rijeka | Bosna | BA_BOS_ZELECKARIJEKA_1 | 6324 | | DOBAR | DOBAR | Nedovoljno podataka | DOBAR | DOBAR | VISOK | 1 | DOBAR | DOBAR | DOBAR | 1 | VISOK | VISOK | VISOK |
| 91 | Kraljuštica | Bosna | BA_BOS_FOJR_KRALJUSTICA_1 | 6875 | | UMJEREN | DOBAR | Nedovoljno podataka | UMJEREN | DOBAR | UMJEREN | 3 | UMJEREN | LOŠ | LOŠ | 1 | DOBAR | DOBAR | DOBAR |
| 92 | Tatašnica | Bosna | BA_BOS_KRI_RIBNICA_TATASNICA_1 | 3346 | | | | | | | | | | | | | | | |
| 93 | Bukovac | Bosna | BA_BOS_SPR_BUKOVAC_1 | 6868 | | | | | | | | | | | | | | | |
| 94 | Grabovički potok | Bosna | BA_BOS_SPR_JALA_GRABOVICKIPOTOK_1 | 5957 | | DOBAR | DOBAR | Nedovoljno podataka | DOBAR | DOBAR | UMJEREN | 2 | UMJEREN | DOBAR | UMJEREN | 1 | DOBAR | UMJEREN | UMJEREN |
| 95 | Kovačica | Bosna | BA_BOS_SPR_JALA_POZ_KOVACICA_1 | 8783 | | DOBAR | DOBAR | DOBAR | DOBAR | DOBAR | VISOK | 2 | DOBAR | DOBAR | DOBAR | 1 | VISOK | VISOK | VISOK |
| 96 | Vijačica | Bosna | BA_BOS_KRI_TRIBIJA_VIJACICA_1 | 3215 | | | | | | | | | | | | | | | |
| 97 | Nemilska rijeka | Bosna | BA_BOS_NEMILSKARIJEKA_1 | 5605 | | UMJEREN | UMJEREN | Nedovoljno podataka | UMJEREN | DOBAR | VISOK | 1 | UMJEREN | LOŠ | LOŠ | 1 | VISOK | VISOK | VISOK |
| 98 | Željova rijeka | Bosna | BA_BOS_KRI_RIB_ZELJOVARIJEKA_1 | 4335 | | | | | | | | | | | | | | | |
| 99 | Gračanička rijeka | Bosna | BA_BOS_SPR_MALASPR_GRACANICKA_1 | 6258 | | DOBAR | DOBAR | DOBAR | DOBAR | DOBAR | UMJEREN | 2 | UMJEREN | DOBAR | UMJEREN | 1 | VISOK | DOBAR | DOBAR |
| 100 | Rikavac | Bosna | BA_BOS_FOJR_RIKAVAC_1 | 10627 | | DOBAR | VISOK | DOBAR | DOBAR | DOBAR | DOBAR | 2 | DOBAR | DOBAR | DOBAR | 1 | DOBAR | VISOK | VISOK |
| 101 | Ljubača | Bosna | BA_BOS_SPR_LJUBACA_1 | 7268 | | | | | | | | | | | | | | | |
| 102 | Strmac | Bosna | BA_BOS_KRI_DUBOSTICA_STRMAC_1 | 4551 | | | | | | | | | | | | | | | |
| 103 | Ugar | Bosna | BA_BOS_SPR_UGAR_1 | 8473 | | DOBAR | DOBAR | Nedovoljno podataka | DOBAR | DOBAR | DOBAR | 1 | DOBAR | DOBAR | DOBAR | 1 | VISOK | DOBAR | DOBAR |
| 104 | Mednica | Bosna | BA_BOS_SPR_MEDNICA_1 | 4938 | | DOBAR | DOBAR | Nedovoljno podataka | DOBAR | DOBAR | UMJEREN | 2 | UMJEREN | DOBAR | UMJEREN | 1 | VISOK | VISOK | DOBAR |
| 105 | Zaseočka rijeka | Bosna | BA_BOS_LAS_BILA_ROGAC_ZASEOCKA_1 | 10396 | | | | | | | | | | | | | | | |
| 106 | Krivača | Bosna | BA_BOS_SPR_KRIVACA_1 | 8502 | | UMJEREN | UMJEREN | Nedovoljno podataka | UMJEREN | DOBAR | DOBAR | 2 | UMJEREN | DOBAR | UMJEREN | 1 | VISOK | VISOK | VISOK |
| 107 | Rainska rijeka | Bosna | BA_BOS_SPR_RAISKARIJEKA_1 | 9828 | | | | | | | | | | | | | | | |
| 108 | Fojnica | Bosna | BA_BOS_FOJNICA_1 | 10546 | | UMJEREN | DOBAR | Nedovoljno podataka | UMJEREN | DOBAR | DOBAR | 2 | UMJEREN | DOBAR | UMJEREN | 1 | VISOK | VISOK | VISOK |
| 109 | Ravna rijeka | Bosna | BA_BOS_KRI_DUBOST_RAVNARIJEKA_1 | 10676 | | | | | | | | | | | | | | | |

| R-br | Vodotok | Riječni podsliv | OZNAKA VT-a PO EUCD_RWB | Duzina VT (m) | Biološki parametri | | | | Ocjena bioloških parametara | Prateći parametri ekološkog statusa | | | Ocjena Ekološkog stanja | Hemijsko stanje | Ocjena stanja, (po monitoringu) | VT-a predmet monitoringa | Režim kiseonika/nutrijenti. Monitoring 2014.-2018. | | |
|------|---------------------------|-----------------|---------------------------------|---------------|--------------------|------------|----------------------------|---------------------|-----------------------------|-------------------------------------|----------------------------|------------------|-------------------------|-----------------|---------------------------------|--------------------------|--|---------|---------|
| | | | | | Fitoplankton | Fitobentos | Makrobeskicmenjaci bentosa | Ribe | | Specifične zagađujuće materije | Fizičko hemijski parametri | Hidromorfologija | | | | | BPK ₅ | UK.N | UK.P |
| 110 | Sušica | Bosna | BA_BOS_SPR_SUSICA_1 | 6531 | | DOBAR | UMJEREN | UMJEREN | UMJEREN | DOBAR | DOBAR | 3 | UMJEREN | DOBAR | UMJEREN | 1 | VISOK | DOBAR | DOBAR |
| 111 | Vojnica | Bosna | BA_BOS_KRI_VOJNICA_1 | 8515 | | | | | | | | | | | | | | | |
| 112 | Tajašnica | Bosna | BA_BOS_GOST_LUZNICA_TAJASNICA_1 | 2077 | | | | | | | | | | | | | | | |
| 113 | Sadevica | Bosna | BA_BOS_GOST_LUZNICA_SADJEVICA_1 | 13716 | | | | | | | | | | | | | | | |
| 114 | Draganja | Bosna | BA_BOS_SPR_OSK_LITVA_DRAGANJA_1 | 8314 | | | | | | | | | | | | | | | |
| 115 | Mala rijeka | Bosna | BA_BOS_RIBNICA_MALARIJEKA_1 | 12034 | | | | | | | | | | | | | | | |
| 116 | Vozučica | Bosna | BA_BOS_KRI_VOZUCICA_1 | 9843 | | | | | | | | | | | | | | | |
| 117 | Kamenica | Bosna | BA_BOS_KRI_KAMENICA_1 | 5362 | | | | | | | | | | | | | | | |
| 118 | Požarnica | Bosna | BA_BOS_SPR_JALA_POZARNICA_1 | 3020 | | DOBAR | DOBAR | DOBAR | DOBAR | DOBAR | DOBAR | 2 | DOBAR | DOBAR | DOBAR | 1 | VISOK | VISOK | VISOK |
| 119 | Boriva | Bosna | BA_BOS_TRST_BORIVA_1 | 4838 | | | | | | | | | | | | | | | |
| 120 | Bosna | Bosna | BA_BOS_1B | 13423 | | | | | | | | | | | | | | | |
| 121 | Bosna | Bosna | BA_BOS_2B | 45900 | | DOBAR | DOBAR | Nedovoljno podataka | DOBAR | NP | DOBAR | 3 | DOBAR | LOŠ | LOŠ | 1 | VISOK | DOBAR | DOBAR |
| 122 | Bosna | Bosna | BA_BOS_3 | 37650 | | | | | DOBAR | NP | UMJEREN | 3 | UMJEREN | LOŠ | LOŠ | 1 | | | |
| 123 | Bosna | Bosna | BA_BOS_4 | 36935 | | DOBAR | DOBAR | Nedovoljno podataka | DOBAR | DOBAR | UMJEREN | 3 | UMJEREN | LOŠ | LOŠ | 1 | DOBAR | DOBAR | DOBAR |
| 124 | Bosna | Bosna | BA_BOS_5 | 48685 | | | | | UMJEREN | NP | UMJEREN | 3 | UMJEREN | DOBAR | UMJEREN | 1 | | | |
| 125 | Bosna | Bosna | BA_BOS_6 | 22046 | | UMJEREN | UMJEREN | | UMJEREN | DOBAR | UMJEREN | 3 | UMJEREN | LOŠ | LOŠ | 1 | DOBAR | DOBAR | UMJEREN |
| 126 | Bosna | Bosna | BA_BOS_7 | 8375 | | DOBAR | DOBAR | DOBAR | DOBAR | DOBAR | VISOK | 3 | DOBAR | DOBAR | DOBAR | 1 | VISOK | VISOK | VISOK |
| 127 | Miljacka | Bosna | BA_BOS_MILJ_1 | 12514 | | SLAB | SLAB | SLAB | SLAB | DOBAR | UMJEREN | 4 | SLAB | DOBAR | SLAB | 1 | UMJEREN | UMJEREN | UMJEREN |
| 128 | Miljacka | Bosna | BA_BOS_MILJ_2 | 3336 | | | | | | | | | | | | | | | |
| 129 | Miljacka | Bosna | BA_BOS_MILJ_3 | 2570 | | | | | UMJEREN | DOBAR | DOBAR | 2 | UMJEREN | LOŠ | LOŠ | 1 | | | |
| 130 | Mošćanica | Bosna | BA_BOS_MILJ_MOS_1 | 5368 | | DOBAR | UMJEREN | UMJEREN | UMJEREN | DOBAR | UMJEREN | 3 | UMJEREN | DOBAR | UMJEREN | 1 | DOBAR | VISOK | UMJEREN |
| 131 | Dobrinja | Bosna | BA_BOS_DOBR_1 | 5026 | | DOBAR | DOBAR | Nedovoljno podataka | DOBAR | DOBAR | UMJEREN | 3 | UMJEREN | LOŠ | LOŠ | 1 | DOBAR | VISOK | UMJEREN |
| 132 | Dobrinja | Bosna | BA_BOS_DOBR_2 | 3654 | | | | | | | | | | | | | | | |
| 133 | Lukavička rijeka | Bosna | BA_BOS_DOBR_3 | 1024 | | | | | | | | | | | | | | | |
| 134 | Spreča | Bosna | BA_BOS_SPR_1C | 65224 | | UMJEREN | UMJEREN | UMJEREN | UMJEREN | DOBAR | UMJEREN | 2 | UMJEREN | LOŠ | LOŠ | 1 | DOBAR | UMJEREN | DOBAR |
| 135 | Spreča kroz jezero Modrac | Bosna | BA_BOS_SPR_2 | 8162 | | | | | NP | NP | UMJEREN | 5 | UMJEREN | LOŠ | LOŠ | 1 | | | |
| 136 | Spreča | Bosna | BA_BOS_SPR_3A | 50356 | | | | | UMJEREN | DOBAR | UMJEREN | 2 | UMJEREN | LOŠ | LOŠ | 1 | | | |
| 137 | Turija | Bosna | BA_BOS_SPR_TUR_1 | 7911 | | | | | UMJEREN | DOBAR | DOBAR | 3 | UMJEREN | DOBAR | UMJEREN | 1 | | | |
| 138 | Turija | Bosna | BA_BOS_SPR_TUR_2 | 10789 | | | | | DOBAR | NP | DOBAR | 2 | DOBAR | DOBAR | DOBAR | 1 | | | |
| 139 | Turija | Bosna | BA_BOS_SPR_TUR_3 | 3305 | | | | | | | | | | | | | | | |
| 140 | Turija | Bosna | BA_BOS_SPR_TUR_4 | 4360 | | | | | | | | | | | | | | | |
| 141 | Lukavac | Bosna | BA_BOS_SPR_TUR_LUK_1 | 14704 | | | | | | | | | | | | | | | |
| 142 | Lukavac | Bosna | BA_BOS_SPR_TUR_LUK_2 | 569 | | | | | | | | | | | | | | | |
| 143 | Bukovica | Bosna | BA_BOS_SPR_TUR_BUK_1 | 23194 | | DOBAR | DOBAR | Nedovoljno podataka | DOBAR | LOŠ | UMJEREN | 1 | UMJEREN | DOBAR | UMJEREN | 1 | VISOK | VISOK | VISOK |
| 144 | Bukovica | Bosna | BA_BOS_SPR_TUR_BUK_2 | 1426 | | | | | | | | | | | | | | | |
| 145 | Brijesnica | Bosna | BA_BOS_SPR_TUR_BRI_1 | 10067 | | DOBAR | DOBAR | Nedovoljno podataka | DOBAR | LOŠ | UMJEREN | 2 | UMJEREN | DOBAR | UMJEREN | 1 | VISOK | VISOK | VISOK |
| 146 | Seona | Bosna | BA_BOS_SPR_TUR_SEONA_1 | 9763 | | DOBAR | DOBAR | Nedovoljno podataka | DOBAR | DOBAR | UMJEREN | 1 | UMJEREN | LOŠ | LOŠ | 1 | VISOK | VISOK | UMJEREN |

| R-br | Vodotok | Riječni podsliv | OZNAKA VT-a PO EUCD_RWB | Duzina VT (m) | Biološki parametri | | | | Ocjena bioloških parametara | Prateći parametri ekološkog statusa | | | Ocjena Ekološkog stanja | Hemijsko stanje | Ocjena stanja, (po monitoringu) | VT-a predmet monitoringa | Režim kiseonika/nutrijenti. Monitoring 2014.-2018. | | |
|------|------------------|-----------------|--------------------------------|---------------|--------------------|------------|------------------------------|---------------------|-----------------------------|-------------------------------------|----------------------------|------------------|-------------------------|-----------------|---------------------------------|--------------------------|--|---------|---------|
| | | | | | Fitoplankton | Fitobentos | Makrobioskrićenja ci bentosa | Ribe | | Specifične zagađujuće materije | Fizičko hemijski parametri | Hidromorfologija | | | | | BPK ₅ | UK.N | UK.P |
| 147 | Oskova | Bosna | BA_BOS_SPR_OSK_1 | 4201 | | | | | UMJEREN | DOBAR | UMJEREN | 4 | UMJEREN | LOŠ | LOŠ | 1 | | | |
| 148 | Oskova | Bosna | BA_BOS_SPR_OSK_2 | 9731 | | | | | LOŠ | DOBAR | UMJEREN | 4 | LOŠ | LOŠ | LOŠ | 1 | | | |
| 149 | Oskova | Bosna | BA_BOS_SPR_OSK_3 | 11082 | | | | | | | | | | | | | | | |
| 150 | Gostelja | Bosna | BA_BOS_SPR_OSK_GOST_1 | 17960 | | | | | UMJEREN | DOBAR | UMJEREN | 4 | UMJEREN | LOŠ | LOŠ | 1 | | | |
| 151 | Suha | Bosna | BA_BOS_SPR_OSK_GOST_SUHA_1 | 8127 | | DOBAR | UMJEREN | UMJEREN | UMJEREN | LOŠ | DOBAR | 3 | UMJEREN | DOBAR | UMJEREN | 1 | VISOK | VISOK | VISOK |
| 152 | Zatoča | Bosna | BA_BOS_SPR_OSK_GOST_ZAT_1 | 6042 | | | | | | | | | | | | | | | |
| 153 | Litva | Bosna | BA_BOS_SPR_OSK_LITVA_1 | 6475 | | UMJEREN | UMJEREN | UMJEREN | UMJEREN | DOBAR | UMJEREN | 4 | UMJEREN | LOŠ | LOŠ | 1 | DOBAR | DOBAR | UMJEREN |
| 154 | Litva | Bosna | BA_BOS_SPR_OSK_LITVA_2 | 3493 | | UMJEREN | SLAB | UMJEREN | SLAB | DOBAR | UMJEREN | 3 | SLAB | DOBAR | SLAB | 1 | DOBAR | VISOK | DOBAR |
| 155 | Sokoluša | Bosna | BA_BOS_SPR_SOK_1 | 2196 | | | | | | | | | | | | | | | |
| 156 | Sokoluša | Bosna | BA_BOS_SPR_SOK_2 | 8902 | | UMJEREN | DOBAR | UMJEREN | UMJEREN | DOBAR | UMJEREN | 3 | UMJEREN | DOBAR | UMJEREN | 1 | VISOK | DOBAR | DOBAR |
| 157 | Jala | Bosna | BA_BOS_SPR_JALA_1 | 8701 | | | | | LOŠ | LOŠ | UMJEREN | 3 | LOŠ | LOŠ | LOŠ | 1 | | | |
| 158 | Jala | Bosna | BA_BOS_SPR_JALA_2 | 21744 | | | | | | | | | | | | | | | |
| 159 | Mramorski potok | Bosna | BA_BOS_SPR_JALA_MRAM.POT_1 | 10027 | | UMJEREN | UMJEREN | UMJEREN | UMJEREN | DOBAR | UMJEREN | 3 | UMJEREN | LOŠ | LOŠ | 1 | UMJEREN | UMJEREN | UMJEREN |
| 160 | Mramorski potok | Bosna | BA_BOS_SPR_JALA_MRAM.POT_3 | 2387 | | | | | | | | | | | | | | | |
| 161 | Joševica | Bosna | BA_BOS_SPR_JALA_JOSEV_1 | 5927 | | | | | | | | | | | | | | | |
| 162 | Joševica | Bosna | BA_BOS_SPR_JALA_JOSEV_2 | 1373 | | | | | | | | | | | | | | | |
| 163 | Joševica | Bosna | BA_BOS_SPR_JALA_JOSEV_3 | 3917 | | DOBAR | UMJEREN | Nedovoljno podataka | UMJEREN | DOBAR | UMJEREN | 2 | UMJEREN | LOŠ | LOŠ | 1 | UMJEREN | DOBAR | UMJEREN |
| 164 | Solina | Bosna | BA_BOS_SPR_JALA_SOL_1 | 10224 | | UMJEREN | UMJEREN | Nedovoljno podataka | UMJEREN | DOBAR | UMJEREN | 4 | UMJEREN | DOBAR | UMJEREN | 1 | DOBAR | DOBAR | DOBAR |
| 165 | Gribaja | Bosna | BA_BOS_SPR_GRI_1 | 22930 | | | | | SLAB | DOBAR | UMJEREN | 2 | SLAB | LOŠ | LOŠ | 1 | | | |
| 166 | Gribaja | Bosna | BA_BOS_SPR_GRI_3 | 2092 | | | | | | | | | | | | | | | |
| 167 | Mala Spreča | Bosna | BA_BOS_SPR_MSPR_1 | 14384 | | | UMJEREN | | UMJEREN | DOBAR | DOBAR | 1 | UMJEREN | DOBAR | UMJEREN | 1 | DOBAR | DOBAR | DOBAR |
| 168 | Lukavica | Bosna | BA_BOS_LUK_2B | 16323 | | | | | | | | | | | | | | | |
| 169 | Usora | Bosna | BA_BOS_USO_1B | 19074 | | UMJEREN | DOBAR | | UMJEREN | DOBAR | UMJEREN | 3 | UMJEREN | DOBAR | UMJEREN | 1 | VISOK | VISOK | VISOK |
| 170 | Tešanjka | Bosna | BA_BOS_USO_TES_1 | 5644 | | DOBAR | UMJEREN | UMJEREN | UMJEREN | LOŠ | UMJEREN | 3 | UMJEREN | LOŠ | LOŠ | 1 | DOBAR | DOBAR | UMJEREN |
| 171 | Tešanjka | Bosna | BA_BOS_USO_TES_2 | 5785 | | UMJEREN | UMJEREN | UMJEREN | UMJEREN | DOBAR | UMJEREN | 4 | UMJEREN | LOŠ | LOŠ | 1 | UMJEREN | UMJEREN | UMJEREN |
| 172 | Tešanjka | Bosna | BA_BOS_USO_TES_4 | 793 | | UMJEREN | UMJEREN | UMJEREN | UMJEREN | DOBAR | UMJEREN | 3 | UMJEREN | DOBAR | UMJEREN | 1 | DOBAR | DOBAR | UMJEREN |
| 173 | Trebačka rijeka | Bosna | BA_BOS_USO_TES_TREB.RIJ_1 | 12044 | | DOBAR | UMJEREN | UMJEREN | UMJEREN | DOBAR | DOBAR | 1 | UMJEREN | DOBAR | UMJEREN | 1 | VISOK | VISOK | DOBAR |
| 174 | Blatnica | Bosna | BA_BOS_USO_V.USO_BLA_1 | 524 | | | | | | | | | | | | | | | |
| 175 | Jezeracka rijeka | Bosna | BA_BOS_USO_V.USO_BLA_JEZ.RIJ_1 | 5940 | | | | | | | | | | | | | | | |
| 176 | Stupnica | Bosna | BA_BOS_USO_V.USO_BLA_STU_1 | 6405 | | | | | | | | | | | | | | | |
| 177 | Željeznica | Bosna | BA_BOS_ZELJ_1 | 6304 | | UMJEREN | UMJEREN | UMJEREN | UMJEREN | DOBAR | DOBAR | 4 | UMJEREN | LOŠ | LOŠ | 1 | VISOK | VISOK | DOBAR |
| 178 | Željeznica | Bosna | BA_BOS_ZELJ_2A | 390 | | | | | DOBAR | NP | DOBAR | 3 | DOBAR | DOBAR | DOBAR | 1 | | | |
| 179 | Željeznica | Bosna | BA_BOS_ZELJ_3B | 4666 | | | | | DOBAR | NP | VISOK | 4 | DOBAR | LOŠ | LOŠ | 1 | | | |
| 180 | Željeznica | Bosna | BA_BOS_ZELJ_4A | 4396 | | | | | | | | | | | | | | | |
| 181 | Tilava | Bosna | BA_BOS_ZELJ_TIL_1 | 3775 | | | | | DOBAR | DOBAR | UMJEREN | 3 | UMJEREN | DOBAR | UMJEREN | 1 | | | |
| 182 | Bijela | Bosna | BA_BOS_ZELJ_BIJELA_1 | 11695 | | DOBAR | | | DOBAR | DOBAR | DOBAR | 1 | DOBAR | DOBAR | DOBAR | 1 | DOBAR | VISOK | VISOK |
| 183 | Presjenica | Bosna | BA_BOS_ZELJ_BIJELA_PRES_1 | 12455 | | | | | | | | | | | | | | | |
| 184 | Crna rijeka | Bosna | BA_BOS_ZELJ_CRNA.RIJ_1 | 766 | | DOBAR | | | DOBAR | DOBAR | VISOK | 1 | DOBAR | DOBAR | DOBAR | 1 | VISOK | VISOK | VISOK |
| 185 | Crna rijeka | Bosna | BA_BOS_ZELJ_CRNA.RIJ_3 | 15014 | | | | | | | | | | | | | | | |
| 186 | Bioštica | Bosna | BA_BOS_KRI_BIO_1 | 10627 | | | | | UMJEREN | NP | UMJEREN | 2 | UMJEREN | DOBAR | UMJEREN | 1 | | | |

| R-br | Vodotok | Riječni podsliv | OZNAKA VT-a PO EUCD_RWB | Duzina VT (m) | Biološki parametri | | | | Ocjena bioloških parametara | Prateći parametri ekološkog statusa | | | Ocjena Ekološkog stanja | Hemijsko stanje | Ocjena stanja, (po monitoringu) | VT-a predmet monitoringa | Režim kiseonika/nutrijenti. Monitoring 2014.-2018. | | |
|------|---------------------|-----------------|--------------------------|---------------|--------------------|------------|-----------------------------|---------------------|-----------------------------|-------------------------------------|----------------------------|------------------|-------------------------|-----------------|---------------------------------|--------------------------|--|-------|-------|
| | | | | | Fitoplankton | Fitobentos | Makrobeskičmenja ci bentosa | Ribe | | Specifične zagađujuće materije | Fizičko hemijski parametri | Hidromorfologija | | | | | BPK ₅ | UK.N | UK.P |
| 187 | Stupčanica | Bosna | BA_BOS_KRI_STUP_1 | 22505 | | DOBAR | DOBAR | DOBAR | DOBAR | DOBAR | VISOK | 1 | DOBAR | LOŠ | LOŠ | 1 | VISOK | VISOK | VISOK |
| 188 | Krivaja | Bosna | BA_BOS_KRI_1 | 61747 | | DOBAR | DOBAR | Nedovoljno podataka | DOBAR | DOBAR | DOBAR | 2 | DOBAR | DOBAR | DOBAR | 1 | VISOK | VISOK | VISOK |
| 189 | Krivaja | Bosna | BA_BOS_KRI_3 | 6472 | | | | | DOBAR | NP | DOBAR | 2 | DOBAR | DOBAR | DOBAR | 1 | | | |
| 190 | Krivaja | Bosna | BA_BOS_KRI_4 | 4742 | | | | | DOBAR | DOBAR | UMJEREN | 1 | UMJEREN | DOBAR | UMJEREN | 1 | | | |
| 191 | Duboštica | Bosna | BA_BOS_KRI_DUB_1 | 12496 | | | | | | | | | | | | | | | |
| 192 | Tribija | Bosna | BA_BOS_KRI_TRI_1 | 15458 | | | | | | | | | | | | | | | |
| 193 | Ribnica | Bosna | BA_BOS_KRI_RIB_1 | 7589 | | | | | | | | | | | | | | | |
| 194 | Velika Ribnica | Bosna | BA_BOS_KRI_RIB_2 | 2765 | | | | | | | | | | | | | | | |
| 195 | Župeljeva | Bosna | BA_BOS_KRI_ZUP_1 | 16401 | | | | | | | | | | | | | | | |
| 196 | Očevlja | Bosna | BA_BOS_KRI_OCE_1 | 1520 | | | | | | | | | | | | | | | |
| 197 | Očevlja | Bosna | BA_BOS_KRI_OCE_2 | 10543 | | | | | | | | | | | | | | | |
| 198 | Orlja | Bosna | BA_BOS_KRI_OCE_ORLJA_1 | 4463 | | DOBAR | DOBAR | VISOK | DOBAR | DOBAR | DOBAR | 2 | DOBAR | DOBAR | DOBAR | 1 | DOBAR | VISOK | VISOK |
| 199 | Jablanica | Bosna | BA_BOS_KRI_STUP_JABL_1 | 11863 | | | | | | | | | | | | | | | |
| 200 | Blatnica | Bosna | BA_BOS_KRI_BIO_BLA_2 | 3939 | | | | | | | | | | | | | | | |
| 201 | Lašva | Bosna | BA_BOS_LAS_1 | 19162 | | DOBAR | DOBAR | Nedovoljno podataka | DOBAR | DOBAR | DOBAR | 3 | DOBAR | LOŠ | LOŠ | 1 | DOBAR | VISOK | DOBAR |
| 202 | Lašva | Bosna | BA_BOS_LAS_3 | 11736 | | | | | UMJEREN | NP | DOBAR | 2 | UMJEREN | LOŠ | LOŠ | 1 | | | |
| 203 | Lašva | Bosna | BA_BOS_LAS_4 | 21754 | | | | | UMJEREN | NP | UMJEREN | 3 | UMJEREN | DOBAR | UMJEREN | 1 | | | |
| 204 | Lašva | Bosna | BA_BOS_LAS_5 | 2133 | | | | | DOBAR | NP | DOBAR | 1 | DOBAR | LOŠ | LOŠ | 1 | | | |
| 205 | Bila | Bosna | BA_BOS_LAS_BILA_1 | 8159 | | | | | DOBAR | NP | DOBAR | 3 | DOBAR | DOBAR | DOBAR | 1 | | | |
| 206 | Bila | Bosna | BA_BOS_LAS_BILA_3 | 5564 | | | | | | | | | | | | | | | |
| 207 | Bila | Bosna | BA_BOS_LAS_BILA_4 | 16681 | | | | | | | | | | | | | | | |
| 208 | Kozica | Bosna | BA_BOS_LAS_KOZ_1 | 14752 | | | | | DOBAR | NP | UMJEREN | 2 | UMJEREN | LOŠ | LOŠ | 1 | | | |
| 209 | Kozica | Bosna | BA_BOS_LAS_KOZ_3 | 15162 | | | | | | | | | | | | | | | |
| 210 | Kruščica | Bosna | BA_BOS_LAS_KRU_1 | 7007 | | DOBAR | DOBAR | Nedovoljno podataka | DOBAR | LOŠ | VISOK | 3 | UMJEREN | DOBAR | UMJEREN | 1 | VISOK | VISOK | VISOK |
| 211 | Kruščica | Bosna | BA_BOS_LAS_KRU_2 | 5515 | | | | | | | | | | | | | | | |
| 212 | Tromošnica | Bosna | BA_BOS_LAS_KRU_3 | 4069 | | | | | | | | | | | | | | | |
| 213 | Grlovnica | Bosna | BA_BOS_LAS_GRL_1 | 5990 | | | | | UMJEREN | NP | UMJEREN | 3 | UMJEREN | DOBAR | UMJEREN | 1 | | | |
| 214 | Grlovnica | Bosna | BA_BOS_LAS_GRL_2 | 16645 | | | | | | | | | | | | | | | |
| 215 | Komarščica | Bosna | BA_BOS_LAS_KOM_1 | 9204 | | DOBAR | DOBAR | VISOK | DOBAR | DOBAR | DOBAR | 2 | DOBAR | DOBAR | DOBAR | 1 | DOBAR | VISOK | DOBAR |
| 216 | Komarščica | Bosna | BA_BOS_LAS_KOM_2 | 1729 | | | | | | | | | | | | | | | |
| 217 | Ivančica | Bosna | BA_BOS_LAS_KOZ_IVA_1 | 8697 | | DOBAR | DOBAR | Nedovoljno podataka | DOBAR | DOBAR | VISOK | 3 | DOBAR | DOBAR | DOBAR | 1 | VISOK | VISOK | VISOK |
| 218 | Ivančica-Crni potok | Bosna | BA_BOS_LAS_KOZ_IVA_3 | 2104 | | | | | | | | | | | | | | | |
| 219 | Kozica | Bosna | BA_BOS_LAS_BILA_KOZ_1 | 1993 | | | | | | | | | | | | | | | |
| 220 | Kozica | Bosna | BA_BOS_LAS_BILA_KOZ_2 | 8434 | | | | | | | | | | | | | | | |
| 221 | Jasenica | Bosna | BA_BOS_LAS_BILA_JAS_1 | 17104 | | DOBAR | DOBAR | | DOBAR | DOBAR | DOBAR | 1 | DOBAR | DOBAR | DOBAR | 1 | DOBAR | VISOK | DOBAR |
| 222 | Rogačička rijeka | Bosna | BA_BOS_LAS_BILA_ROG.RJ_1 | 5645 | | UMJEREN | UMJEREN | | UMJEREN | DOBAR | DOBAR | 1 | UMJEREN | DOBAR | UMJEREN | 1 | VISOK | VISOK | DOBAR |
| 223 | Rijeka-Jaginca | Bosna | BA_BOS_LAS_GRL_JAG_1 | 1230 | | | | | | | | | | | | | | | |
| 224 | Rijeka-Jaginca | Bosna | BA_BOS_LAS_GRL_JAG_2 | 3769 | | DOBAR | UMJEREN | VISOK | UMJEREN | LOŠ | DOBAR | 4 | UMJEREN | DOBAR | UMJEREN | 1 | DOBAR | VISOK | DOBAR |
| 225 | Jaginca | Bosna | BA_BOS_LAS_GRL_JAG_3 | 4393 | | | | | | | | | | | | | | | |
| 226 | Jaginca | Bosna | BA_BOS_LAS_GRL_JAG_4 | 3122 | | | | | | | | | | | | | | | |
| 227 | Fojnička rijeka | Bosna | BA_BOS_FOJ.R_1 | 2496 | | DOBAR | DOBAR | DOBAR | DOBAR | DOBAR | VISOK | 3 | DOBAR | LOŠ | LOŠ | 1 | VISOK | VISOK | VISOK |
| 228 | Fojnička rijeka | Bosna | BA_BOS_FOJ.R_2 | 11247 | | | | | | | | | | | | | | | |
| 229 | Fojnička rijeka | Bosna | BA_BOS_FOJ.R_3 | 3454 | | | | | | | | | | | | | | | |

| R-br | Vodotok | Riječni podsliv | OZNAKA VT-a PO EUCD_RWB | Duzina VT (m) | Biološki parametri | | | | Ocjena bioloških parametara | Prateći parametri ekološkog statusa | | | Ocjena Ekološkog stanja | Hemijsko stanje | Ocjena stanja, (po monitoringu) | VT-a predmet monitoringa | Režim kiseonika/nutrijenti. Monitoring 2014.-2018. | | |
|------|-------------------------------|-----------------|------------------------------|---------------|--------------------|------------|-----------------------------|---------------------|-----------------------------|-------------------------------------|----------------------------|------------------|-------------------------|-----------------|---------------------------------|--------------------------|--|-------|-------|
| | | | | | Fitoplankton | Fitobentos | Makrobeskicmenja ci bentosa | Ribe | | Specifične zagađujuće materije | Fizičko hemijski parametri | Hidromorfologija | | | | | BPK ₅ | UK.N | UK.P |
| 230 | Fojnička rijeka | Bosna | BA_BOS_FOJ.R_4 | 4755 | | | | | | | | | | | | | | | |
| 231 | Fojnička rijeka | Bosna | BA_BOS_FOJ.R_5 | 10674 | | | | | | | | | | | | | | | |
| 232 | Dragača | Bosna | BA_BOS_FOJ.R_DRA_1 | 8187 | | DOBAR | DOBAR | VISOK | DOBAR | DOBAR | DOBAR | 2 | DOBAR | DOBAR | DOBAR | 1 | DOBAR | VISOK | VISOK |
| 233 | Željeznica | Bosna | BA_BOS_FOJ.R_ZELJ_1 | 20673 | | | | | | | | | | | | | | | |
| 234 | Mlava | Bosna | BA_BOS_FOJ.R_MLA_1 | 11774 | | DOBAR | UMJEREN | UMJEREN | UMJEREN | LOŠ | UMJEREN | 2 | UMJEREN | LOŠ | LOŠ | 1 | VISOK | VISOK | VISOK |
| 235 | Mlava | Bosna | BA_BOS_FOJ.R_MLA_3 | 2908 | | DOBAR | SLAB | UMJEREN | SLAB | LOŠ | UMJEREN | 1 | SLAB | LOŠ | LOŠ | 1 | DOBAR | VISOK | VISOK |
| 236 | Lepenica | Bosna | BA_BOS_FOJ.R_LEP_1 | 1833 | | | | | UMJEREN | DOBAR | UMJEREN | 5 | UMJEREN | DOBAR | UMJEREN | 1 | | | |
| 237 | Lepenica | Bosna | BA_BOS_FOJ.R_LEP_2 | 7248 | | | | | DOBAR | DOBAR | DOBAR | 1 | DOBAR | LOŠ | LOŠ | 1 | | | |
| 238 | Lepenica | Bosna | BA_BOS_FOJ.R_LEP_3 | 8121 | | | | | | | | | | | | | | | |
| 239 | Kreševka | Bosna | BA_BOS_FOJ.R_LEP_KRE_1 | 2414 | | DOBAR | DOBAR | VISOK | DOBAR | DOBAR | DOBAR | 3 | DOBAR | DOBAR | DOBAR | 1 | DOBAR | VISOK | VISOK |
| 240 | Kreševka | Bosna | BA_BOS_FOJ.R_LEP_KRE_2 | 10654 | | DOBAR | DOBAR | DOBAR | DOBAR | DOBAR | UMJEREN | 3 | UMJEREN | DOBAR | UMJEREN | 1 | VISOK | VISOK | DOBAR |
| 241 | Bijela rijeka | Bosna | BA_BOS_FOJ.R_LEP_B.RIJ_1 | 3555 | | | | | | | | | | | | | | | |
| 242 | Bijela rijeka | Bosna | BA_BOS_FOJ.R_LEP_B.RIJ_2 | 533 | | | | | | | | | | | | | | | |
| 243 | Kalašnica | Bosna | BA_BOS_FOJ.R_LEP_B.RIJ_KAL_1 | 7448 | | DOBAR | DOBAR | Nedovoljno podataka | DOBAR | DOBAR | DOBAR | 2 | DOBAR | DOBAR | DOBAR | 1 | DOBAR | VISOK | VISOK |
| 244 | Korča | Bosna | BA_BOS_FOJ_LEP_B.RIJ_KOR_1 | 9326 | | DOBAR | DOBAR | DOBAR | DOBAR | DOBAR | DOBAR | 2 | DOBAR | DOBAR | DOBAR | 1 | DOBAR | VISOK | DOBAR |
| 245 | Bjelašnica | Bosna | BA_BOS_FOJ_LEP_B.RIJ_BJ_1 | 9578 | | | | | | | | | | | | | | | |
| 246 | Crna rijeka | Bosna | BA_BOS_FOJ.R_LEP_C.RIJ_1 | 12835 | | | | | | | | | | | | | | | |
| 247 | Lepenica | Bosna | BA_BOS_FOJ.R_LEP_4 | 6755 | | | | | | | | | | | | | | | |
| 248 | Misoča | Bosna | BA_BOS_MIS_1 | 4597 | | DOBAR | DOBAR | DOBAR | DOBAR | DOBAR | DOBAR | 4 | DOBAR | LOŠ | LOŠ | 1 | VISOK | VISOK | VISOK |
| 249 | Misoča | Bosna | BA_BOS_MIS_2 | 21215 | | DOBAR | DOBAR | DOBAR | DOBAR | DOBAR | DOBAR | 2 | DOBAR | DOBAR | DOBAR | 1 | DOBAR | VISOK | VISOK |
| 250 | Blaža | Bosna | BA_BOS_MIS_BLAZA_1 | 15642 | | | | | | | | | | | | | | | |
| 251 | Stavnja | Bosna | BA_BOS_STAV_1 | 8666 | | UMJEREN | UMJEREN | UMJEREN | UMJEREN | DOBAR | UMJEREN | 2 | UMJEREN | LOŠ | LOŠ | 1 | DOBAR | DOBAR | DOBAR |
| 252 | Stavnja | Bosna | BA_BOS_STAV_2 | 26749 | | DOBAR | DOBAR | Nedovoljno podataka | DOBAR | NP | DOBAR | 2 | DOBAR | DOBAR | DOBAR | 1 | | | |
| 253 | Mala rijeka | Bosna | BA_BOS_STAV_MALA.RIJ_1 | 10056 | | UMJEREN | UMJEREN | DOBAR | UMJEREN | DOBAR | DOBAR | 1 | UMJEREN | DOBAR | UMJEREN | 1 | DOBAR | VISOK | VISOK |
| 254 | Ribnica | Bosna | BA_BOS_RIB_1 | 10253 | | DOBAR | DOBAR | Nedovoljno podataka | DOBAR | LOŠ | UMJEREN | 4 | UMJEREN | LOŠ | LOŠ | 1 | VISOK | VISOK | DOBAR |
| 255 | Ribnica | Bosna | BA_BOS_RIB_2 | 12823 | | DOBAR | DOBAR | Nedovoljno podataka | DOBAR | DOBAR | DOBAR | 3 | DOBAR | DOBAR | DOBAR | 1 | DOBAR | VISOK | VISOK |
| 256 | Zgošća | Bosna | BA_BOS_ZGO_1 | 1297 | | DOBAR | SLAB | UMJEREN | SLAB | DOBAR | UMJEREN | 4 | SLAB | DOBAR | SLAB | 1 | DOBAR | DOBAR | DOBAR |
| 257 | Zgošća | Bosna | BA_BOS_ZGO_2 | 4041 | | DOBAR | UMJEREN | UMJEREN | UMJEREN | DOBAR | UMJEREN | 3 | UMJEREN | LOŠ | LOŠ | 1 | DOBAR | VISOK | VISOK |
| 258 | Zgošća | Bosna | BA_BOS_ZGO_3 | 1858 | | DOBAR | DOBAR | Nedovoljno podataka | DOBAR | DOBAR | UMJEREN | 1 | UMJEREN | LOŠ | LOŠ | 1 | DOBAR | VISOK | VISOK |
| 259 | Trstionica | Bosna | BA_BOS_TRST_1 | 9648 | | DOBAR | UMJEREN | UMJEREN | UMJEREN | DOBAR | UMJEREN | 3 | UMJEREN | LOŠ | LOŠ | 1 | VISOK | VISOK | DOBAR |
| 260 | Trstionica | Bosna | BA_BOS_TRST_2 | 16334 | | | | | | | | | | | | | | | |
| 261 | Trstionica | Bosna | BA_BOS_TRST_4 | 7083 | | | | | | | | | | | | | | | |
| 262 | Bukovica | Bosna | BA_BOS_TRST_BUK_1 | 16324 | | DOBAR | DOBAR | DOBAR | DOBAR | DOBAR | DOBAR | 3 | DOBAR | DOBAR | DOBAR | 1 | VISOK | VISOK | VISOK |
| 263 | Goruša | Bosna | BA_BOS_GOR_1 | 8158 | | DOBAR | DOBAR | Nedovoljno podataka | DOBAR | LOŠ | UMJEREN | 2 | UMJEREN | LOŠ | LOŠ | 1 | VISOK | VISOK | VISOK |
| 264 | Goruša-Podvinjski potok | Bosna | BA_BOS_GOR_2 | 10274 | | DOBAR | UMJEREN | UMJEREN | UMJEREN | DOBAR | UMJEREN | 2 | UMJEREN | LOŠ | LOŠ | 1 | DOBAR | VISOK | VISOK |
| 265 | Goruša-Podvinjski potok | Bosna | BA_BOS_GOR_3 | 1578 | | | | | | | | | | | | | | | |
| 266 | Radovanjska rijeka | Bosna | BA_BOS_RAD.RIJ_1 | 8524 | | DOBAR | DOBAR | Nedovoljno podataka | DOBAR | DOBAR | UMJEREN | 2 | UMJEREN | LOŠ | LOŠ | 1 | VISOK | VISOK | DOBAR |
| 267 | Radovanjska-Kondžilska rijeka | Bosna | BA_BOS_RAD.RIJ_2 | 6086 | | | | | | | | | | | | | | | |

| R-br | Vodotok | Riječni podsliv | OZNAKA VT-a PO EUCD_RWB | Duzina VT (m) | Biološki parametri | | | | Ocjena bioloških parametara | Prateći parametri ekološkog statusa | | | Ocjena Ekološkog stanja | Hemijsko stanje | Ocjena stanja, (po monitoringu) | VT-a predmet monitoringa | Režim kiseonika/nutrijenti. Monitoring 2014.-2018. | | |
|------|-------------------|-----------------|---------------------------|---------------|--------------------|------------|----------------------|---------------------|-----------------------------|-------------------------------------|----------------------------|------------------|-------------------------|-----------------|---------------------------------|--------------------------|--|-------|---------|
| | | | | | Fitoplankton | Fitobentos | Makrobioskicijentost | Ribe | | Specifične zagađujuće materije | Fizičko hemijski parametri | Hidromorfologija | | | | | BPK ₅ | UK.N | UK.P |
| 268 | Kočeva | Bosna | BA_BOS_KOC_1 | 10147 | | DOBAR | DOBAR | Nedovoljno podataka | DOBAR | LOŠ | UMJEREN | 3 | UMJEREN | LOŠ | LOŠ | 1 | DOBAR | VISOK | UMJEREN |
| 269 | Kočeva | Bosna | BA_BOS_KOC_2 | 4209 | | DOBAR | DOBAR | Nedovoljno podataka | DOBAR | DOBAR | UMJEREN | 2 | UMJEREN | LOŠ | LOŠ | 1 | DOBAR | DOBAR | UMJEREN |
| 270 | Babina rijeka | Bosna | BA_BOS_BAB.RIJ_1 | 9739 | | DOBAR | DOBAR | DOBAR | DOBAR | LOŠ | UMJEREN | 3 | UMJEREN | LOŠ | LOŠ | 1 | VISOK | VISOK | DOBAR |
| 271 | Babina rijeka | Bosna | BA_BOS_BAB.RIJ_3 | 2202 | | | | | | | | | | | | | | | |
| 272 | Babina rijeka | Bosna | BA_BOS_BAB.RIJ_4 | 6240 | | | | | | | | | | | | | | | |
| 273 | Seočka rijeka | Bosna | BA_BOS_BAB.RIJ_SEOC.RIJ_1 | 1679 | | DOBAR | DOBAR | Nedovoljno podataka | DOBAR | DOBAR | VISOK | 2 | DOBAR | DOBAR | DOBAR | 1 | VISOK | VISOK | VISOK |
| 274 | Seočka rijeka | Bosna | BA_BOS_BAB.RIJ_SEOC.RIJ_2 | 11073 | | | | | | | | | | | | | | | |
| 275 | Gračanička rijeka | Bosna | BA_BOS_GRA.RIJ_1 | 869 | | DOBAR | UMJEREN | UMJEREN | UMJEREN | LOŠ | UMJEREN | 4 | UMJEREN | LOŠ | LOŠ | 1 | DOBAR | VISOK | DOBAR |
| 276 | Gračanička rijeka | Bosna | BA_BOS_GRA.RIJ_2 | 6741 | | DOBAR | DOBAR | Nedovoljno podataka | DOBAR | DOBAR | UMJEREN | 3 | UMJEREN | LOŠ | LOŠ | 1 | DOBAR | VISOK | UMJEREN |
| 277 | Bistričak | Bosna | BA_BOS_BISTRICAK_1 | 6002 | | DOBAR | DOBAR | DOBAR | DOBAR | LOŠ | UMJEREN | 4 | UMJEREN | LOŠ | LOŠ | 1 | DOBAR | VISOK | UMJEREN |
| 278 | Željeznica | Bosna | BA_BOS_ZELJEZ_1 | 5740 | | DOBAR | DOBAR | Nedovoljno podataka | DOBAR | LOŠ | UMJEREN | 4 | UMJEREN | LOŠ | LOŠ | 1 | VISOK | VISOK | UMJEREN |
| 279 | Željeznica | Bosna | BA_BOS_ZELJEZ_2 | 2176 | | DOBAR | DOBAR | Nedovoljno podataka | DOBAR | DOBAR | UMJEREN | 3 | UMJEREN | LOŠ | LOŠ | 1 | DOBAR | VISOK | DOBAR |
| 280 | Papratnica | Bosna | BA_BOS_PAPR_1 | 6315 | | DOBAR | DOBAR | Nedovoljno podataka | DOBAR | LOŠ | UMJEREN | 3 | UMJEREN | LOŠ | LOŠ | 1 | DOBAR | VISOK | VISOK |
| 281 | Gostović | Bosna | BA_BOS_GOS_1 | 3461 | | DOBAR | DOBAR | Nedovoljno podataka | DOBAR | DOBAR | VISOK | 2 | DOBAR | DOBAR | DOBAR | 1 | VISOK | VISOK | VISOK |
| 282 | Gostović | Bosna | BA_BOS_GOS_2 | 6810 | | DOBAR | DOBAR | Nedovoljno podataka | DOBAR | DOBAR | VISOK | 2 | DOBAR | DOBAR | DOBAR | 1 | VISOK | VISOK | VISOK |
| 283 | Gostovic | Bosna | BA_BOS_GOS_3 | 7062 | | | | | | | | | | | | | | | |
| 284 | Lužnica | Bosna | BA_BOS_GOS_LUZ_1 | 5374 | | DOBAR | DOBAR | Nedovoljno podataka | DOBAR | DOBAR | VISOK | 3 | DOBAR | DOBAR | DOBAR | 1 | VISOK | VISOK | VISOK |
| 285 | Lužnica | Bosna | BA_BOS_GOS_LUZ_2 | 14410 | | | | | | | | | | | | | | | |
| 286 | Suha | Bosna | BA_BOS_GOS_SUHA_1 | 13245 | | DOBAR | DOBAR | Nedovoljno podataka | DOBAR | DOBAR | VISOK | 1 | DOBAR | DOBAR | DOBAR | 1 | VISOK | VISOK | VISOK |
| 287 | Otežna | Bosna | BA_BOS_GOS_OTEZ_1 | 18021 | | DOBAR | DOBAR | Nedovoljno podataka | DOBAR | DOBAR | DOBAR | 2 | DOBAR | DOBAR | DOBAR | 1 | DOBAR | VISOK | VISOK |
| 288 | Trbušnica | Bosna | BA_BOS_GOS_TRB_1 | 6724 | | | | | | | | | | | | | | | |
| 289 | Pepelarska rijeka | Bosna | BA_BOS_PEP.RIJ_1 | 12904 | | DOBAR | UMJEREN | UMJEREN | UMJEREN | LOŠ | DOBAR | 3 | UMJEREN | LOŠ | LOŠ | 1 | DOBAR | VISOK | VISOK |
| 290 | Lješnica | Bosna | BA_BOS_LJES_1 | 9024 | | DOBAR | DOBAR | Nedovoljno podataka | DOBAR | DOBAR | DOBAR | 3 | DOBAR | LOŠ | LOŠ | 1 | VISOK | VISOK | DOBAR |
| 291 | Lješnica | Bosna | BA_BOS_LJES_3 | 9541 | | | | | | | | | | | | | | | |
| 292 | Lješnica | Bosna | BA_BOS_LJES_4 | 4589 | | | | | | | | | | | | | | | |
| 293 | Lješnica | Bosna | BA_BOS_LJES_5 | 3259 | | | | | | | | | | | | | | | |
| 294 | Rujnica | Bosna | BA_BOS_RUJ_1 | 19533 | | DOBAR | DOBAR | DOBAR | DOBAR | LOŠ | DOBAR | 2 | UMJEREN | LOŠ | LOŠ | 1 | DOBAR | VISOK | VISOK |
| 295 | Bočinja | Bosna | BA_BOS_BOC_1 | 10720 | | DOBAR | DOBAR | DOBAR | DOBAR | LOŠ | DOBAR | 1 | UMJEREN | LOŠ | LOŠ | 1 | DOBAR | VISOK | VISOK |
| 296 | Jablanica | Bosna | BA_BOS_JABL_1 | 3577 | | DOBAR | DOBAR | DOBAR | DOBAR | LOŠ | DOBAR | 3 | UMJEREN | LOŠ | LOŠ | 1 | VISOK | VISOK | VISOK |
| 297 | Jablanica | Bosna | BA_BOS_JABL_2 | 943 | | | | | | | | | | | | | | | |
| 298 | Jablanica | Bosna | BA_BOS_JABL_3 | 9437 | | DOBAR | DOBAR | Nedovoljno podataka | DOBAR | DOBAR | DOBAR | 2 | DOBAR | DOBAR | DOBAR | 1 | DOBAR | VISOK | VISOK |
| 299 | Rakovac | Bosna | BA_BOS_JABL_RAK_1 | 1212 | | DOBAR | UMJEREN | UMJEREN | UMJEREN | DOBAR | DOBAR | 3 | UMJEREN | DOBAR | UMJEREN | 1 | VISOK | VISOK | VISOK |
| 300 | Rakovac | Bosna | BA_BOS_JABL_RAK_2 | 9039 | | | | | | | | | | | | | | | |
| 301 | Ljubina | Bosna | BA_BOS_LJUB_1 | 17343 | | | | | DOBAR | NP | UMJEREN | 2 | UMJEREN | LOŠ | LOŠ | 1 | | | |
| 302 | Ljubina | Bosna | BA_BOS_LJUB_3 | 8769 | | | | | | | | | | | | | | | |

| R-br | Vodotok | Riječni podsliv | OZNAKA VT-a PO EUCD_RWB | Duzina VT (m) | Biološki parametri | | | | Ocjena bioloških parametara | Prateći parametri ekološkog statusa | | | Ocjena Ekološkog stanja | Hemijsko stanje | Ocjena stanja, (po monitoringu) | VT-a predmet monitoringa | Režim kiseonika/nutrijenti. Monitoring 2014.-2018. | | |
|------|------------------|-----------------|--------------------------|---------------|--------------------|------------|----------------------------|---------------------|-----------------------------|-------------------------------------|----------------------------|------------------|-------------------------|-----------------|---------------------------------|--------------------------|--|---------|---------|
| | | | | | Fitoplankton | Fitobentos | Makrobeskičmenjaci bentosa | Ribe | | Specifične zagađujuće materije | Fizičko hemijski parametri | Hidromorfologija | | | | | BPK ₅ | UK.N | UK.P |
| 303 | Rača | Bosna | BA_BOS_LIUB_RACA_1 | 4007 | | DOBAR | DOBAR | VISOK | DOBAR | DOBAR | DOBAR | 1 | DOBAR | DOBAR | DOBAR | 1 | DOBAR | VISOK | VISOK |
| 304 | Rača | Bosna | BA_BOS_LIUB_RACA_3 | 3531 | | | | | | | | | | | | | | | |
| 305 | Vogošća | Bosna | BA_BOS_VOG_1 | 1920 | | DOBAR | UMJEREN | UMJEREN | UMJEREN | LOŠ | UMJEREN | 5 | UMJEREN | LOŠ | LOŠ | 1 | UMJEREN | UMJEREN | UMJEREN |
| 306 | Vogošća | Bosna | BA_BOS_VOG_2 | 12807 | | DOBAR | DOBAR | VISOK | DOBAR | DOBAR | DOBAR | 2 | DOBAR | LOŠ | LOŠ | 1 | DOBAR | VISOK | VISOK |
| 307 | Perački potok | Bosna | BA_BOS_VOG_4 | 2091 | | | | | | | | | | | | | | | |
| 308 | Zujevina | Bosna | BA_BOS_ZUJ_1 | 3373 | | DOBAR | UMJEREN | UMJEREN | UMJEREN | DOBAR | DOBAR | 3 | UMJEREN | DOBAR | UMJEREN | 1 | VISOK | VISOK | VISOK |
| 309 | Zujevina | Bosna | BA_BOS_ZUJ_2 | 7289 | | | | | | | | | | | | | | | |
| 310 | Zujevina | Bosna | BA_BOS_ZUJ_4 | 4695 | | | | | | | | | | | | | | | |
| 311 | Zujevina | Bosna | BA_BOS_ZUJ_5 | 2265 | | | | | | | | | | | | | | | |
| 312 | Trnava | Bosna | BA_BOS_ZUJ_TRN_1 | 1284 | | | | | | | | | | | | | | | |
| 313 | Trnava | Bosna | BA_BOS_ZUJ_TRN_2 | 5414 | | | | | | | | | | | | | | | |
| 314 | Rakovica | Bosna | BA_BOS_ZUJ_TRN_RAK_1 | 6162 | | DOBAR | UMJEREN | UMJEREN | UMJEREN | DOBAR | UMJEREN | 4 | UMJEREN | LOŠ | LOŠ | 1 | UMJEREN | DOBAR | UMJEREN |
| 315 | Rakovica | Bosna | BA_BOS_ZUJ_TRN_RAK_2 | 2987 | | DOBAR | DOBAR | Nedovoljno podataka | DOBAR | LOŠ | DOBAR | 3 | UMJEREN | LOŠ | LOŠ | 1 | VISOK | VISOK | VISOK |
| 316 | Duboki potok | Bosna | BA_BOS_USO_DUBOKIPOTOK_1 | 8245 | | | | | | | | | | | | | | | |
| 317 | Bistricka rijeka | Bosna | BA_BOS_BISTRICKA.RIJ_1 | 6589 | | | | | | | | | | | | | | | |

Σ VT-a=

173

| | | | | | | | | | | | | | | | | | | | |
|-----|------------------|-------|----------------------------------|-------|--|-------|-------|---------------------|-------|-------|-------|---|---------|-------|-------|---|-------|-------|-------|
| 318 | Bahovski potok | Drina | BA_DR_OSA_BAHOVSKIPOTOK_1 | 3908 | | | | | | | | | | | | | | | |
| 319 | Mazlinska rijeka | Drina | BA_DR_KOLUNSKA_MAZLINSKARIJEKA_1 | 3665 | | | | | | | | | | | | | | | |
| 320 | Ljaljicki potok | Drina | BA_DR_KOLUNSKA_LJALJICKIPOTOK_1 | 6790 | | | | | | | | | | | | | | | |
| 321 | Ujica | Drina | BA_DR_DRNJ_UJICA_1 | 9443 | | | | | | | | | | | | | | | |
| 322 | Dragošin | Drina | BA_DR_PRACA_DRAGOSIN_1 | 1818 | | | | | | | | | | | | | | | |
| 323 | Trudan | Drina | BA_DR_OSA_TRUDANJ_1 | 6527 | | | | | | | | | | | | | | | |
| 324 | Kamenicka rijeka | Drina | BA_DR_PRACA_KAMENICKARIJEKA_1 | 4946 | | | | | | | | | | | | | | | |
| 325 | Černica | Drina | BA_DR_PRACA_CEMERNICA_1 | 15380 | | DOBAR | VISOK | VISOK | DOBAR | DOBAR | DOBAR | 1 | DOBAR | DOBAR | DOBAR | 1 | DOBAR | VISOK | VISOK |
| 326 | Srebrnica | Drina | BA_DR_DRNJ_SREBRNICA_1 | 7609 | | | | | | | | | | | | | | | |
| 327 | Raškovic potok | Drina | BA_DR_OSANICA_RASKOVICPOTOK_1 | 2389 | | | | | | | | | | | | | | | |
| 328 | Grabovica | Drina | BA_DR_DRNJ_GRABOVICA_1 | 1036 | | | | | | | | | | | | | | | |
| 329 | Bebroštica | Drina | BA_DR_DRNJ_BEBROSTICA_1 | 4682 | | | | | | | | | | | | | | | |
| 330 | Osica | Drina | BA_DR_DRNJ_OSICA_1 | 7447 | | | | | | | | | | | | | | | |
| 331 | Rožanjska rijeka | Drina | BA_DR_SAPNA_ROZANJSKARIJEKA_1 | 8364 | | | | | | | | | | | | | | | |
| 332 | Jezernica | Drina | BA_DR_DRNJ_JEZERNICA_1 | 5533 | | | | | | | | | | | | | | | |
| 333 | Gucina | Drina | BA_DR_DRNJ_GUCINA_1 | 7688 | | | | | | | | | | | | | | | |
| 334 | Brzava | Drina | BA_DR_JANJA_BRZAVA_1 | 4565 | | | | | | | | | | | | | | | |
| 335 | Rastošnica | Drina | BA_DR_JANJA_BRZAVA_RASTOSNICA_1 | 4441 | | | | | | | | | | | | | | | |
| 336 | Drina | Drina | BA_DR_5B | 5355 | | DOBAR | DOBAR | Nedovoljno podataka | DOBAR | LOŠ | DOBAR | 4 | UMJEREN | LOŠ | LOŠ | 1 | VISOK | VISOK | VISOK |
| 337 | Drina | Drina | BA_DR_6 | 21826 | | DOBAR | VISOK | Nedovoljno podataka | DOBAR | DOBAR | DOBAR | 4 | DOBAR | DOBAR | DOBAR | 1 | VISOK | VISOK | VISOK |
| 338 | Prača | Drina | BA_DR_PRA_3A | 5449 | | | | | | | | | | | | | | | |

| R-br | Vodotok | Riječni podsliv | OZNAKA VT-a PO EUCD_RWB | Duzina VT (m) | Biološki parametri | | | | Ocjena bioloških parametara | Prateći parametri ekološkog statusa | | | Ocjena Ekološkog stanja | Hemijsko stanje | Ocjena stanja, (po monitoringu) | VT-a predmet monitoringa | Režim kiseonika/nutrijenti. Monitoring 2014.-2018. | | |
|---------------|--------------------------|-----------------|-----------------------------------|---------------|--------------------|------------|------------------------------|---------------------|-----------------------------|-------------------------------------|----------------------------|------------------|-------------------------|-----------------|---------------------------------|--------------------------|--|---------|-----------|
| | | | | | Fitoplankton | Fitobentos | Makrobioskicijentoci bentosa | Ribe | | Specifične zagađujuće materije | Fizičko hemijski parametri | Hidromorfologija | | | | | BPK ₅ | UK.N | UK.P |
| 339 | Prača | Drina | BA_DR_PRA_4 | 12135 | | | | | DOBAR | NP | VISOK | 4 | DOBAR | DOBAR | DOBAR | 1 | | | |
| 340 | Kolunska rijeka | Drina | BA_DR_KOL_1 | 2425 | | | | | DOBAR | NP | VISOK | 2 | DOBAR | DOBAR | DOBAR | 1 | | | |
| 341 | Kolunska rijeka | Drina | BA_DR_KOL_2 | 7504 | | DOBAR | DOBAR | VISOK | DOBAR | DOBAR | DOBAR | 2 | DOBAR | LOŠ | LOŠ | 1 | DOBAR | VISOK | VISOK |
| 342 | Kolunska rijeka - Korjen | Drina | BA_DR_KOL_3 | 4426 | | | | | | | | | | | | | | | |
| 343 | Sapna | Drina | BA_DR_SAP_2B | 5822 | | | | | UMJEREN | NP | UMJEREN | 3 | UMJEREN | LOŠ | LOŠ | 1 | | | |
| 344 | Sapna-Munjaca | Drina | BA_DR_SAP_MU_1 | 9314 | | | | | | | | | | | | | | | |
| 345 | Drinjača | Drina | BA_DR_DRNJ_4B | 16515 | | DOBAR | DOBAR | Nedovoljno podataka | DOBAR | DOBAR | DOBAR | 3 | DOBAR | LOŠ | LOŠ | 1 | DOBAR | VISOK | DOBAR |
| 346 | Drinjača | Drina | BA_DR_DRNJ_6 | 20775 | | | | | DOBAR | NP | UMJEREN | 2 | UMJEREN | LOŠ | LOŠ | 1 | | | |
| 347 | Osanica | Drina | BA_DR_OSA_1 | 16527 | | DOBAR | VISOK | | DOBAR | DOBAR | DOBAR | 3 | DOBAR | LOŠ | LOŠ | 1 | DOBAR | VISOK | VISOK |
| 348 | Odska rijeka | Drina | BA_DR_ODS.RIJ_1 | 10526 | | UMJEREN | DOBAR | VISOK | UMJEREN | DOBAR | DOBAR | 2 | UMJEREN | LOŠ | LOŠ | 1 | DOBAR | VISOK | VISOK |
| 349 | Podhranjenski potok | Drina | BA_DR_PODHR.POTOK_1 | 10758 | | DOBAR | SLAB | DOBAR | SLAB | LOŠ | UMJEREN | 2 | SLAB | LOŠ | LOŠ | 1 | DOBAR | UMJEREN | UMJEREN |
| 350 | Kosovska rijeka | Drina | BA_DR_KOSOVSKA.RIJ_1 | 8301 | | | | | | | | | | | | | | | |
| ΣVT-a= | | | | | | | | | | | | | | | | | | | 12 |
| 351 | Caška rijeka | Sava dir. | BA_TINJA_CASKARIJEKA_1 | 5491 | | | | | | | | | | | | | | | |
| 352 | Lužnički potok | Sava dir. | BA_TINJA_LUSNICKIPOTOK_1 | 15850 | | DOBAR | UMJEREN | UMJEREN | UMJEREN | DOBAR | UMJEREN | 2 | UMJEREN | DOBAR | UMJEREN | 1 | VISOK | DOBAR | VISOK |
| 353 | Piperka | Sava dir. | BA_LUK_GNJICA_SIBOSNICA_PIPERKA_1 | 5078 | | | | | | | | | | | | | | | |
| 354 | Drijenačka rijeka | Sava dir. | BA_LUK_GNJICA_SIBOS_DRIJENJACKA_1 | 6438 | | | | | | | | | | | | | | | |
| 355 | Lužnica | Sava dir. | BA_BRKA_ZOVICICA_LUZNICA_1 | 1782 | | | | | | | | | | | | | | | |
| 356 | Mionica | Sava dir. | BA_TINJA_BRIJEZNICA_MIONICA_1 | 9177 | | | | | | | | | | | | | | | |
| 357 | Bistrica | Sava dir. | BA_TINJA_BISTRICA_1 | 9201 | | DOBAR | DOBAR | Nedovoljno podataka | DOBAR | DOBAR | DOBAR | 1 | DOBAR | DOBAR | DOBAR | 1 | VISOK | VISOK | VISOK |
| 358 | Rahicka rijeka | Sava dir. | BA_BRKA_RAHICKARIJEKA_1 | 4457 | | | | | | | | | | | | | | | |
| 359 | Maočka rijeka | Sava dir. | BA_BRKA_MAOCKARIJEKA_1 | 5393 | | | | | | | | | | | | | | | |
| 360 | Mušinski potok | Sava dir. | BA_LUK_GNJICA_SIB_DRIJ_MUSTINS_1 | 5953 | | | | | | | | | | | | | | | |
| 361 | Jasenička rijeka | Sava dir. | BA_TINJA_DRAPNICKI_JASENICKA_1 | 8526 | | | | | | | | | | | | | | | |
| 362 | Drapnički potok | Sava dir. | BA_TINJA_DRAPNICKI_1 | 1149 | | UMJEREN | DOBAR | Nedovoljno podataka | UMJEREN | DOBAR | UMJEREN | 2 | UMJEREN | LOŠ | LOŠ | 1 | VISOK | VISOK | VISOK |
| 363 | Rijeka | Sava dir. | BA_TINJA_DRAPNICKI_RIJEKA_1 | 7310 | | | | | | | | | | | | | | | |
| 364 | Sava | Sava dir. | BA_SA_1C | 68243 | | UMJEREN | UMJEREN | UMJEREN | UMJEREN | DOBAR | DOBAR | 2 | UMJEREN | DOBAR | UMJEREN | 1 | VISOK | VISOK | VISOK |
| 365 | Sava | Sava dir. | BA_SA_2A | 32346 | | DOBAR | DOBAR | Nedovoljno podataka | DOBAR | DOBAR | DOBAR | 2 | DOBAR | DOBAR | DOBAR | 1 | VISOK | VISOK | VISOK |
| 366 | Tinja | Sava dir. | BA_SA_TIN_3 | 18243 | | | | | UMJEREN | NP | DOBAR | 3 | UMJEREN | DOBAR | UMJEREN | 1 | | | |
| 367 | Tinja | Sava dir. | BA_SA_TIN_4 | 25505 | | | | | LOŠ | NP | UMJEREN | 3 | LOŠ | LOŠ | LOŠ | 1 | | | |
| 368 | Mala Tinja | Sava dir. | BA_SA_TIN_M.TINJ_1 | 13518 | | | | | SLAB | NP | DOBAR | 1 | SLAB | DOBAR | SLAB | 1 | | | |
| 369 | Rajska | Sava dir. | BA_SA_TIN_M.TINJ_RAJ_1 | 10654 | | | | | | | | | | | | | | | |
| 370 | Rajska | Sava dir. | BA_SA_TIN_M.TINJ_RAJ_2 | 3829 | | | | | | | | | | | | | | | |
| 371 | Moranštica | Sava dir. | BA_SA_TIN_MOR_1 | 5597 | | DOBAR | DOBAR | Nedovoljno podataka | DOBAR | DOBAR | DOBAR | 2 | DOBAR | DOBAR | DOBAR | 1 | VISOK | DOBAR | DOBAR |
| 372 | Slanska rijeka | Sava dir. | BA_SA_TIN_MOR_SL.RIJ_1 | 11783 | | DOBAR | UMJEREN | UMJEREN | UMJEREN | DOBAR | DOBAR | 1 | UMJEREN | DOBAR | UMJEREN | 1 | VISOK | DOBAR | DOBAR |
| 373 | Zelinska rijeka | Sava dir. | BA_SA_TIN_M.TINJ_ZEL.RIJ_1 | 11248 | | DOBAR | SLAB | UMJEREN | SLAB | DOBAR | DOBAR | 1 | SLAB | DOBAR | SLAB | 1 | VISOK | VISOK | VISOK |
| 374 | Medička rijeka | Sava dir. | BA_SA_TIN_M.TINJ_MED.RIJ_1 | 6867 | | | | | | | | | | | | | | | |

| R-br | Vodotok | Riječni podsliv | OZNAKA VT-a PO EUCD_RWB | Duzina VT (m) | Biološki parametri | | | | Ocjena bioloških parametara | Prateći parametri ekološkog statusa | | | Ocjena Ekološkog stanja | Hemijsko stanje | Ocjena stanja, (po monitoringu) | VT-a predmet monitoringa | Režim kiseonika/nutrijenti. Monitoring 2014.-2018. | | |
|----------------|-------------------|-----------------|-----------------------------------|---------------|--------------------|------------|------------------------------|---------------------|-----------------------------|-------------------------------------|----------------------------|------------------|-------------------------|-----------------|---------------------------------|--------------------------|--|---------|---------|
| | | | | | Fitoplankton | Fitobentos | Makrobioskicijentija bentosa | Ribe | | Specifične zagađujuće materije | Fizičko hemijski parametri | Hidromorfologija | | | | | BPK ₅ | UK.N | UK.P |
| 375 | Medička rijeka | Sava dir. | BA_SA_TIN_M.TINJ_MED.RIJ_2 | 6784 | | | | | | | | | | | | | | | |
| 376 | Đakulska rijeka | Sava dir. | BA_SA_TIN_MTINJ_MED.R_ĐAK.RJ_1 | 19158 | | DOBAR | DOBAR | Nedovoljno podataka | DOBAR | DOBAR | DOBAR | 2 | DOBAR | DOBAR | DOBAR | 1 | VISOK | VISOK | VISOK |
| 377 | Gnjica | Sava dir. | BA_SA_LUK_1 | 4217 | | UMJEREN | UMJEREN | UMJEREN | UMJEREN | DOBAR | DOBAR | 2 | UMJEREN | LOŠ | LOŠ | 1 | VISOK | VISOK | VISOK |
| 378 | Šibošnica | Sava dir. | BA_SA_LUK_SIB_1 | 10877 | | UMJEREN | DOBAR | UMJEREN | UMJEREN | DOBAR | DOBAR | 3 | UMJEREN | LOŠ | LOŠ | 1 | VISOK | VISOK | VISOK |
| 379 | Šibošnica | Sava dir. | BA_SA_LUK_SIB_2 | 10428 | | | | | | | | | | | | | | | |
| 380 | Rašljanska rijeka | Sava dir. | BA_SA_BRKA_RAS.RIJ_1 | 3697 | | | | | | | | | | | | | | | |
| 381 | Rašljanska rijeka | Sava dir. | BA_SA_BRKA_RAS.RIJ_2 | 973 | | | | | | | | | | | | | | | |
| 382 | Zovički potok | Sava dir. | BA_SA_BRKA_ZOV_2 | 2832 | | | | | | | | | | | | | | | |
| 383 | Tolisa | Sava dir. | BA_SA_TOL_1 | 15115 | | | | | UMJEREN | NP | UMJEREN | 3 | UMJEREN | DOBAR | UMJEREN | 1 | | | |
| 384 | Gradašnica | Sava dir. | BA_SA_TOL_GRA_1 | 11041 | | NP | NP | NP | NP | DOBAR | UMJEREN | 3 | UMJEREN | LOŠ | LOŠ | 1 | UMJEREN | UMJEREN | UMJEREN |
| 385 | Briježnica | Sava dir. | BA_SA_TOL_BRI_1 | 13590 | | | | | | | | | | | | | | | |
| 386 | Briježnica | Sava dir. | BA_SA_TOL_BRI_2 | 8339 | | | | | | | | | | | | | | | |
| 387 | Orahovica | Sava dir. | BA_SA_LUK_SIB_ORAHOVICA_1 | 8000 | | | | | | | | | | | | | | | |
| 388 | Hazna | Sava dir. | BA_SA_TOL_GRA_HAZNA_1 | 3350 | DOBAR | | | | DOBAR | NP | UMJEREN | NP | UMJEREN | LOŠ | LOŠ | 1 | | | |
| 389 | Vidara | Sava dir. | BA_SA_TOL_GRA VIDARA_1 | 4385 | UMJEREN | | | | UMJEREN | NP | UMJEREN | NP | UMJEREN | NP | UMJEREN | 1 | | | |
| 390 | Humački potok | Sava dir. | BA_SA_LUK_SIB_HUMACKIPOTOK_1 | 5983 | | | | | | | | | | | | | | | |
| Σ VT-a= | | | | | | | | | | | | | | | | 18 | | | |
| 391 | Sklop | Una, G. i K. | BA_UNA_UNAC_LJESKOVICA_SKLOP_1 | 3826 | | | | | | | | | | | | | | | |
| 392 | Mliništa | Una, G. i K. | BA_UNA_UNAC_LJESKOVICA_MLINISTA_1 | 7765 | | | | | | | | | | | | | | | |
| 393 | Koprivska rijeka | Una, G. i K. | BA_UNA_KOPRIVSKARIJEKA_1 | 9846 | | DOBAR | DOBAR | Nedovoljno podataka | DOBAR | DOBAR | DOBAR | 2 | DOBAR | DOBAR | DOBAR | 1 | VISOK | VISOK | VISOK |
| 394 | Gračanica | Una, G. i K. | BA_KOR_GLI_MUTN_CAJIN_GRACANICA_1 | 10275 | | SLAB | UMJEREN | UMJEREN | SLAB | DOBAR | UMJEREN | 1 | SLAB | LOŠ | LOŠ | 1 | VISOK | UMJEREN | UMJEREN |
| 395 | Skrljevića rijeka | Una, G. i K. | BA_UNA_SAN_KIJEVSKA_SKRLJEVICKA_1 | 5611 | | | | | | | | | | | | | | | |
| 396 | Radetina rijeka | Una, G. i K. | BA_KOR_GLI_MUTN_CAJIN_RADETINA_1 | 5809 | | UMJEREN | UMJEREN | UMJEREN | UMJEREN | DOBAR | DOBAR | 3 | UMJEREN | DOBAR | UMJEREN | 1 | VISOK | VISOK | VISOK |
| 397 | Šiljkovača | Una, G. i K. | BA_KOR_GLI_KLADUS_SILJKOVACA_1 | 5855 | | DOBAR | DOBAR | Nedovoljno podataka | DOBAR | DOBAR | VISOK | 2 | DOBAR | DOBAR | DOBAR | 1 | VISOK | VISOK | VISOK |
| 398 | Hukavica | Una, G. i K. | BA_KOR_GLI_KLAD_VIDOV_HUKAVICA_1 | 6318 | | DOBAR | DOBAR | DOBAR | DOBAR | DOBAR | VISOK | 2 | DOBAR | DOBAR | DOBAR | 1 | VISOK | VISOK | VISOK |
| 399 | Devetak | Una, G. i K. | BA_KOR_GLI_BUZ_CAGL_DEVETAK_1 | 1818 | | | | | | | | | | | | | | | |
| 400 | Šumatica | Una, G. i K. | BA_KOR_GLI_KLAD_SUMATICA_1 | 4843 | | DOBAR | DOBAR | DOBAR | DOBAR | DOBAR | DOBAR | 2 | DOBAR | DOBAR | DOBAR | 1 | VISOK | VISOK | VISOK |
| 401 | Zaradostovo | Una, G. i K. | BA_KOR_GLI_GLINICA_BUZ_ZARADOST_1 | 1601 | | | | | | | | | | | | | | | |
| 402 | Šturlova | Una, G. i K. | BA_KOR_GLI_STURLOVA_1 | 9849 | | UMJEREN | UMJEREN | UMJEREN | UMJEREN | DOBAR | UMJEREN | 2 | UMJEREN | LOŠ | LOŠ | 1 | VISOK | VISOK | VISOK |
| 403 | Ljusina | Una, G. i K. | BA_UNA_LJUSINA_1 | 4406 | | DOBAR | DOBAR | Nedovoljno podataka | DOBAR | DOBAR | DOBAR | 1 | DOBAR | LOŠ | LOŠ | 1 | VISOK | VISOK | VISOK |
| 404 | Biljanska rijeka | Una, G. i K. | BA_UNA_SANA_SANICA_BILJANSKARIJ_1 | 4049 | | | | | | | | | | | | | | | |
| 405 | Krivaja | Una, G. i K. | BA_KOR_GLI_MUTNICA_KRIVAJA_1 | 10627 | | UMJEREN | UMJEREN | Nedovoljno podataka | UMJEREN | DOBAR | UMJEREN | 2 | UMJEREN | LOŠ | LOŠ | 1 | VISOK | DOBAR | VISOK |

| R-br | Vodotok | Riječni podsliv | OZNAKA VT-a PO EUCD_RWB | Duzina VT (m) | Biološki parametri | | | | Ocjena bioloških parametara | Prateći parametri ekološkog statusa | | | Ocjena Ekološkog stanja | Hemijsko stanje | Ocjena stanja, (po monitoringu) | VT-a predmet monitoringa | Režim kiseonika/nutrijenti. Monitoring 2014.-2018. | | |
|------|-----------------|-----------------|---------------------------------|---------------|--------------------|------------|----------------------------|---------------------|-----------------------------|-------------------------------------|----------------------------|------------------|-------------------------|-----------------|---------------------------------|--------------------------|--|-------|-------|
| | | | | | Fitoplankton | Fitobentos | Makrobeskičmenjaci bentosa | Ribe | | Specifične zagađujuće materije | Fizičko hemijski parametri | Hidromorfologija | | | | | BPK ₅ | UK.N | UK.P |
| 406 | Mrceljica | Una, G. i K. | BA_KOR_GLI_BUZ_CAGL_MRCELJICA_1 | 8789 | | | | | | | | | | | | | | | |
| 407 | Bojna | Una, G. i K. | BA_KOR_GLI_GLINICA_BOJNA_1 | 6246 | | UMJEREN | UMJEREN | UMJEREN | UMJEREN | DOBAR | DOBAR | 1 | UMJEREN | DOBAR | UMJEREN | 1 | VISOK | VISOK | VISOK |
| 408 | Podzvizdska | Una, G. i K. | BA_KOR_GLI_PODZVIZDSKA_1 | 6928 | | DOBAR | DOBAR | Nedovoljno podataka | DOBAR | DOBAR | DOBAR | 1 | DOBAR | DOBAR | DOBAR | 1 | VISOK | DOBAR | VISOK |
| 409 | Vidovska | Una, G. i K. | BA_KOR_GLI_KLAD_VIDOVSKA_1 | 6848 | | DOBAR | DOBAR | DOBAR | DOBAR | DOBAR | VISOK | 1 | DOBAR | DOBAR | DOBAR | 1 | VISOK | VISOK | VISOK |
| 410 | Una | Una, G. i K. | BA_UNA_2C | 45707 | | DOBAR | DOBAR | DOBAR | DOBAR | DOBAR | VISOK | 2 | DOBAR | DOBAR | DOBAR | 1 | VISOK | VISOK | VISOK |
| 411 | Una | Una, G. i K. | BA_UNA_3 | 73006 | | DOBAR | DOBAR | DOBAR | DOBAR | DOBAR | DOBAR | 2 | DOBAR | NP | DOBAR | 1 | DOBAR | VISOK | VISOK |
| 412 | Una | Una, G. i K. | BA_UNA_4 | 9858 | | DOBAR | DOBAR | VISOK | DOBAR | DOBAR | VISOK | 1 | DOBAR | DOBAR | DOBAR | 1 | VISOK | VISOK | VISOK |
| 413 | Sana | Una, G. i K. | BA_UNA_SAN_2C | 14576 | | DOBAR | DOBAR | DOBAR | DOBAR | DOBAR | VISOK | 2 | DOBAR | DOBAR | DOBAR | 1 | VISOK | VISOK | VISOK |
| 414 | Sana | Una, G. i K. | BA_UNA_SAN_3 | 15386 | | | | | DOBAR | DOBAR | DOBAR | 1 | DOBAR | DOBAR | DOBAR | 1 | | | |
| 415 | Sana | Una, G. i K. | BA_UNA_SAN_4A | 26734 | | DOBAR | DOBAR | VISOK | DOBAR | DOBAR | DOBAR | 2 | DOBAR | DOBAR | DOBAR | 1 | DOBAR | VISOK | VISOK |
| 416 | Japra | Una, G. i K. | BA_UNA_SANA_JAP_3D | 8824 | | | | | | | | | | | | | | | |
| 417 | Kozica | Una, G. i K. | BA_UNA_SANA_KOZ_1 | 4593 | | | | | DOBAR | NP | DOBAR | 2 | DOBAR | DOBAR | DOBAR | 1 | | | |
| 418 | Sanica | Una, G. i K. | BA_UNA_SANA_SAN_1 | 14107 | | | | | | | | | | | | | | | |
| 419 | Sanica | Una, G. i K. | BA_UNA_SANA_SAN_3 | 5393 | | | | | | | | | | | | | | | |
| 420 | Glibaja | Una, G. i K. | BA_UNA_SANA_GLI_1 | 3613 | | DOBAR | DOBAR | Nedovoljno podataka | DOBAR | DOBAR | VISOK | 2 | DOBAR | LOŠ | LOŠ | 1 | VISOK | VISOK | VISOK |
| 421 | Banjica | Una, G. i K. | BA_UNA_SANA_BANJ_1 | 3029 | | | | | | | | | | | | | | | |
| 422 | Banjica | Una, G. i K. | BA_UNA_SANA_BANJ_2 | 3963 | | | | | | | | | | | | | | | |
| 423 | Rijeka | Una, G. i K. | BA_UNA_SANA_BANJ_RIJ_1 | 4037 | | | | | | | | | | | | | | | |
| 424 | Sanička rijeka | Una, G. i K. | BA_UNA_SANA_SAN_SAN.RIJ_1 | 8603 | | UMJEREN | DOBAR | UMJEREN | UMJEREN | DOBAR | DOBAR | 2 | UMJEREN | DOBAR | UMJEREN | 1 | VISOK | VISOK | VISOK |
| 425 | Kijevska rijeka | Una, G. i K. | BA_UNA_SANA_KIJ.RIJ_1 | 6015 | | DOBAR | DOBAR | DOBAR | DOBAR | DOBAR | VISOK | 1 | DOBAR | LOŠ | LOŠ | 1 | VISOK | VISOK | VISOK |
| 426 | Tramošnjica | Una, G. i K. | BA_UNA_SANA_KIJ.RIJ_TRA_1 | 6292 | | | | | | | | | | | | | | | |
| 427 | Sasina | Una, G. i K. | BA_UNA_SANA_SAS_1 | 9826 | | UMJEREN | DOBAR | UMJEREN | UMJEREN | DOBAR | VISOK | 1 | UMJEREN | LOŠ | LOŠ | 1 | VISOK | VISOK | VISOK |
| 428 | Blija | Una, G. i K. | BA_UNA_SANA_BLIJA_2 | 12149 | | | | | DOBAR | NP | UMJEREN | 2 | UMJEREN | DOBAR | UMJEREN | 1 | | | |
| 429 | Blija | Una, G. i K. | BA_UNA_SANA_BLIJA_3 | 14428 | | | | | | | | | | | | | | | |
| 430 | Hatiraj | Una, G. i K. | BA_UNA_SANA_BLIJA_HAT_1 | 4399 | | DOBAR | DOBAR | Nedovoljno podataka | DOBAR | DOBAR | DOBAR | 2 | DOBAR | DOBAR | DOBAR | 1 | VISOK | DOBAR | VISOK |
| 431 | Hatiraj | Una, G. i K. | BA_UNA_SANA_BLIJA_HAT_2 | 4654 | | | | | | | | | | | | | | | |
| 432 | Majdanuša | Una, G. i K. | BA_UNA_SANA_MAJD_1 | 8062 | | DOBAR | DOBAR | Nedovoljno podataka | DOBAR | DOBAR | VISOK | 2 | DOBAR | DOBAR | DOBAR | 1 | VISOK | VISOK | VISOK |
| 433 | Majdanuša | Una, G. i K. | BA_UNA_SANA_MAJD-ST.RIJ_2 | 1710 | | | | | | | | | | | | | | | |
| 434 | Sanica | Una, G. i K. | BA_UNA_SANA_SAN_4 | 939 | | | | | | | | | | | | | | | |

| R-br | Vodotok | Riječni podsliv | OZNAKA VT-a PO EUCD_RWB | Duzina VT (m) | Biološki parametri | | | | Ocjena bioloških parametara | Prateći parametri ekološkog statusa | | | Ocjena Ekološkog stanja | Hemijsko stanje | Ocjena stanja, (po monitoringu) | VT-a predmet monitoringa | Režim kiseonika/nutrijenti. Monitoring 2014.-2018. | | |
|------|------------|-----------------|-------------------------|---------------|--------------------|------------|-----------------------------|---------------------|-----------------------------|-------------------------------------|----------------------------|------------------|-------------------------|-----------------|---------------------------------|--------------------------|--|-------|-------|
| | | | | | Fitoplankton | Fitobentos | Makrobeskičmenja ci bentosa | Ribe | | Specifične zagađujuće materije | Fizičko hemijski parametri | Hidromorfologija | | | | | BPK ₅ | UK.N | UK.P |
| 435 | Mlaka | Una, G. i K. | BA_UNA_VOJS_MLAKA_2 | 2564 | | | | | | | | | | | | | | | |
| 436 | Unac | Una, G. i K. | BA_UNA_UNAC_1 | 35225 | | DOBAR | DOBAR | DOBAR | DOBAR | DOBAR | DOBAR | 2 | DOBAR | NP | DOBAR | 1 | VISOK | VISOK | VISOK |
| 437 | Unac | Una, G. i K. | BA_UNA_UNAC_3 | 8855 | | | | | | | | | | | | | | | |
| 438 | Unac | Una, G. i K. | BA_UNA_UNAC_4 | 12488 | | | | | | NP | NP | 2 | | DOBAR | DOBAR | 1 | | | |
| 439 | Unac | Una, G. i K. | BA_UNA_UNAC_5 | 10564 | | | | | | | | | | | | | | | |
| 440 | Ljeskovića | Una, G. i K. | BA_UNA_UNAC_LJES_1 | 4278 | | DOBAR | VISOK | DOBAR | DOBAR | DOBAR | VISOK | 2 | DOBAR | DOBAR | DOBAR | 1 | VISOK | VISOK | VISOK |
| 441 | Visučica | Una, G. i K. | BA_UNA_UNAC_VIS_1 | 9179 | | DOBAR | DOBAR | VISOK | DOBAR | DOBAR | VISOK | 1 | DOBAR | DOBAR | DOBAR | 1 | VISOK | VISOK | VISOK |
| 442 | Krka | Una, G. i K. | BA_UNA_KRKA_1 | 4895 | | | | | | | | | | | | | | | |
| 443 | Potok | Una, G. i K. | BA_UNA_KRKA_POTOK_1 | 1412 | | | | | | | | | | | | | | | |
| 444 | Potok | Una, G. i K. | BA_UNA_KRKA_POTOK_2 | 6523 | | | | | | | | | | | | | | | |
| 445 | Adet | Una, G. i K. | BA_UNA_KRKA_ADET_1 | 2812 | | | | | | | | | | | | | | | |
| 446 | Adet | Una, G. i K. | BA_UNA_KRKA_ADET_2 | 5139 | | | | | | | | | | | | | | | |
| 447 | Glodina | Una, G. i K. | BA_UNA_GLO_1 | 10846 | | DOBAR | UMJEREN | UMJEREN | UMJEREN | DOBAR | VISOK | 1 | UMJEREN | LOŠ | LOŠ | 1 | VISOK | VISOK | VISOK |
| 448 | Baštra | Una, G. i K. | BA_UNA_BAS_1 | 13260 | | DOBAR | DOBAR | DOBAR | DOBAR | DOBAR | VISOK | 2 | DOBAR | LOŠ | LOŠ | 1 | VISOK | VISOK | VISOK |
| 449 | Baštra | Una, G. i K. | BA_UNA_BAS_2 | 5195 | | | | | | | | | | | | | | | |
| 450 | Čava | Una, G. i K. | BA_UNA_BAS_CAVA_1 | 7522 | | DOBAR | DOBAR | Nedovoljno podataka | DOBAR | DOBAR | DOBAR | 2 | DOBAR | DOBAR | DOBAR | 1 | VISOK | VISOK | VISOK |
| 451 | Bukovska | Una, G. i K. | BA_UNA_BUK_1 | 4947 | | DOBAR | DOBAR | Nedovoljno podataka | DOBAR | LOŠ | VISOK | 1 | UMJEREN | LOŠ | LOŠ | 1 | VISOK | VISOK | VISOK |
| 452 | Bukovska | Una, G. i K. | BA_UNA_BUK_2 | 6619 | | | | | | | | | | | | | | | |
| 453 | Krušnica | Una, G. i K. | BA_UNA_KRU_1 | 7460 | | | | | DOBAR | NP | DOBAR | 2 | DOBAR | DOBAR | DOBAR | 1 | | | |
| 454 | Klokot | Una, G. i K. | BA_UNA_KLO_1 | 2208 | | DOBAR | DOBAR | DOBAR | DOBAR | DOBAR | VISOK | 2 | DOBAR | DOBAR | DOBAR | 1 | VISOK | VISOK | VISOK |
| 455 | Klokot | Una, G. i K. | BA_UNA_KLO_2 | 2194 | | DOBAR | DOBAR | DOBAR | DOBAR | DOBAR | VISOK | 2 | DOBAR | DOBAR | DOBAR | 1 | VISOK | VISOK | VISOK |
| 456 | Mrežnica | Una, G. i K. | BA_UNA_KLO_MRE_1 | 10476 | | DOBAR | DOBAR | UMJEREN | dobar | DOBAR | UMJEREN | 2 | UMJEREN | DOBAR | UMJEREN | 1 | VISOK | VISOK | VISOK |
| 457 | Liša | Una, G. i K. | BA_UNA_KLO_LISA_1 | 6285 | | DOBAR | UMJEREN | UMJEREN | UMJEREN | DOBAR | VISOK | 1 | UMJEREN | DOBAR | UMJEREN | 1 | VISOK | VISOK | VISOK |
| 458 | Kladušnica | Una, G. i K. | BA_GLINA_KLA_1 | 22498 | | | | | DOBAR | NP | DOBAR | 3 | DOBAR | DOBAR | DOBAR | 1 | | | |
| 459 | Pećina | Una, G. i K. | BA_GLINA_KLA-PEC_3 | 8444 | | DOBAR | DOBAR | Nedovoljno podataka | DOBAR | DOBAR | VISOK | 2 | DOBAR | DOBAR | DOBAR | 1 | VISOK | VISOK | VISOK |
| 460 | Glinica | Una, G. i K. | BA_GLINA_GLI_1 | 6291 | | | | | DOBAR | NP | DOBAR | 2 | DOBAR | DOBAR | DOBAR | 1 | | | |
| 461 | Glinica | Una, G. i K. | BA_GLINA_GLI_2 | 13770 | | | | | | | | | | | | | | | |
| 462 | Slapnica | Una, G. i K. | BA_GLINA_GLI_SLA_1 | 15977 | | DOBAR | DOBAR | Nedovoljno podataka | DOBAR | DOBAR | DOBAR | 2 | DOBAR | DOBAR | DOBAR | 1 | VISOK | DOBAR | VISOK |
| 463 | Stabandža | Una, G. i K. | BA_GLINA_GLI_STA_1 | 15016 | | DOBAR | DOBAR | Nedovoljno podataka | DOBAR | VISOK | VISOK | 2 | DOBAR | LOŠ | LOŠ | 1 | VISOK | VISOK | VISOK |

| R-br | Vodotok | Riječni podsliv | OZNAKA VT-a PO EUCD_RWB | Duzina VT (m) | Biološki parametri | | | | Ocjena bioloških parametara | Prateći parametri ekološkog statusa | | | Ocjena Ekološkog stanja | Hemijsko stanje | Ocjena stanja, (po monitoringu) | VT-a predmet monitoringa | Režim kiseonika/nutrijenti. Monitoring 2014.-2018. | | |
|----------------|------------------|-----------------|-----------------------------------|---------------|--------------------|------------|----------------------------|---------------------|-----------------------------|-------------------------------------|----------------------------|------------------|-------------------------|-----------------|---------------------------------|--------------------------|--|---------|---------|
| | | | | | Fitoplankton | Fitobentos | Makrobeskičmenjaci bentosa | Ribe | | Specifične zagađujuće materije | Fizičko hemijski parametri | Hidromorfologija | | | | | BPK _s | UK.N | UK.P |
| 464 | Bužimica | Una, G. i K. | BA_GLINA_GLI_BUZ_1 | 4038 | | | | | UMJEREN | NP | DOBAR | 2 | UMJEREN | LOŠ | LOŠ | 1 | | | |
| 465 | Bužimica | Una, G. i K. | BA_GLINA_GLI_BUZ_3 | 15605 | | | | | | | | | | | | | | | |
| 466 | Čaglica | Una, G. i K. | BA_GLINA_GLI_BUZ_CAG_1 | 9322 | | DOBAR | DOBAR | Nedovoljno podataka | DOBAR | DOBAR | VISOK | 2 | DOBAR | DOBAR | DOBAR | 1 | VISOK | VISOK | VISOK |
| 467 | Rijeka | Una, G. i K. | BA_GLINA_GLI_BUZ_CAG-RIJ_2 | 2467 | | | | | | | | | | | | | | | |
| 468 | Rijeka | Una, G. i K. | BA_GLINA_GLI_BUZ_CAG-RIJ_3 | 6854 | | | | | | | | | | | | | | | |
| 469 | Caglica/Pivnica | Una, G. i K. | BA_GLINA_GLI_BUZ_CAG-RIJ-PIV_4 | 6929 | | | | | | | | | | | | | | | |
| 470 | Toplica | Una, G. i K. | BA_KORANA_TOPL_1 | 17988 | | DOBAR | DOBAR | Nedovoljno podataka | DOBAR | DOBAR | VISOK | 2 | DOBAR | DOBAR | DOBAR | 1 | VISOK | VISOK | VISOK |
| 471 | Mutnica | Una, G. i K. | BA_KORANA_MUTN_1 | 5441 | | | | | UMJEREN | NP | UMJEREN | 3 | UMJEREN | DOBAR | UMJEREN | 1 | | | |
| 472 | Mutnica | Una, G. i K. | BA_KORANA_MUTN_2 | 8769 | | | | | | | | | | | | | | | |
| 473 | Mutnica | Una, G. i K. | BA_KORANA_MUTN_3 | 10030 | | DOBAR | DOBAR | DOBAR | DOBAR | LOŠ | DOBAR | 3 | UMJEREN | LOŠ | LOŠ | 1 | VISOK | VISOK | VISOK |
| 474 | Platnica | Una, G. i K. | BA_KORANA_MUTN_PLA_1 | 14764 | | UMJEREN | UMJEREN | UMJEREN | UMJEREN | DOBAR | UMJEREN | 2 | UMJEREN | LOŠ | LOŠ | 1 | VISOK | VISOK | VISOK |
| 475 | Čajin potok | Una, G. i K. | BA_KORANA_MUTN_CA-POTOK_1 | 9271 | | DOBAR | SLAB | UMJEREN | SLAB | DOBAR | UMJEREN | 3 | SLAB | LOŠ | LOŠ | 1 | DOBAR | UMJEREN | UMJEREN |
| 476 | Korana | Una, G. i K. | BA_GLINA | 19773 | | | | | | | | | | | | | | | |
| 477 | Korana | Una, G. i K. | BA_KORANA | 23354 | | | | | | | | | | | | | | | |
| 478 | Vojskova | Una, G. i K. | BA_UNA_VOJS_3 | 6134 | | | | | | | | | | | | | | | |
| 479 | Drobinica | Una, G. i K. | BA_UNA_DROB_1 | 5634 | | | | | | | | | | | | | | | |
| 480 | Skočajska Draga | Una, G. i K. | BA_UNA_DROB_SKOCDRAGA_3 | 5845 | | | | | | | | | | | | | | | |
| 481 | Zavaljska Draga | Una, G. i K. | BA_UNA_DROB_ZAVDRAGA_1 | 5433 | | | | | | | | | | | | | | | |
| 482 | Suhača | Una, G. i K. | BA_UNA_SANA_BLIJA_SUHACA_1 | 7276 | | | | | | | | | | | | | | | |
| 483 | Gudaja | Una, G. i K. | BA_UNA_UNAC_GUDAJA_1 | 8643 | | | | | | | | | | | | | | | |
| 484 | Dobrenica | Una, G. i K. | BA_UNA_DOBRENICA_1 | 11252 | | | | | | | | | | | | | | | |
| 485 | Drvara | Una, G. i K. | BA_UNA_UNAC_DRVARA_1 | 8611 | | | | | | | | | | | | | | | |
| 486 | Drobnjak | Una, G. i K. | BA_UNA_UNAC_DROBNJAK_1 | 6954 | | | | | | | | | | | | | | | |
| Σ VT-a= | | | | | | | | | | | | | | | | 51 | | | |
| 487 | Komarska rijeka | Vrbas | BA_VRB_OBO.RIJ_KOMARSKARIJEKA_1 | 5231 | | | | | | | | | | | | | | | |
| 488 | Bodicka rijeka | Vrbas | BA_VRB_DERV.RIJ_SERV.RI_BODICKA_1 | 8173 | | | | | | | | | | | | | | | |
| 489 | Sokolinski potok | Vrbas | BA_VRB_SOKOLINSKI_POTOK_1 | 6019 | | UMJEREN | DOBAR | DOBAR | UMJEREN | DOBAR | DOBAR | 3 | UMJEREN | LOŠ | LOŠ | 1 | DOBAR | VISOK | VISOK |
| 490 | Desna | Vrbas | BA_VRB_DESNA_1 | 11201 | | DOBAR | VISOK | VISOK | DOBAR | DOBAR | VISOK | 2 | DOBAR | LOŠ | LOŠ | 1 | VISOK | VISOK | VISOK |
| 491 | Buna | Vrbas | BA_VRB_LUCINA_BUNA | 4242 | | | | | | | | | | | | | | | |

| R-br | Vodotok | Riječni podsliv | OZNAKA VT-a PO EUCD_RWB | Duzina VT (m) | Biološki parametri | | | | Ocjena bioloških parametara | Prateći parametri ekološkog statusa | | | Ocjena Ekološkog stanja | Hemijsko stanje | Ocjena stanja, (po monitoringu) | VT-a predmet monitoringa | Režim kiseonika/nutrijenti. Monitoring 2014.-2018. | | |
|------|------------------|-----------------|----------------------------------|---------------|--------------------|------------|----------------------------|---------------------|-----------------------------|-------------------------------------|----------------------------|------------------|-------------------------|-----------------|---------------------------------|--------------------------|--|-------|-------|
| | | | | | Fitoplankton | Fitobentos | Makrobeskičmenjaci bentosa | Ribe | | Specifične zagađujuće materije | Fizičko hemijski parametri | Hidromorfologija | | | | | BPK ₅ | UK.N | UK.P |
| 492 | Bare | Vrbas | BA_VRB_BISTRICA_BARE_1 | 8029 | | | | | | | | | | | | | | | |
| 493 | Gajski potok | Vrbas | BA_VRB_BISTR_BARE_GAJSKIPOTOK_1 | 6636 | | | | | | | | | | | | | | | |
| 494 | Rijeka | Vrbas | BA_VRB_LUCINA_RIJEKA_1 | 9499 | | | | | | | | | | | | | | | |
| 495 | Ribnica | Vrbas | BA_VRB_BISTICA_RIBNICA_1 | 7684 | | | | | | | | | | | | | | | |
| 496 | Brižni potok | Vrbas | BA_VRB_DERV.RIJEKA_BRIZNIPOTOK_1 | 3458 | | | | | | | | | | | | | | | |
| 497 | Servanska rijeka | Vrbas | BA_VRB_DERV.RIJEKA_SERVANSKA_1 | 3215 | | | | | | | | | | | | | | | |
| 498 | Potocani | Vrbas | BA_VRB_CEHAIJKARIJEKA_POTOCANI_1 | 3487 | | | | | | | | | | | | | | | |
| 499 | Leletva | Vrbas | BA_VRB_CEHAIJKARIJEKA_LELETVA_1 | 2920 | | | | | | | | | | | | | | | |
| 500 | Suhodol | Vrbas | BA_VRB_BISTICA_SUHODOL_1 | 9596 | | | | | | | | | | | | | | | |
| 501 | Veliki Gusar | Vrbas | BA_VRB_BISTICA_VELIKIGUSAR_1 | 3773 | | | | | | | | | | | | | | | |
| 502 | Pršljanica | Vrbas | BA_VRB_VESEOCICA_PRSLJANICA_1 | 8707 | | | | | | | | | | | | | | | |
| 503 | Mracajka | Vrbas | BA_VRB_VES_DUBOKA_MRACAJKA_1 | 5147 | | | | | | | | | | | | | | | |
| 504 | Tuščica | Vrbas | BA_VRB_TUSCICA_1 | 4604 | | DOBAR | DOBAR | Nedovoljno podataka | DOBAR | DOBAR | DOBAR | 2 | DOBAR | DOBAR | DOBAR | 1 | DOBAR | VISOK | VISOK |
| 505 | Goruški potok | Vrbas | BA_VRB_GORUSKIPOTOK_1 | 5133 | | | | | | | | | | | | | | | |
| 506 | Grnišnjak | Vrbas | BA_VRB_GRNISNJAK_1 | 7816 | | UMJEREN | DOBAR | UMJEREN | UMJEREN | DOBAR | UMJEREN | 2 | UMJEREN | DOBAR | UMJEREN | 1 | VISOK | DOBAR | DOBAR |
| 507 | Kozlovac | Vrbas | BA_VRB_UGAR_KOZLOVAC_1 | 4519 | | | | | | | | | | | | | | | |
| 508 | Slatinska rijeka | Vrbas | BA_VRB_SEMESNICA_SLATINSKARIJ_1 | 8985 | | | | | | | | | | | | | | | |
| 509 | Bijeli potok | Vrbas | BA_VRB_KOMOTINSKI_BIJELIPOTOK_1 | 6722 | | | | | | | | | | | | | | | |
| 510 | Komotinski potok | Vrbas | BA_VRB_KOMOTINSKIPOTOK_1 | 5845 | | | | | | | | | | | | | | | |
| 511 | Vrbas | Vrbas | BA_VRB_4B | 6826 | | UMJEREN | UMJEREN | UMJEREN | UMJEREN | DOBAR | DOBAR | 4 | UMJEREN | DOBAR | UMJEREN | 1 | DOBAR | VISOK | VISOK |
| 512 | Vrbas | Vrbas | BA_VRB_5 | 13563 | | DOBAR | DOBAR | Nedovoljno podataka | DOBAR | DOBAR | DOBAR | 3 | DOBAR | NP | DOBAR | 1 | DOBAR | VISOK | VISOK |
| 513 | Vrbas | Vrbas | BA_VRB_6 | 25100 | | DOBAR | DOBAR | VISOK | DOBAR | DOBAR | DOBAR | 2 | DOBAR | LOŠ | LOŠ | 1 | DOBAR | VISOK | VISOK |
| 514 | Vrbas | Vrbas | BA_VRB_7 | 57815 | | DOBAR | DOBAR | Nedovoljno podataka | DOBAR | DOBAR | DOBAR | 3 | DOBAR | NP | DOBAR | 1 | DOBAR | VISOK | VISOK |
| 515 | Vrbas | Vrbas | BA_VRB_8 | 14483 | | DOBAR | DOBAR | Nedovoljno podataka | DOBAR | DOBAR | VISOK | 3 | DOBAR | NP | DOBAR | 1 | VISOK | VISOK | VISOK |
| 516 | Pliva | Vrbas | BA_VRB_PLIVA_1 | 2929 | | DOBAR | DOBAR | DOBAR | DOBAR | DOBAR | VISOK | 4 | DOBAR | NP | DOBAR | 1 | VISOK | VISOK | VISOK |
| 517 | Pliva | Vrbas | BA_VRB_PLIVA_2 | 5990 | DOBAR | DOBAR | DOBAR | DOBAR | DOBAR | NP | NP | 3 | DOBAR | DOBAR | DOBAR | 1 | | | |
| 518 | Ugar | Vrbas | BA_VRB_UGA_1B | 24312 | | | | | | | | | | | | | | | |
| 519 | Ugar | Vrbas | BA_VRB_UGA_2B | 23839 | | | | | | | | | | | | | | | |
| 520 | Lužnica | Vrbas | BA_VRB_UGA_LUZ_1 | 7275 | | | | | | | | | | | | | | | |
| 521 | Veseočica | Vrbas | BA_VRB_VES_1 | 7653 | | | | | UMJEREN | NP | UMJEREN | 4 | UMJEREN | DOBAR | UMJEREN | 1 | | | |
| 522 | Duboka | Vrbas | BA_VRB_VES_2 | 15703 | | | | | | | | | | | | | | | |
| 523 | Poričnica | Vrbas | BA_VRB_VES_POR_1 | 4562 | | | | | | | | | | | | | | | |
| 524 | Poričnica | Vrbas | BA_VRB_VES_POR_2 | 7851 | | | | | | | | | | | | | | | |
| 525 | Bistrica | Vrbas | BA_VRB_BIS_1 | 16023 | | | | | DOBAR | NP | DOBAR | 2 | DOBAR | DOBAR | DOBAR | 1 | | | |









| R-br | Vodotok | Riječni podsliv | OZNAKA VT-a PO EUCD_RWB | Duzina VT (m) | Biološki parametri | | | | Ocjena bioloških parametara | Prateći parametri ekološkog statusa | | | Ocjena Ekološkog stanja | Hemijsko stanje | Ocjena stanja, (po monitoringu) | VT-a predmet monitoringa | Režim kiseonika/nutrijenti. Monitoring 2014.-2018. | | |
|------|--------------------------|-----------------|-------------------------|---------------|--------------------|------------|----------------------------|---------------------|-----------------------------|-------------------------------------|----------------------------|------------------|-------------------------|-----------------|---------------------------------|--------------------------|--|-------|-------|
| | | | | | Fitoplankton | Fitobentos | Makrobeskičmenjaci bentosa | Ribe | | Specifične zagađujuće materije | Fizičko hemijski parametri | Hidromorfologija | | | | | BPK ₅ | UK.N | UK.P |
| 526 | Mutnica | Vrbas | BA_VRB_BIS_MUTN_1 | 11463 | | | | | | | | | | | | | | | |
| 527 | Semešnica | Vrbas | BA_VRB_SEM_1 | 7193 | | DOBAR | DOBAR | VISOK | DOBAR | DOBAR | VISOK | 1 | DOBAR | DOBAR | DOBAR | 1 | VISOK | VISOK | VISOK |
| 528 | Velika Semešnica | Vrbas | BA_VRB_SEM_3 | 8540 | | | | | | | | | | | | | | | |
| 529 | Prusačka rijeka | Vrbas | BA_VRB_PR_RIJ_1 | 9532 | | DOBAR | DOBAR | VISOK | DOBAR | DOBAR | DOBAR | 3 | DOBAR | DOBAR | DOBAR | 1 | DOBAR | VISOK | VISOK |
| 530 | Prusačka rijeka | Vrbas | BA_VRB_PR_RIJ_3 | 9392 | | | | | | | | | | | | | | | |
| 531 | Rika | Vrbas | BA_VRB_RIKA_1 | 18585 | | DOBAR | DOBAR | DOBAR | DOBAR | DOBAR | DOBAR | 2 | DOBAR | DOBAR | DOBAR | 1 | DOBAR | VISOK | VISOK |
| 532 | Lucina | Vrbas | BA_VRB_LUC_1 | 5448 | | DOBAR | DOBAR | Nedovoljno podataka | DOBAR | DOBAR | DOBAR | 2 | DOBAR | LOŠ | LOŠ | 1 | VISOK | VISOK | VISOK |
| 533 | Oboračka rijeka | Vrbas | BA_VRB_OBO_RIJ_1 | 10996 | | DOBAR | DOBAR | VISOK | DOBAR | DOBAR | DOBAR | 3 | DOBAR | LOŠ | LOŠ | 1 | DOBAR | VISOK | VISOK |
| 534 | Čehajička rijeka | Vrbas | BA_VRB_CEH_RIJ_1 | 4060 | | | | | | | | | | | | | | | |
| 535 | Dervetinska rijeka | Vrbas | BA_VRB_DER_RIJ_1 | 2869 | | | | | | | | | | | | | | | |
| 536 | Vitina | Vrbas | BA_VRB_VIT_1 | 3762 | | DOBAR | DOBAR | VISOK | DOBAR | LOŠ | DOBAR | 2 | UMJEREN | LOŠ | LOŠ | 1 | VISOK | VISOK | VISOK |
| 537 | Vitina | Vrbas | BA_VRB_VIT_2 | 4438 | | | | | | | | | | | | | | | |
| 538 | Kandijska rij.-Vileški p | Vrbas | BA_VRB_KAN_RIJ_1 | 4145 | | | | | | | | | | | | | | | |
| 539 | Vileški potok | Vrbas | BA_VRB_KAN_RIJ_2 | 5373 | | | | | | | | | | | | | | | |
| 540 | Bunta | Vrbas | BA_VRB_BUNTA_1 | 4482 | | DOBAR | VISOK | VISOK | DOBAR | DOBAR | VISOK | 3 | DOBAR | DOBAR | DOBAR | 1 | VISOK | VISOK | VISOK |
| 541 | Bunta | Vrbas | BA_VRB_BUNTA_2 | 10587 | | | | | | | | | | | | | | | |
| 542 | Trnovača | Vrbas | BA_VRB_TRN_1 | 5644 | | DOBAR | DOBAR | VISOK | DOBAR | DOBAR | DOBAR | 2 | DOBAR | LOŠ | LOŠ | 1 | DOBAR | VISOK | VISOK |
| 543 | Trnovača | Vrbas | BA_VRB_TRN_2 | 2560 | | | | | | | | | | | | | | | |
| 544 | Voljišnica | Vrbas | BA_VRB_TRN_VOLJ_1 | 7507 | | | | | | | | | | | | | | | |
| 545 | Voljišnica | Vrbas | BA_VRB_TRN_VOLJ_2 | 4210 | | | | | | | | | | | | | | | |
| 546 | Crndol | Vrbas | BA_VRB_CRN_1 | 12535 | | DOBAR | DOBAR | VISOK | DOBAR | DOBAR | UMJEREN | 2 | UMJEREN | LOŠ | LOŠ | 1 | DOBAR | DOBAR | DOBAR |
| 547 | Trlica | Vrbas | BA_VRB_TRL_1 | 1662 | | | | | | | | | | | | | | | |
| 548 | Trlica | Vrbas | BA_VRB_TRL_2 | 6125 | | | | | | | | | | | | | | | |

Σ VT-a=

22

Sveukupno, predmet monitoringa od 2011. do 2018.: 276

LEGENDA:

| | |
|---|--|
|  | Monitoring 2011.-2013. |
|  | Monitoring 2014. |
|  | Monitoring 2015. |
|  | Monitoring 2016. |
|  | Monitoring 2017. |
|  | Monitoring 2018. |
|  | Monitoring akumulacija |
|  | VT-a bez monitoringa |
| NP | Nema podataka |
| "Drobnjak" | Nova VT-a po Planu upravljanja 2022.-2027. |

1.5 Dodatak 4.1: Rezultati monitoringa vodnih tijela kandidata za „jako izmijenjena“²

| Redni broj | Oznaka/br.VT | Vodotok | Podsliv | OZNAKA VT-a PO EUCD_RWB | Dužina VT (m) | Ocjena bioloških parametara_REV 29.7.2020. | Prateći parametri ekološkog stanja | | | Ocjena Ekološkog stanja | Hemijsko stanje | Ocjena stanja, (po monitoringu) | VT-a predmet monitoringa | Kandidati za JIVT-a | Stanje VT-a po rezultatima monitoringa-biološki parametri | | | | |
|------------|--------------|-------------------|---------|----------------------------------|---------------|---|------------------------------------|----------------------------|------------------|-------------------------|-----------------|---------------------------------|--------------------------|---------------------|---|------|---------|-------|-------|
| | | | | | | | Specifične zagađujuće materije | Fizičko hemijski parametri | Hidromorfologija | | | | | | LOŠ | SLAB | UMJEREN | DOBAR | VISOK |
| 1 | 2 | Fojnička rijeka | Bosna | BA_BOS_FOJ.R_1 | 2496 | DOBAR | DOBAR | VISOK | 3 | DOBAR | LOŠ | LOŠ | 1 | | | | | 1 | |
| 2 | 6 | Mramorski potok | Bosna | BA_BOS_SPR_JALA_MRAM.POT_1 | 10027 | UMJEREN | DOBAR | UMJEREN | 3 | UMJEREN | LOŠ | LOŠ | 1 | | | | 1 | | |
| 3 | 10 | Kruščica | Bosna | BA_BOS_LAS_KRU_1 | 7007 | DOBAR | LOŠ | VISOK | 3 | UMJEREN | DOBAR | UMJEREN | 1 | | | | | 1 | |
| 4 | 13 | Rakovčica | Bosna | BA_BOS_FOJR_LEP_KRE_RAKOVČICA_1 | 1719 | DOBAR | DOBAR | DOBAR | 3 | DOBAR | LOŠ | LOŠ | 1 | | | | | 1 | |
| 5 | 23 | Pepelarska rijeka | Bosna | BA_BOS_PEP.RIJ_1 | 12904 | UMJEREN | LOŠ | DOBAR | 3 | UMJEREN | LOŠ | LOŠ | 1 | | | | | 1 | |
| 6 | 25 | Gračanička rijeka | Bosna | BA_BOS_GRA.RIJ_1 | 869 | UMJEREN | LOŠ | UMJEREN | 4 | UMJEREN | LOŠ | LOŠ | 1 | | | | | 1 | |
| 7 | 26 | Babina rijeka | Bosna | BA_BOS_BAB.RIJ_1 | 9739 | DOBAR | LOŠ | UMJEREN | 3 | UMJEREN | LOŠ | LOŠ | 1 | | | | | 1 | |
| 8 | 31 | Kočeva | Bosna | BA_BOS_KOC_1 | 10147 | DOBAR | LOŠ | UMJEREN | 3 | UMJEREN | LOŠ | LOŠ | 1 | | | | | 1 | |
| 9 | 34 | Lepenica | Bosna | BA_BOS_FOJ.R_LEP_1 | 1833 | UMJEREN | DOBAR | UMJEREN | 5 | UMJEREN | DOBAR | UMJEREN | 1 | | | | | 1 | |
| 10 | 36 | Rakovica | Bosna | BA_BOS_ZUJ_TRN_RAK_1 | 6162 | UMJEREN | DOBAR | UMJEREN | 4 | UMJEREN | LOŠ | LOŠ | 1 | | | | | 1 | |
| 11 | 43 | Bistričak | Bosna | BA_BOS_BISTRICAK_1 | 6002 | DOBAR | LOŠ | UMJEREN | 4 | UMJEREN | LOŠ | LOŠ | 1 | | | | | 1 | |
| 12 | 49 | Bljuva | Bosna | BA_BOS_BLIJUA_1 | 5460 | UMJEREN | DOBAR | DOBAR | 3 | UMJEREN | LOŠ | LOŠ | 1 | | | | | 1 | |
| 13 | 82 | Trstionica | Bosna | BA_BOS_TRST_1 | 9648 | UMJEREN | DOBAR | UMJEREN | 3 | UMJEREN | LOŠ | LOŠ | 1 | | | | | 1 | |
| 14 | 106 | Sušica | Bosna | BA_BOS_SPR_SUSICA_1 | 6531 | UMJEREN | DOBAR | DOBAR | 3 | UMJEREN | DOBAR | UMJEREN | 1 | | | | | 1 | |
| 15 | 117 | Vihrica | Bosna | BA_BOS_ZUJEVINA_VIHRICA_1 | 2379 | DOBAR | DOBAR | UMJEREN | 4 | UMJEREN | LOŠ | LOŠ | 1 | | | | | 1 | |
| 16 | 130 | Večeriska rijeka | Bosna | BA_BOS_LAS_VECERISKARIJEKA_1 | 3940 | DOBAR | DOBAR | DOBAR | 3 | DOBAR | DOBAR | DOBAR | 1 | | | | | 1 | |
| 17 | 133 | Orahovička rijeka | Bosna | BA_BOS_ORAHOVICARIJEKA_1 | 6523 | UMJEREN | DOBAR | DOBAR | 3 | UMJEREN | LOŠ | LOŠ | 1 | | | | | 1 | |
| 18 | 140 | Šerića rijeka | Bosna | BA_BOS_BISTRICAK_SERICARIJEKA_1 | 4248 | UMJEREN | DOBAR | DOBAR | 4 | UMJEREN | DOBAR | UMJEREN | 1 | | | | | 1 | |
| 19 | 141 | Vogošća | Bosna | BA_BOS_VOG_1 | 1920 | UMJEREN | LOŠ | UMJEREN | 5 | UMJEREN | LOŠ | LOŠ | 1 | | | | | 1 | |
| 20 | 145 | Dubnica | Bosna | BA_BOS_SPRECA_DUBNICA_1 | 6190 | LOŠ | DOBAR | UMJEREN | 3 | LOŠ | LOŠ | LOŠ | 1 | | 1 | | | | |
| 21 | 150 | Moščanica | Bosna | BA_BOS_MILJ_MOS_1 | 5368 | UMJEREN | DOBAR | UMJEREN | 3 | UMJEREN | DOBAR | UMJEREN | 1 | | | | | 1 | |
| 22 | 154 | Misoča | Bosna | BA_BOS_MIS_1 | 4597 | DOBAR | DOBAR | DOBAR | 4 | DOBAR | LOŠ | LOŠ | 1 | | | | | 1 | |
| 23 | 156 | Bila | Bosna | BA_BOS_LAS_BILA_1 | 8159 | DOBAR | NP | DOBAR | 3 | DOBAR | DOBAR | DOBAR | 1 | | | | | 1 | |
| 24 | 162 | Papratnica | Bosna | BA_BOS_PAPR_1 | 6315 | DOBAR | LOŠ | UMJEREN | 3 | UMJEREN | LOŠ | LOŠ | 1 | | | | | 1 | |
| 25 | 163 | Lužnica | Bosna | BA_BOS_GOS_LUZ_1 | 5374 | DOBAR | DOBAR | VISOK | 3 | DOBAR | DOBAR | DOBAR | 1 | | | | | 1 | |
| 26 | 166 | Rakovac | Bosna | BA_BOS_JABL_RAK_1 | 1212 | UMJEREN | DOBAR | DOBAR | 3 | UMJEREN | DOBAR | UMJEREN | 1 | | | | | 1 | |
| 27 | 167 | Rakovica | Bosna | BA_BOS_ZUJ_TRN_RAK_2 | 2987 | DOBAR | LOŠ | DOBAR | 3 | UMJEREN | LOŠ | LOŠ | 1 | | | | | 1 | |
| 28 | 169 | Borovički potok | Bosna | BA_BOS_TRST_BUKOV_BOROVICKIPOT_1 | 8633 | DOBAR | DOBAR | DOBAR | 3 | DOBAR | DOBAR | DOBAR | 1 | | | | | 1 | |
| 29 | 170 | Željeznica | Bosna | BA_BOS_ZELJEZ_2 | 2176 | DOBAR | DOBAR | UMJEREN | 3 | UMJEREN | LOŠ | LOŠ | 1 | | | | | 1 | |
| 30 | 171 | Željeznica | Bosna | BA_BOS_ZELJEZ_1 | 5740 | DOBAR | LOŠ | UMJEREN | 4 | UMJEREN | LOŠ | LOŠ | 1 | | | | | 1 | |
| 31 | 173 | Kreševka | Bosna | BA_BOS_FOJ.R_LEP_KRE_1 | 2414 | DOBAR | DOBAR | DOBAR | 3 | DOBAR | DOBAR | DOBAR | 1 | | | | | 1 | |
| 32 | 176 | Ivančica | Bosna | BA_BOS_LAS_KOZ_IVA_1 | 8697 | DOBAR | DOBAR | VISOK | 3 | DOBAR | DOBAR | DOBAR | 1 | | | | | 1 | |
| 33 | 186 | Jablanica | Bosna | BA_BOS_JABL_1 | 3577 | DOBAR | LOŠ | DOBAR | 3 | UMJEREN | LOŠ | LOŠ | 1 | | | | | 1 | |
| 34 | 196 | Tešanjka | Bosna | BA_BOS_USO_TES_1 | 5644 | UMJEREN | LOŠ | UMJEREN | 3 | UMJEREN | LOŠ | LOŠ | 1 | | | | | 1 | |

² Ova40 VT-a su sadržana i u prethodnoj tabeli – Dodatku 4.

| Redni broj | Oznaka/br.VT | Vodotok | Podsliv | OZNAKA VT-a PO EUCD_RWB | Duzina VT (m) | Ocjena bioloških parametara_REV 29.7.2020. | Prateći parametri ekološkog stanja | | | Ocjena Ekološkog stanja | Hemijsko stanje | Ocjena stanja, (po monitoringu) | VT-a predmet monitoringa | Kandidati za JIVT-a | Stanje VT-a po rezultatima monitoringa-biološki parametri | | | | |
|------------|--------------|---------------------------|---------|-------------------------------|---------------|---|------------------------------------|----------------------------|------------------|-------------------------|-----------------|---------------------------------|--------------------------|---------------------|---|------|---------|-------|-------|
| | | | | | | | Specifične zagađujuće materije | Fizičko hemijski parametri | Hidromorfologija | | | | | | LOŠ | SLAB | UMJEREN | DOBAR | VISOK |
| 35 | 197 | Tešanjka | Bosna | BA_BOS_USO_TES_2 | 5785 | UMJEREN | DOBAR | UMJEREN | 4 | UMJEREN | LOŠ | LOŠ | 1 | | | | 1 | | |
| 36 | 198 | Tešanjka | Bosna | BA_BOS_USO_TES_4 | 793 | UMJEREN | DOBAR | UMJEREN | 3 | UMJEREN | DOBAR | UMJEREN | 1 | | | | 1 | | |
| 37 | 199 | Zujevina | Bosna | BA_BOS_ZUJ_1 | 3373 | UMJEREN | DOBAR | DOBAR | 3 | UMJEREN | DOBAR | UMJEREN | 1 | | | | 1 | | |
| 38 | 203 | Rijeka-Jaginca | Bosna | BA_BOS_LAS_GRL_JAG_2 | 3769 | UMJEREN | LOŠ | DOBAR | 4 | UMJEREN | DOBAR | UMJEREN | 1 | | | | 1 | | |
| 39 | 204 | Dobrinja | Bosna | BA_BOS_DOBR_1 | 5026 | DOBAR | DOBAR | UMJEREN | 3 | UMJEREN | LOŠ | LOŠ | 1 | | | | | 1 | |
| 40 | 207 | Grlovnica | Bosna | BA_BOS_LAS_GRL_1 | 5990 | UMJEREN | NP | UMJEREN | 3 | UMJEREN | DOBAR | UMJEREN | 1 | | | | 1 | | |
| 41 | 209 | Suha | Bosna | BA_BOS_SPR_OSK_GOST_SUHA_1 | 8127 | UMJEREN | LOŠ | DOBAR | 3 | UMJEREN | DOBAR | UMJEREN | 1 | | | | 1 | | |
| 42 | 211 | Litva | Bosna | BA_BOS_SPR_OSK_LITVA_1 | 6475 | UMJEREN | DOBAR | UMJEREN | 4 | UMJEREN | LOŠ | LOŠ | 1 | | | | 1 | | |
| 43 | 212 | Litva | Bosna | BA_BOS_SPR_OSK_LITVA_2 | 3493 | SLAB | DOBAR | UMJEREN | 3 | SLAB | DOBAR | SLAB | 1 | | | 1 | | | |
| 44 | 225 | Zgošća | Bosna | BA_BOS_ZGO_1 | 1297 | SLAB | DOBAR | UMJEREN | 4 | SLAB | DOBAR | SLAB | 1 | | | 1 | | | |
| 45 | 226 | Zgošća | Bosna | BA_BOS_ZGO_2 | 4041 | UMJEREN | DOBAR | UMJEREN | 3 | UMJEREN | LOŠ | LOŠ | 1 | | | | 1 | | |
| 46 | 235 | Lješnica | Bosna | BA_BOS_LJES_1 | 9024 | DOBAR | DOBAR | DOBAR | 3 | DOBAR | LOŠ | LOŠ | 1 | | | | | 1 | |
| 47 | 240 | Gostelja | Bosna | BA_BOS_SPR_OSK_GOST_1 | 17960 | UMJEREN | DOBAR | UMJEREN | 4 | UMJEREN | LOŠ | LOŠ | 1 | | | | 1 | | |
| 48 | 242 | Lašva | Bosna | BA_BOS_LAS_1 | 19162 | DOBAR | DOBAR | DOBAR | 3 | DOBAR | LOŠ | LOŠ | 1 | | | | | 1 | |
| 49 | 244 | Bosna | Bosna | BA_BOS_6 | 22046 | UMJEREN | DOBAR | UMJEREN | 3 | UMJEREN | LOŠ | LOŠ | 1 | | | | 1 | | |
| 50 | 245 | Bosna | Bosna | BA_BOS_5 | 48685 | UMJEREN | NP | UMJEREN | 3 | UMJEREN | DOBAR | UMJEREN | 1 | | | | 1 | | |
| 51 | 246 | Bosna | Bosna | BA_BOS_4 | 36935 | DOBAR | DOBAR | UMJEREN | 3 | UMJEREN | LOŠ | LOŠ | 1 | | | | | 1 | |
| 52 | 247 | Bosna | Bosna | BA_BOS_3 | 37650 | DOBAR | NP | UMJEREN | 3 | UMJEREN | LOŠ | LOŠ | 1 | | | | | 1 | |
| 53 | 254 | Bosna | Bosna | BA_BOS_2B | 45900 | DOBAR | NP | DOBAR | 3 | DOBAR | LOŠ | LOŠ | 1 | | | | | 1 | |
| 54 | 256 | Željeznica | Bosna | BA_BOS_ZELJ_3B | 4666 | DOBAR | NP | VISOK | 4 | DOBAR | LOŠ | LOŠ | 1 | | | | | 1 | |
| 55 | 257 | Bosna | Bosna | BA_BOS_7 | 8375 | DOBAR | DOBAR | VISOK | 3 | DOBAR | DOBAR | DOBAR | 1 | | | | | 1 | |
| 56 | 258 | Miljacka | Bosna | BA_BOS_MILJ_1 | 12514 | SLAB | DOBAR | UMJEREN | 4 | SLAB | DOBAR | SLAB | 1 | | | 1 | | | |
| 57 | 260 | Željeznica | Bosna | BA_BOS_ZELJ_1 | 6304 | UMJEREN | DOBAR | DOBAR | 4 | UMJEREN | LOŠ | LOŠ | 1 | | | | 1 | | |
| 58 | 261 | Željeznica | Bosna | BA_BOS_ZELJ_2A | 390 | DOBAR | NP | DOBAR | 3 | DOBAR | DOBAR | DOBAR | 1 | | | | | 1 | |
| 59 | 262 | Tilava | Bosna | BA_BOS_ZELJ_TIL_1 | 3775 | DOBAR | DOBAR | UMJEREN | 3 | UMJEREN | DOBAR | UMJEREN | 1 | | | | | 1 | |
| 60 | 270 | Usora | Bosna | BA_BOS_USO_1B | 19074 | UMJEREN | DOBAR | UMJEREN | 3 | UMJEREN | DOBAR | UMJEREN | 1 | | | | 1 | | |
| 61 | 275 | Klokotnica | Bosna | BA_BOS_LAS_KOZ_KLOKOTNICA_1 | 7179 | DOBAR | DOBAR | DOBAR | 3 | DOBAR | DOBAR | DOBAR | 1 | | | | | 1 | |
| 62 | 278 | Rašljeva rijeka | Bosna | BA_BOS_SPR_RASLJEVSKARIJEKA_1 | 9235 | SLAB | DOBAR | UMJEREN | 3 | SLAB | LOŠ | LOŠ | 1 | | | 1 | | | |
| 63 | 287 | Spreča kroz jezero Modrac | Bosna | BA_BOS_SPR_2 | 8162 | NP | NP | UMJEREN | 5 | UMJEREN | LOŠ | LOŠ | 1 | | | 0 | | | |
| 64 | 288 | Turija | Bosna | BA_BOS_SPR_TUR_1 | 7911 | UMJEREN | DOBAR | DOBAR | 3 | UMJEREN | DOBAR | UMJEREN | 1 | | | | 1 | | |
| 65 | 290 | Oskova | Bosna | BA_BOS_SPR_OSK_1 | 4201 | UMJEREN | DOBAR | UMJEREN | 4 | UMJEREN | LOŠ | LOŠ | 1 | | | | 1 | | |
| 66 | 291 | Oskova | Bosna | BA_BOS_SPR_OSK_2 | 9731 | LOŠ | DOBAR | UMJEREN | 4 | LOŠ | LOŠ | LOŠ | 1 | | 1 | | | | |
| 67 | 293 | Sokoluša | Bosna | BA_BOS_SPR_SOK_2 | 8902 | UMJEREN | DOBAR | UMJEREN | 3 | UMJEREN | DOBAR | UMJEREN | 1 | | | | 1 | | |
| 68 | 294 | Jala | Bosna | BA_BOS_SPR_JALA_1 | 8701 | LOŠ | LOŠ | UMJEREN | 3 | LOŠ | LOŠ | LOŠ | 1 | | 1 | | | | |
| 69 | 296 | Solina | Bosna | BA_BOS_SPR_JALA_SOL_1 | 10224 | UMJEREN | DOBAR | UMJEREN | 4 | UMJEREN | DOBAR | UMJEREN | 1 | | | | 1 | | |
| 70 | 302 | Lašva | Bosna | BA_BOS_LAS_4 | 21754 | UMJEREN | NP | UMJEREN | 3 | UMJEREN | DOBAR | UMJEREN | 1 | | | | 1 | | |
| 71 | 312 | Ribnica | Bosna | BA_BOS_RIB_1 | 10253 | DOBAR | LOŠ | UMJEREN | 4 | UMJEREN | LOŠ | LOŠ | 1 | | | | | 1 | |
| 72 | 313 | Ribnica | Bosna | BA_BOS_RIB_2 | 12823 | DOBAR | DOBAR | DOBAR | 3 | DOBAR | DOBAR | DOBAR | 1 | | | | | 1 | |

| Redni broj | Oznaka/br.VT | Vodotok | Podsliv | OZNAKA VT-a PO EUCD_RWB | Duzina VT (m) | Ocjena bioloških parametara_REV 29.7.2020. | Prateći parametri ekološkog stanja | | | Ocjena Ekološkog stanja | Hemijsko stanje | Ocjena stanja, (po monitoringu) | VT-a predmet monitoringa | Kandidati za JIVT-a | Stanje VT-a po rezultatima monitoringa-biološki parametri | | | | |
|------------|--------------|---------|---------|-------------------------|---------------|---|------------------------------------|----------------------------|------------------|-------------------------|-----------------|---------------------------------|--------------------------|---------------------|---|------|---------|-------|-------|
| | | | | | | | Specifične zagađujuće materije | Fizičko hemijski parametri | Hidromorfologija | | | | | | LOŠ | SLAB | UMJEREN | DOBAR | VISOK |

Σ=

72 3 4 32 32 0 71³

| | | |
|-------|--------|----|
| 0 | HM "3" | 50 |
| 32 | HM "4" | 19 |
| 32 | HM "5" | 3 |
| 4 | HM Σ | 72 |
| 3 | | |
| Σ= 71 | | |

| | | | | | | | | | | | | | | | | | | |
|----|-----|-----------------|-------|----------------------|-------|---------|-------|---------|---|---------|-------|-------|---|--|--|---|---|--|
| 73 | 339 | Drinjača | Drina | BA_DR_DRNJ_4B | 16515 | DOBAR | DOBAR | DOBAR | 3 | DOBAR | LOŠ | LOŠ | 1 | | | | 1 | |
| 74 | 342 | Sapna | Drina | BA_DR_SAP_2B | 5822 | UMJEREN | NP | UMJEREN | 3 | UMJEREN | LOŠ | LOŠ | 1 | | | 1 | | |
| 75 | 343 | Drina | Drina | BA_DR_5B | 5355 | DOBAR | LOŠ | DOBAR | 4 | UMJEREN | LOŠ | LOŠ | 1 | | | | 1 | |
| 76 | 347 | Osanica | Drina | BA_DR_OSA_1 | 16527 | DOBAR | DOBAR | DOBAR | 3 | DOBAR | LOŠ | LOŠ | 1 | | | | 1 | |
| 77 | 348 | Prača | Drina | BA_DR_PRA_4 | 12135 | DOBAR | NP | VISOK | 4 | DOBAR | DOBAR | DOBAR | 1 | | | | 1 | |
| 78 | 349 | Drina | Drina | BA_DR_6 | 21826 | DOBAR | DOBAR | DOBAR | 4 | DOBAR | DOBAR | DOBAR | 1 | | | | 1 | |
| 79 | 350 | Kosovska rijeka | Drina | BA_DR_KOSOVSKA.RIJ_1 | 8301 | | | | | | | | | | | | | |

Σ=

6 0 0 1 5 0 6

| | | |
|------|--------|---|
| 0 | HM "3" | 3 |
| 5 | HM "4" | 3 |
| 1 | HM "5" | 0 |
| 0 | HM Σ | 6 |
| 0 | | |
| Σ= 6 | | |

| | | | | | | | | | | | | | | | | | | |
|----|-----|------------|-----------|------------------------|-------|---------|-------|---------|----|---------|-------|---------|---|---|--|--|---|---|
| 80 | 353 | Šibošnica | Sava dir. | BA_SA_LUK_SIB_1 | 10877 | UMJEREN | DOBAR | DOBAR | 3 | UMJEREN | LOŠ | LOŠ | 1 | | | | 1 | |
| 81 | 373 | Tolisa | Sava dir. | BA_SA_TOL_1 | 15115 | UMJEREN | NP | UMJEREN | 3 | UMJEREN | DOBAR | UMJEREN | 1 | | | | 1 | |
| 82 | 376 | Gradašnica | Sava dir. | BA_SA_TOL_GRA_1 | 11041 | NP | DOBAR | UMJEREN | 3 | UMJEREN | LOŠ | LOŠ | 1 | | | | 0 | |
| 83 | 385 | Tinja | Sava dir. | BA_SA_TIN_4 | 25505 | LOŠ | NP | UMJEREN | 3 | LOŠ | LOŠ | LOŠ | 1 | 1 | | | | |
| 84 | 388 | Hazna | Sava dir. | BA_SA_TOL_GRA_HAZNA_1 | 3350 | DOBAR | NP | UMJEREN | NP | UMJEREN | LOŠ | LOŠ | 1 | | | | | 1 |
| 85 | 389 | Vidara | Sava dir. | BA_SA_TOL_GRA_VIDARA_1 | 4385 | UMJEREN | NP | UMJEREN | NP | UMJEREN | NP | UMJEREN | 1 | | | | 1 | |

Σ=

6 1 0 3 1 0 5⁴

| | | |
|------|--------|---|
| 0 | HM "3" | 4 |
| 1 | HM "4" | 0 |
| 3 | HM "5" | 0 |
| 0 | HM Σ | 6 |
| 1 | | |
| Σ= 5 | | |

³ 1 VT_r. Spreča kroz akumulaciju Modrac nema ocjenu po biološkim parametrima (BA_BOS_SPR_2).

⁴ 1 VT_r. Gradašnica, BA_SA_TOL_GRA_1, nema ocjenu stanja po biološkim parametrima.

| Redni broj | Oznaka/br.VT | Vodotok | Podsliv | OZNAKA VT-a PO EUCD_RWB | Duzina VT (m) | Ocjena bioloških parametara_REV 29.7.2020. | Prateći parametri ekološkog stanja | | | Ocjena Ekološkog stanja | Hemijsko stanje | Ocjena stanja, (po monitoringu) | VT-a predmet monitoringa | Kandidati za JIVT-a | Stanje VT-a po rezultatima monitoringa-biološki parametri | | | | |
|------------|--------------|---------|---------|-------------------------|---------------|---|------------------------------------|----------------------------|------------------|-------------------------|-----------------|---------------------------------|--------------------------|---------------------|---|------|---------|-------|-------|
| | | | | | | | Specifične zagađujuće materije | Fizičko hemijski parametri | Hidromorfologija | | | | | | LOŠ | SLAB | UMJEREN | DOBAR | VISOK |

| | | | | | | | | | | | | | | | | | | | |
|----|-----|-----------------|----------------|----------------------------------|-------|---------|-------|---------|---|---------|-------|---------|---|--|--|---|---|---|--|
| 86 | 404 | Radetina rijeka | Una sa G. i K. | BA_KOR_GLI_MUTN_CAJIN_RADETINA_1 | 5809 | UMJEREN | DOBAR | DOBAR | 3 | UMJEREN | DOBAR | UMJEREN | 1 | | | | 1 | | |
| 87 | 414 | Kladušnica | Una sa G. i K. | BA_GLINA_KLA_1 | 22498 | DOBAR | NP | DOBAR | 3 | DOBAR | DOBAR | DOBAR | 1 | | | | | 1 | |
| 88 | 423 | Čajin potok | Una sa G. i K. | BA_KORANA_MUTN_CA-POTOK_1 | 9271 | SLAB | DOBAR | UMJEREN | 3 | SLAB | LOŠ | LOŠ | 1 | | | 1 | | | |

Σ=

3 1 1 1 0 3

| | | |
|---|--------|---|
| 0 | HM "3" | 3 |
| 1 | HM "4" | 0 |
| 1 | HM "5" | 0 |
| 1 | HM Σ | 3 |
| 0 | | |

Σ= 3

| | | | | | | | | | | | | | | | | | | |
|-----|------------------|-------|--|---------------------------|-------|---------|-------|---------|---|---------|-------|---------|---|--|--|---|---|--|
| 497 | Bunta | Vrbas | | BA_VRB_BUNTA_1 | 4482 | DOBAR | DOBAR | VISOK | 3 | DOBAR | DOBAR | DOBAR | 1 | | | | 1 | |
| 506 | Pliva | Vrbas | | BA_VRB_PLIVA_1 | 2929 | DOBAR | DOBAR | VISOK | 4 | DOBAR | NP | DOBAR | 1 | | | | 1 | |
| 507 | Oboračka rijeka | Vrbas | | BA_VRB_OBO_RIJ_1 | 10996 | DOBAR | DOBAR | DOBAR | 3 | DOBAR | LOŠ | LOŠ | 1 | | | | 1 | |
| 509 | Vrbas | Vrbas | | BA_VRB_8 | 14483 | DOBAR | DOBAR | VISOK | 3 | DOBAR | NP | DOBAR | 1 | | | | 1 | |
| 511 | Vrbas | Vrbas | | BA_VRB_5 | 13563 | DOBAR | DOBAR | DOBAR | 3 | DOBAR | NP | DOBAR | 1 | | | | 1 | |
| 524 | Sokolinski potok | Vrbas | | BA_VRB_SOKOLINSKI_POTOK_1 | 6019 | UMJEREN | DOBAR | DOBAR | 3 | UMJEREN | LOŠ | LOŠ | 1 | | | 1 | | |
| 540 | Vrbas | Vrbas | | BA_VRB_4B | 6826 | UMJEREN | DOBAR | DOBAR | 4 | UMJEREN | DOBAR | UMJEREN | 1 | | | 1 | | |
| 541 | Pliva | Vrbas | | BA_VRB_PLIVA_2 | 5990 | DOBAR | NP | NP | 3 | DOBAR | DOBAR | DOBAR | 1 | | | | 1 | |
| 542 | Vrbas | Vrbas | | BA_VRB_7 | 57815 | DOBAR | DOBAR | DOBAR | 3 | DOBAR | NP | DOBAR | 1 | | | | 1 | |
| 543 | Veseocica | Vrbas | | BA_VRB_VES_1 | 7653 | UMJEREN | NP | UMJEREN | 4 | UMJEREN | DOBAR | UMJEREN | 1 | | | 1 | | |
| 545 | Prusačka rijeka | Vrbas | | BA_VRB_PR_RIJ_1 | 9532 | DOBAR | DOBAR | DOBAR | 3 | DOBAR | DOBAR | DOBAR | 1 | | | | 1 | |

Σ

11 3 8 0 11

| | | |
|---|--------|----|
| 0 | HM "3" | 8 |
| 8 | HM "4" | 3 |
| 3 | HM "5" | 0 |
| 0 | HM Σ | 11 |
| 0 | | |

Σ= 11

LEGENDA:

| | |
|--|------------------------|
| | Monitoring 2011.-2013. |
| | Monitoring 2014. |
| | Monitoring 2015. |
| | Monitoring 2016. |
| | Monitoring 2017. |
| | Monitoring 2018. |





Σ= 4 5 40 47 0 96

| Redni broj | Oznaka/br.VT | Vodotok | Podsliv | OZNAKA VT-a PO EUCD_RWB | Duzina VT (m) | Ocjena bioloških parametara_REV 29.7.2020. | Prateći parametri ekološkog stanja | | | Ocjena Ekološkog stanja | Hemijsko stanje | Ocjena stanja, (po monitoringu) | VT-a predmet monitoringa | Kandidati za JIVT-a | Stanje VT-a po rezultatima monitoringa-biološki parametri | | | | |
|------------|--------------|---------|---------|-------------------------|---------------|---|------------------------------------|----------------------------|------------------|-------------------------|-----------------|---------------------------------|--------------------------|---------------------|---|------|---------|-------|-------|
| | | | | | | | Specifične zagađujuće materije | Fizičko hemijski parametri | Hidromorfologija | | | | | | LOŠ | SLAB | UMJEREN | DOBAR | VISOK |

| | |
|----|-------------------------|
| | Monit. Hidroakumulacija |
| | VT-a bez monitoringa |
| NP | Nema podataka |

| | | | |
|----|----|--------|----|
| | 0 | HM "3" | 68 |
| | 47 | HM "4" | 25 |
| | 40 | HM "5" | 3 |
| | 5 | HM Σ | 98 |
| | 4 | | |
| Σ= | 96 | | |

LEGENDA:

| | |
|---|--|
|  | Kandidat za JIVT sa monitoringom |
|  | Kandidat za JIVT bez monitoringa |
|  | JIVT sa mogućim poboljšanjem sa monitoringom |
|  | JIVT sa mogućim poboljšanjem i bez monitoringa |

1.1 Dodatak 5: Hidromorfološko stanje VT-a površinskih voda_HM klase 3, 4 i 5

| R.br | EUCD_RWB | Podsliv | Vodotok | HM_ocjena | HM_klasa |
|------|----------------------------------|---------|-------------------|-----------|----------|
| 1 | BA_BOS_MILJ_KOSEVSKIPOTOK_1 | Bosna | Koševski potok | 2,9 | 3 |
| 2 | BA_BOS_SPRECA_DUBNICA_1 | Bosna | Dubnica | 3,3 | 3 |
| 3 | BA_BOS_LAS_VECERISKARIJEKA_1 | Bosna | Večerinska rijeka | 3,0 | 3 |
| 4 | BA_BOS_FOJR_LEP_KRES_JASENOVAC_1 | Bosna | Jasenovac | 2,6 | 3 |
| 5 | BA_BOS_BISTRICAK_SERICARIJEKA_1 | Bosna | Šerića rijeka | 4,1 | 4 |
| 6 | BA_BOS_FOJR_LEP_KRE_RAKOVČICA_1 | Bosna | Rakovčica | 2,9 | 3 |
| 7 | BA_BOS_BLIJUVA_1 | Bosna | Bljuva | 3,1 | 3 |
| 8 | BA_BOS_LAS_KOZ_KLOKOTNICA_1 | Bosna | Klokotnica | 2,5 | 3 |
| 9 | BA_BOS_SPR_RASLJEVSKARIJEKA_1 | Bosna | Rašljevska | 3,2 | 3 |
| 10 | BA_BOS_TRST_BUKOV_BOROVICKIPOT_1 | Bosna | Borovički potok | 3,0 | 3 |
| 11 | BA_BOS_ZUJEVINA_VIHRICA_1 | Bosna | Vihrica | 3,9 | 4 |
| 12 | BA_BOS_ORAHOVICKARIJEKA_1 | Bosna | Orahovička rijeka | 3,3 | 3 |
| 13 | BA_BOS_KRI_TRIBIJA_VIJACICA_1 | Bosna | Vijačica | 2,5 | 3 |
| 14 | BA_BOS_SPR_RAINSKARIJEKA_1 | Bosna | Rainska rijeka | 3,3 | 3 |
| 15 | BA_BOS_SPR_SUSICA_1 | Bosna | Sušica | 2,6 | 3 |
| 16 | BA_BOS_2B | Bosna | Bosna | 2,6 | 3 |
| 17 | BA_BOS_3 | Bosna | Bosna | 2,6 | 3 |
| 18 | BA_BOS_4 | Bosna | Bosna | 3,3 | 3 |
| 19 | BA_BOS_5 | Bosna | Bosna | 3,1 | 3 |
| 20 | BA_BOS_6 | Bosna | Bosna | 3,0 | 3 |
| 21 | BA_BOS_7 | Bosna | Bosna | 3,4 | 3 |
| 22 | BA_BOS_MILJ_1 | Bosna | Miljacka | 3,7 | 4 |
| 23 | BA_BOS_MILJ_2 | Bosna | Miljacka | 3,6 | 4 |
| 24 | BA_BOS_MILJ_MOS_1 | Bosna | Moščanica | 3,1 | 3 |
| 25 | BA_BOS_DOBR_1 | Bosna | Dobrinja | 3,0 | 3 |
| 26 | BA_BOS_DOBR_2 | Bosna | Dobrinja | 3,9 | 4 |
| 27 | BA_BOS_DOBR_3 | Bosna | Dobrinja | 4,6 | 5 |
| 28 | BA_BOS_SPR_2 | Bosna | Spreča-ak. Modrac | 4,9 | 5 |
| 29 | BA_BOS_SPR_TUR_1 | Bosna | Turija | 3,1 | 3 |
| 30 | BA_BOS_SPR_TUR_4 | Bosna | Turija | 4,8 | 5 |
| 31 | BA_BOS_SPR_OSK_1 | Bosna | Oskova | 3,5 | 4 |
| 32 | BA_BOS_SPR_OSK_2 | Bosna | Oskova | 3,6 | 4 |
| 33 | BA_BOS_SPR_OSK_3 | Bosna | Oskova | 2,6 | 3 |
| 34 | BA_BOS_SPR_OSK_GOST_1 | Bosna | Gostelja | 3,8 | 4 |
| 35 | BA_BOS_SPR_OSK_GOST_SUHA_1 | Bosna | Suha | 3,2 | 3 |
| 36 | BA_BOS_SPR_OSK_LITVA_1 | Bosna | Litva | 3,8 | 4 |
| 37 | BA_BOS_SPR_OSK_LITVA_2 | Bosna | Litva | 3,1 | 3 |
| 38 | BA_BOS_SPR_SOK_2 | Bosna | Sokoluša | 2,8 | 3 |
| 39 | BA_BOS_SPR_JALA_1 | Bosna | Jala | 3,0 | 3 |

| R.br | EUCD_RWB | Podsliv | Vodotok | HM_ocjena | HM_klasa |
|------|--------------------------------|---------|---------------------|-----------|----------|
| 40 | BA_BOS_SPR_JALA_2 | Bosna | Jala | 4,1 | 4 |
| 41 | BA_BOS_SPR_JALA_MRAM.POT_1 | Bosna | Mramorski potok | 3,1 | 3 |
| 42 | BA_BOS_SPR_JALA_JOSEV_1 | Bosna | Joševica | 3,5 | 4 |
| 43 | BA_BOS_SPR_JALA_JOSEV_2 | Bosna | Joševica | 2,8 | 3 |
| 44 | BA_BOS_SPR_JALA_SOL_1 | Bosna | Solina | 4,1 | 4 |
| 45 | BA_BOS_USO_1B | Bosna | Usora | 2,6 | 3 |
| 46 | BA_BOS_USO_TES_1 | Bosna | Tešanjka | 2,8 | 3 |
| 47 | BA_BOS_USO_TES_2 | Bosna | Tešanjka | 3,6 | 4 |
| 48 | BA_BOS_USO_TES_4 | Bosna | Tešanjka | 3,0 | 3 |
| 49 | BA_BOS_USO_V.USO_BLA_JEZ.RIJ_1 | Bosna | Jezeracka | 2,6 | 3 |
| 50 | BA_BOS_ZELJ_1 | Bosna | Željeznica | 3,8 | 4 |
| 51 | BA_BOS_ZELJ_2A | Bosna | Željeznica | 3,1 | 3 |
| 52 | BA_BOS_ZELJ_3B | Bosna | Željeznica | 3,9 | 4 |
| 53 | BA_BOS_ZELJ_TIL_1 | Bosna | Tilava | 3,4 | 3 |
| 54 | BA_BOS_KRI_OCE_1 | Bosna | Očevlja | 2,5 | 3 |
| 55 | BA_BOS_LAS_1 | Bosna | Lašva | 3,3 | 3 |
| 56 | BA_BOS_LAS_4 | Bosna | Lašva | 3,2 | 3 |
| 57 | BA_BOS_LAS_BILA_1 | Bosna | Bila | 3,1 | 3 |
| 58 | BA_BOS_LAS_BILA_3 | Bosna | Bila | 2,9 | 3 |
| 59 | BA_BOS_LAS_KRU_1 | Bosna | Kruščica-Tromošnica | 3,1 | 3 |
| 60 | BA_BOS_LAS_GRL_1 | Bosna | Grlovnica | 2,9 | 3 |
| 61 | BA_BOS_LAS_KOZ_IVA_1 | Bosna | Ivančica | 2,5 | 3 |
| 62 | BA_BOS_LAS_GRL_JAG_1 | Bosna | Rijeka-Jaginca | 2,8 | 3 |
| 63 | BA_BOS_LAS_GRL_JAG_2 | Bosna | Rijeka-Jaginca | 4,1 | 4 |
| 64 | BA_BOS_LAS_GRL_JAG_3 | Bosna | Jaginca | 3,1 | 3 |
| 65 | BA_BOS_FOJ.R_1 | Bosna | Fojnička rijeka | 3,1 | 3 |
| 66 | BA_BOS_FOJ.R_5 | Bosna | Fojnička rijeka | 3,3 | 3 |
| 67 | BA_BOS_FOJ.R_LEP_1 | Bosna | Lepenica | 4,5 | 5 |
| 68 | BA_BOS_FOJ.R_LEP_KRE_1 | Bosna | Kreševka | 3,2 | 3 |
| 69 | BA_BOS_FOJ.R_LEP_B.RIJ_2 | Bosna | Bijela rijeka | 2,9 | 3 |
| 70 | BA_BOS_MIS_1 | Bosna | Misoča | 3,8 | 4 |
| 71 | BA_BOS_RIB_1 | Bosna | Ribnica | 3,6 | 4 |
| 72 | BA_BOS_RIB_2 | Bosna | Ribnica | 2,6 | 3 |
| 73 | BA_BOS_ZGO_1 | Bosna | Zgošća | 4,4 | 4 |
| 74 | BA_BOS_ZGO_2 | Bosna | Zgošća | 3,2 | 3 |
| 75 | BA_BOS_TRST_1 | Bosna | Trstionica | 2,9 | 3 |
| 76 | BA_BOS_KOC_1 | Bosna | Kočeva | 3,3 | 3 |
| 77 | BA_BOS_BAB.RIJ_1 | Bosna | Babina rijeka | 3,4 | 3 |
| 78 | BA_BOS_GRA.RIJ_1 | Bosna | Gračanička rijeka | 4,4 | 4 |
| 79 | BA_BOS_BISTRICAK_1 | Bosna | Bistričak | 4,0 | 4 |

| R.br | EUCD_RWB | Podsliv | Vodotok | HM_ocjena | HM_klasa |
|------|----------------------------------|-------------------------|-------------------|-----------|----------|
| 80 | BA_BOS_ZELJEZ_1 | Bosna | Željeznica | 4,1 | 4 |
| 81 | BA_BOS_ZELJEZ_2 | Bosna | Željeznica | 2,8 | 3 |
| 82 | BA_BOS_PAPR_1 | Bosna | Papratnica | 2,6 | 3 |
| 83 | BA_BOS_GOS_3 | Bosna | Gostović | 3,6 | 4 |
| 84 | BA_BOS_GOS_LUZ_1 | Bosna | Lužnica | 3,0 | 3 |
| 85 | BA_BOS_PEP.RIJ_1 | Bosna | Pepelarska rijeka | 2,8 | 3 |
| 86 | BA_BOS_LJES_1 | Bosna | Lješnica | 3,1 | 3 |
| 87 | BA_BOS_LJES_3 | Bosna | Lješnica | 2,7 | 3 |
| 88 | BA_BOS_LJES_4 | Bosna | Lješnica | 3,3 | 3 |
| 89 | BA_BOS_JABL_1 | Bosna | Jablanica | 2,8 | 3 |
| 90 | BA_BOS_JABL_2 | Bosna | Jablanica | 2,8 | 3 |
| 91 | BA_BOS_JABL_RAK_1 | Bosna | Rakovac | 3,0 | 3 |
| 92 | BA_BOS_VOG_1 | Bosna | Vogošća | 4,6 | 5 |
| 93 | BA_BOS_ZUJ_1 | Bosna | Zujevina | 3,4 | 3 |
| 94 | BA_BOS_ZUJ_2 | Bosna | Zujevina | 3,7 | 4 |
| 95 | BA_BOS_ZUJ_4 | Bosna | Zujevina | 4,1 | 4 |
| 96 | BA_BOS_ZUJ_5 | Bosna | Zujevina | 3,9 | 4 |
| 97 | BA_BOS_ZUJ_TRN_1 | Bosna | Trnava | 3,6 | 4 |
| 98 | BA_BOS_ZUJ_TRN_2 | Bosna | Trnava | 2,9 | 3 |
| 99 | BA_BOS_ZUJ_TRN_RAK_1 | Bosna | Rakovički potok | 3,6 | 4 |
| 100 | BA_BOS_ZUJ_TRN_RAK_2 | Bosna | Rakovički potok | 2,9 | 3 |
| 101 | BA_KOR_GLI_MUTN_CAJIN_RADETINA_1 | Una sa Glinom i Koranom | Radetina rijeka | 2,9 | 3 |
| 102 | BA_GLINA_KLA_1 | Una sa Glinom i Koranom | Kladušnica | 2,8 | 3 |
| 103 | BA_GLINA_GLI_BUZ_3 | Una sa Glinom i Koranom | Bužimica | 2,6 | 3 |
| 104 | BA_KORANA_MUTN_CA-POTOK_1 | Una sa Glinom i Koranom | Čajin potok | 2,7 | 3 |
| 105 | BA_VRB_SOKOLINSKI_POTOK_1 | Vrbas | Sokolinski potok | 3,0 | 3 |
| 106 | BA_VRB_4B | Vrbas | Vrbas | 4,0 | 4 |
| 107 | BA_VRB_5 | Vrbas | Vrbas | 3,4 | 3 |
| 108 | BA_VRB_7 | Vrbas | Vrbas | 2,6 | 3 |
| 109 | BA_VRB_8 | Vrbas | Vrbas | 2,8 | 3 |
| 110 | BA_VRB_PLIVA_1 | Vrbas | Pliva | 3,6 | 4 |
| 111 | BA_VRB_PLIVA_2 | Vrbas | Pliva | 3,3 | 3 |
| 112 | BA_VRB_UGA_1B | Vrbas | Ugar | 2,6 | 3 |
| 113 | BA_VRB_VES_1 | Vrbas | Veseočica | 3,6 | 4 |
| 114 | BA_VRB_VES_POR_1 | Vrbas | Poričnica | 3,0 | 3 |
| 115 | BA_VRB_VES_POR_2 | Vrbas | Poričnica | 2,6 | 3 |
| 116 | BA_VRB_PR_RIJ_1 | Vrbas | Prusačka rijeka | 2,9 | 3 |
| 117 | BA_VRB_OBO_RIJ_1 | Vrbas | Oboračka | 2,5 | 3 |
| 118 | BA_VRB_VIT_2 | Vrbas | Vitina | 2,8 | 3 |
| 119 | BA_VRB_BUNTA_1 | Vrbas | Bunta | 3,0 | 3 |

| R.br | EUCD_RWB | Podsliv | Vodotok | HM_ocjena | HM_klasa |
|------|---------------------------------|--------------|------------|-----------|-----------------|
| 120 | BA_DR_DRNJ_GRABOVICA_1 | Drina | Grabovica | 3,6 | 4 |
| 121 | BA_DR_JANJA_BRZAVA_1 | Drina | Brzava | 4,3 | 4 |
| 122 | BA_DR_JANJA_BRZAVA_RASTOSNICA_1 | Drina | Rastošica | 2,5 | 3 |
| 123 | BA_DR_5B | Drina | Drina | 4,1 | 4 |
| 124 | BA_DR_6 | Drina | Drina | 3,7 | 4 |
| 125 | BA_DR_PRA_4 | Drina | Prača | 3,7 | 4 |
| 126 | BA_DR_SAP_2B | Drina | Sapna | 2,9 | 3 |
| 127 | BA_DR_DRNJ_4B | Drina | Drinjača | 3,4 | 3 |
| 128 | BA_DR_OSA_1 | Drina | Osanica | 2,8 | 3 |
| 129 | BA_SA_TIN_4 | Nep.sl. Save | Tinja | 3,4 | 3 |
| 130 | BA_SA_LUK_SIB_1 | Nep.sl. Save | Šibošnica | 3,4 | 3 |
| 131 | BA_SA_BRKA_ZOV_2 | Nep.sl. Save | Zovičica | 2,8 | 3 |
| 132 | BA_SA_TOL_1 | Nep.sl. Save | Tolisa | 2,9 | 3 |
| 133 | BA_SA_TOL_GRA_1 | Nep.sl. Save | Gradašnica | 3,1 | 3 |
| 134 | BA_SA_TOL_GRA_HAZNA_1 | Nep.sl. Save | Hazna | NP | NP ⁵ |
| 135 | BA_SA_TOL_GRA_VIDARA_1 | Nep.sl. Save | Vidara | NP | NP |

⁵ Studijom o hidromorfološkim karakteristikama (2019.) su prepoznata 133 VT kao kandidati za jako izmijenjena (II). Planom upravljanja 2022.-2027. su tom zbiru dodata dva VT: BA_SA_TOL_GRA_HAZNA_1 i BA_SA_TOL_GRA_VIDARA_1. Ovo je urađeno imajući u vidu činjenice da su na predmetnim vodnim tijelima izgrađene brane i formirane akumulacije, kao produkt antropogenih djelatnosti, ova su vodna tijela izmijenjena u svojoj hidromorfološkoj komponenti, režimu proticaja, fizičko-hemijskom i biološkim karakteristikama te su s toga svrstana u grupu jako izmijenjenih vodnih tijela (JIVT).

1.1.1 Dodatak 5.1. Prijedlozi VT-a za poboljšanje HM karakteristika

| R.br | EUCD_RWB | Podsliv | Vodotok | HM_ocjena | HM_klasa |
|------|--------------------------------|---------|---------------|-----------|----------|
| 1 | BA_BOS_TRSTIONICA_RICIC_1 | Bosna | Ričić | 2,5 | 3 |
| 2 | BA_BOS_LAS_KOMARSCICA_KLANAC_1 | Bosna | Klanac | 3,3 | 3 |
| 3 | BA_BOS_LJESNICA_DOMISLICA_1 | Bosna | Domislica | 2,6 | 3 |
| 4 | BA_BOS_SPR_SOKOLUSA_DRIJENCA_1 | Bosna | Drijenča | 2,6 | 3 |
| 5 | BA_BOS_FOJR_LEP_KRE_LJUSKAVA_1 | Bosna | Ljuskava | 2,6 | 3 |
| 6 | BA_BOS_FOJR_KRALJUSTICA_1 | Bosna | Kraljuštica | 2,6 | 3 |
| 7 | BA_BOS_1B | Bosna | Bosna | 3,9 | 4 |
| 8 | BA_BOS_FOJ.R_4 | Bosna | Fojnička r. | 2,5 | 3 |
| 9 | BA_BOS_FOJ.R_LEP_KRE_2 | Bosna | Kreševka | 2,5 | 3 |
| 10 | BA_BOS_TRST_BUK_1 | Bosna | Bukovica | 2,8 | 3 |
| 11 | BA_BOS_GRA.RIJ_2 | Bosna | Gračanička r. | 2,6 | 3 |

| R.br | EUCD_RWB | Podsliv | Vodotok | HM_ocjena | HM_klasa |
|------|------------------|-------------------------|---------|-----------|----------|
| 1 | BA_KORANA_MUTN_1 | Una sa Glinom i Koranom | Mutnica | 2,5 | 3 |
| 2 | BA_KORANA_MUTN_2 | Una sa Glinom i Koranom | Mutnica | 2,6 | 3 |
| 3 | BA_KORANA_MUTN_3 | Una sa Glinom i Koranom | Mutnica | 2,6 | 3 |

| R.br | EUCD_RWB | Podsliv | Vodotok | HM_ocjena | HM_klasa |
|------|-----------------|----------------|------------|-----------|----------|
| 1 | BA_SA_TIN_3 | Nep. sliv Sava | Tinja | 2,8 | 3 |
| 2 | BA_SA_TOL_BRI_1 | Nep. sliv Sava | Briježnica | 2,9 | 3 |

1.2 Dodatak 6: Aglomeracije predmetnog područja Plana upravljanja⁶

| Naziv aglomeracije | Naselja u aglomeraciji | Stanovništvo aglomeracije po popisu 2013. |
|--------------------|---|---|
| A1 (Tuzla) | Tuzla, Plane, Bukinje, Šicki Brod, Šici, Ševar, Poljana i ostala naselja | 95.239 |
| A2 | Petrovice Donje, Husino, Pasci Gornji, Ljubače, Cerik, Morančani, Petrovice Donje | 3.715 |
| A3 (Kiseljak) | Kiseljak | 917 |
| A5 | Osoje | 574 |
| A6 | Obodnica Donja | 1.017 |
| A7 | Dragunja Gornja | 149 |
| Ada | Ada | 186 |
| Arapuša | Arapuša | 273 |
| Arnauti | Arnauti | 1.053 |
| Azapovići | Azapovići | 802 |
| Babice Donje | Babice Donje | 527 |
| Bajvati | Bajvati | 1.154 |
| Bakovička Citonja | Bakovička Citonja | 38 |
| Banjani | Banjani | 332 |
| Banovići Selo | Banovići Selo | 2.510 |
| Banovići-grad | Banovići, Grivice, Repnik, Stražbenica | 12.410 |
| Barevo | Barevo | 680 |
| Bašigovci | Bašigovci | 2.499 |
| Begov Han | Begov Han | 1.299 |
| Biberovo Polje | Biberovo Polje | 730 |
| Bihać | Bihać, Papari, Muslici, Zlopoljac, Klokot, Kula, Pritoka | 42.340 |
| Bijelo Bučje | Bijelo Bučje | 707 |
| Bikodže | Bikodže | 970 |
| Bilalići | Bilalići | - |
| Bilalovac | Bilalovac, Hrastovi | 1.806 |
| Bištrani | Bištrani | 341 |
| Bistrica | Bistrica | 978 |
| Bistrica | Bistrica | 978 |
| Bobare | Bobare | 563 |
| Bogušići | Bogušići, Lukarice | 360 |
| Bojska | Bojska | 522 |
| Bok | Bok | 1.392 |
| Bokavići | Bokavići | 1.290 |
| Borovnica | Borovnica, Lijeveca | 961 |
| Bosanska Krupa | Bosanska Krupa | 10.196 |
| Bosanski Petrovac | Bosanski Petrovac, Rašinovac, Dobro Selo, Krnja Jela | 4.674 |

⁶ Prikaz aglomeracija je dat samo za Federaciju BiH obzirom se analize stanja i mjere zaštite voda odnose na navedeno područje. Uzvodni uticaj stanovništva-aglomeracija iz RS-e je uzet u obzir ali se detaljno aglomeracije ne navode.

| Naziv aglomeracije | Naselja u aglomeraciji | Stanovništvo aglomeracije po popisu 2013. |
|--------------------|---|---|
| Bradici Donji | Bradici Donji | 462 |
| Brajići | Brajići | 628 |
| Brankovići | Brankovići, Ozimica, Ponijevo | 2.794 |
| Brda | Brda, Vrnogračka Slapnica | 815 |
| Brekovica | Brekovica, Bajrici | 2.124 |
| Breške | Breške | 600 |
| Breza | dio općine Breza, općine Ilijaš i Vogošća | 52.399 |
| Brijesnica Donja | Brijesnica Donja, Tumare | 153 |
| Brijesnica Gornja | Brijesnica Gornja | - |
| Brnj | Brnj | 483 |
| Brnjić | Brnjić | 321 |
| Brnjičani | Brnjičani | 424 |
| Bučevci | Bučevci | - |
| Budmolici | Budmolici | 604 |
| Budoželj | Budoželj | 698 |
| Bugojno | Alibegovići, Bevrnjici, Bristovi, Ceribašici, Crnice, Drvetine, Garačić, Glavice, Golo Brdo, Kandija | 27.313 |
| Bulići | Bulići | 1.014 |
| Busovača | Sva naselja općine, lokacija postrojenja ispod naselja Merdani | 10.541 |
| Bužim | Bužim, Brigovi, Zaradostovo, Varoška Rijeka | 7.591 |
| Čaglica | Čaglica | 608 |
| Čanići | Čanići | 357 |
| Čaplje | Čaplje | 1.264 |
| Cazin | Cazin, Šturlička Platnica, Tržacka Platnica, Krivaja, Cizmici, Brezova Kosa, Čajići, Liskovac, Skokovi, Gornja Barska, Ostrožac, Osredak, Kličići | 41.942 |
| Čekanići | Čekanići | 480 |
| Čelić | sva naselja općine | 10.422 |
| Čelinja | Čelinja | 633 |
| Činovići | Cinovići | 3.045 |
| Čobe | Čobe | 635 |
| Čosići | Čosići | 433 |
| Crnac | Crnac | 398 |
| Crvarevac | Crvarevac | 691 |
| Crveno Brdo | Crveno Brdo | 1.273 |
| Čukle | Čukle, Maline, Podstinje, Podovi, Han Bila, Brajkovici | 4.282 |
| Čuništa | Čuništa | 463 |
| Desetnik | Desetnik | 126 |
| Devetak | Devetak | 2.169 |
| Divičani | Divičani, Lupnica | 1.882 |
| Doborovci | Doborovci | 1.854 |
| Dobošnica | Dobošnica, Sižje | 3.010 |

| Naziv aglomeracije | Naselja u aglomeraciji | Stanovništvo aglomeracije po popisu 2013. |
|--------------------|---|---|
| Dobriljevo | Dobriljevo | 530 |
| Dobrnja | Dobrnja | 1.966 |
| Dobro Selo | Dobro Selo | 2.242 |
| Dokanj | Dokanj | 977 |
| Domaljevac | Domaljevac, Grebnice, Brvnik, Bazik | 4.731 |
| Domislica | Domislica | 679 |
| Donja Dubica | Donja Dubica | 1.472 |
| Donja Lovnica | Donja Lovnica, Gostovići | 3.514 |
| Donja Medida | Donja Medida | 1.353 |
| Donja Papratnica | Donja Papratnica | 570 |
| Donja Slapnica | Donja Slapnica | 476 |
| Donji Bešpelj | Donji Bešpelj | 536 |
| Donji Kamengrad | Donji Kamengrad | 2.336 |
| Donji Lukavac | Donji Lukavac | 836 |
| Donji Vakuf | Donji Vakuf | 10.306 |
| Dražev Dol | Dražev Dol | 591 |
| Drvar | Drvar, Vrtoce, Šipovljani, Drvar Selo, Trninc Brijeg | 5.755 |
| Dub | Dub | 988 |
| Dubrave | Dubrave Donje i Gornje | 5.532 |
| Dubravica | Dubravica, Šantići | 1.899 |
| Džakule | Džakule | 1.929 |
| Elkasova Rijeka | Elkasova Rijeka | - |
| Falešići | Falešići | 530 |
| "FIS" | Krčevine, Jardol | 1.478 |
| Fojnica | Fojnica, Šavnik, Polje Ostružnica, Podcitonja, Gradina, Banja, Selakovici, Ormanov Potok, Marinici, Nadbare, Grabovik, Voljevac | 6.571 |
| Glamoč | Glamoč, Radaslije, Ćirići, Hasići | 2.494 |
| Glavica | Glavica, Donja Vidovska | 1.456 |
| Globarica | Globarica | 637 |
| Glogovac | Glogovac | 1.286 |
| Gluha Bukovica | Gluha Bukovica | 878 |
| Gnojnica | Gnojnica, Berkovica | 3.401 |
| Goduš | Goduš | 1.104 |
| Gojčin | Gojčin | 421 |
| Gojevići | Gojevići | 516 |
| Goleš | Goleš | 425 |
| Goliješnica | Goliješnica | 925 |
| Golubinja | Golubinja, Želeće | 567 |
| Golubovići | Golubovići | 750 |
| Gora | Gora | 248 |
| Goražde | Goražde, Vitkovici, Kazagici, Bare, Bacci, Laleta, Zupčići, Podkozara Donja, Budići | 14.776 |

| Naziv aglomeracije | Naselja u aglomeraciji | Stanovništvo aglomeracije po popisu 2013. |
|--------------------|---|---|
| Gorice | Gorice | 615 |
| Gornja Gračanica | Gornja Gračanica | 847 |
| Gornja Koprivna | Gornja i Donja Koprivna, Toromani | 3.562 |
| Gornja Lovnica | Gornja Lovnica | 473 |
| Gornja Medida | Gornja Medida | 1.310 |
| Gornja Slapnica | Gornja Slapnica | 573 |
| Gornja Vidovska | Gornja Vidovska | 758 |
| Gornja Vratnica | Gornja Vratnica | 450 |
| Gornje Krčevine | Gornje Krčevine | 576 |
| Gornji Hrgovi | Gornji Hrgovi | 358 |
| Gornji Junuzovići | Gornji Junuzovići | 581 |
| Gornji Kamengrad | Gornji Kamengrad | 1.311 |
| Gornji Korićani | Gornji Korićani | 62 |
| Gornji Moranci | Gornji Moranci | 667 |
| Gornji Srebrenik | Gornji Srebrenik | 704 |
| Gornji Vakuf | Gornji Vakuf, Dobrošin, Voljevac, Boljkovac, Ždrimci, Vrse, Bistrica, Voljice, Podgrade, Ploča, Pajić Polje | 13.850 |
| Grabovac | Grabovac | 618 |
| Gračanica | Gračanica, Pribava, Donja Lohinja, Babići, Škahovica, Malešići, Lendići | 22.514 |
| Gradačac | Gradačac, Sibovac, Gornji Lukavac, Vida, Gornje Ledenice | 18.162 |
| Gradina | Gradina | 383 |
| Grahovčići | Grahovčići | 403 |
| Grnica | Grnica | 710 |
| Guča Gora | Guča Gora, Krpeljici | 1.140 |
| Hadžići | Hadžići, Velagići | 1.594 |
| Hajderovići | Hajderovići, Krivaja | 3.011 |
| Hamandžići | Hamandžići | 256 |
| Hrasno Donje | Hrasno Donje, Hrasno Gornje | 1.649 |
| Hripavci | Hripavci | 531 |
| Hrustovo | Hrustovo | 1.697 |
| Ilovača | Ilovača | 171 |
| Ivanjska | Ivanjska | 309 |
| Izačić | Izačić | 1.008 |
| Jablanica | Jablanica | 864 |
| Jablanica | Jablanica | 752 |
| Jajce | Jajce, Carevo Polje, Rika, Kamenice, Vrbica, Prudi, Lucina, Podmilačje | 10.360 |
| Jaruške Gornje | Jaruške Gornje | 482 |
| Jasenica | Jasenica | 137 |
| Jasikovac | Jasikovac | - |
| Jeginov Lug | Jeginov Lug | 143 |

| Naziv aglomeracije | Naselja u aglomeraciji | Stanovništvo aglomeracije po popisu 2013. |
|--------------------|--|---|
| Jehovac | Jehovac | 591 |
| Jelah | Jelah, Jelah Polje, Piljužici, Potocani, Rosulje, Loncari, Novi Miljanovci, Miljanovci, Vukovo | 11.000 |
| Jelaške | Jelaške | 454 |
| Jelovo Brdo | Jelovo Brdo | 489 |
| Jevadžije | Jevadžije | 570 |
| Jezerci | Jezerci | 338 |
| Jezerski | Jezerski | 2.756 |
| Johovica | Johovica | 515 |
| Kakanj | Kakanj, Catici, Brežani, Obre, Bjelavići, Podbjelavici, Haljinici, Marijina Voda, Dobož, Pope, Dumanac, Bukovlje, Zgošća, Tičići, Donji Kakanj, Ričica | 23.929 |
| Kalesija | Kalesija Grad, Prnjavor, Dubnica | 4.342 |
| Kalesija Selo | Kalesija Selo | 2.222 |
| Kalošević | Kalošević | 1.154 |
| Kamenica | Kamenica | 738 |
| Kamensko | Kamensko | 634 |
| Kamičak | Kamičak | 902 |
| Karadaglije | Karadaglije, Koprivci | 1.239 |
| Kerep | Kerep | 908 |
| Kiseljak | Kiseljak, Gromiljak, Polje Višnjica, Gomionica, Donji Palež, Brnjaci i više manjih naselja | 11.211 |
| Kladanj | Kladanj | 4.026 |
| Klinčići | Klinčići | 434 |
| Klisa | Klisa | 184 |
| Kljaci | Kljaci | 634 |
| Ključ | Ključ, Zgon, Humići | 6.275 |
| Klokotnica | Klokotnica, Brijesnica Velika, Brijesnica Mala, Stanić Rijeka | 9.211 |
| Konjoder | Konjoder | 2.085 |
| Kopice | Kopice | 1.227 |
| Koprivna | Koprivna | 309 |
| Kosova | Kosova | 1.809 |
| Kraljeva Sutjeska | Kraljeva Sutjeska | 248 |
| Krasulje | Krasulje | 1.731 |
| Krčevine | Krčevine | 660 |
| Kreševo | Kreševo | 1.025 |
| Krnjeuša | Krnjeuša | 495 |
| Krtova | Krtova | 271 |
| Kruhari | Kruhari | 163 |
| Kruščica | Kruščica | 685 |
| Kruševica | Kruševica | 1.089 |
| Kudići | Kudići | 1.037 |

| Naziv aglomeracije | Naselja u aglomeraciji | Stanovništvo aglomeracije po popisu 2013. |
|--------------------|---|---|
| Kulen Vakuf | Kulen Vakuf | 457 |
| Kuljan | Kuljan | 474 |
| Kumarica | Kumarica | 854 |
| Kupres | Kupres | 2.883 |
| Kuprešani | Kuprešani | 770 |
| Lašva | Lašva | 438 |
| Lendići | Lendići | 621 |
| Lepenica | Lepenica | 1.514 |
| Liješnica | Liješnica | 1.576 |
| Lipovice | Lipovice | 1.158 |
| Ljepunice | Ljepunice | 363 |
| Ljubatovići | Ljubatovići | 502 |
| Ljubijankići | Ljubijankići, Pivnice | 1.352 |
| Ljusina | Ljusina | 1.237 |
| Lohovo | Lohovo | - |
| Lubarda | Lubarda | 3.198 |
| Lukavac | Lukavac, Huskići, Bistarac Gornji i Donji | 15.410 |
| Lukavica | Lukavica | 2.762 |
| Lukavica Donja | Lukavica Donja | 1.327 |
| Lukavica Gornja | Lukavica Gornja | 1.354 |
| Lukavica Rijeka | Lukavica Rijeka | 1.037 |
| Lupač | Lupač | 476 |
| Lupoglav | Lupoglav | 844 |
| Lušci Palanka | Lušci Palanka | 226 |
| Maglaj | Maglaj, Misurići, Bijela Ploča | 8.271 |
| Mahmić Selo | Mahmić Selo | 1.369 |
| Majetići | Majetići | 1.547 |
| Mala Kladuša | Grahovo, Mala Kladuša, Dolovi | 2.500 |
| Matići | Matići | 1.602 |
| Matuzići | Matuzići, Kraševo, Tešanjka | 4.450 |
| Međeđa | Međeđa | 1.220 |
| Memići | Memići | 1.453 |
| Milankovići | Milankovići | 299 |
| Mile | Mile | 1.056 |
| Miljanovci | Miljanovci, Saraci | 2.388 |
| Mionica | Mionica | 5.483 |
| Miostrah | Miostrah | 1.419 |
| Miričina | Miričina | 2.266 |
| Mladoševica | Mladoševica | 720 |
| Modra | Modra | 595 |
| Modrac | Modrac | 633 |
| Modrinje | Modrinje | 473 |

| Naziv aglomeracije | Naselja u aglomeraciji | Stanovništvo aglomeracije po popisu 2013. |
|--------------------|--|---|
| Moščanica | Moščanica | 614 |
| Moševac | Moševac | 1.490 |
| Mravići | Mravići | 1.546 |
| Mravinjac | Mravinjac, Potrkuša | 486 |
| Mrazovac | Mrazovac | 3.653 |
| Mrcelji | Mrcelji | 824 |
| Mrgan | Mrgan | 356 |
| Mrkotić | Mrkotić | 1.323 |
| Mudrike | Mudrike | 550 |
| Mustajbašići | Mustajbašići | 1.385 |
| Naprelje | Naprelje, Fajtovci | 967 |
| Nemila | Nemila | 2.508 |
| Noćajevci | Noćajevci | 600 |
| Novalići | Novalići | 444 |
| Novi Grad | Novi Grad | 362 |
| Novi Miljanovci | Novi Miljanovci, Miljanovci, Srednja Omanjska, Omanjska, Alibegovci, Sivša | 4.031 |
| Novi Šeher | Novi Šeher | 1.495 |
| Novi Travnik | Sva naselja osim MZ Rostovo (Rat, Has, Seona, Sebešić, Dahovo) | 23.077 |
| Novo Selo | Novo Selo, Gornja Dubica | 2.523 |
| Obodnica Gornja | Obodnica Gornja | 349 |
| Oborci | Oborci, Suhodol | 789 |
| Odžak | Odžak | 8.259 |
| Odžak | Odžak | 8.259 |
| Okrec | Okrec | 1.021 |
| Olovo | Olovo, Olovske Luke | 3.019 |
| Omazići | Omazići | 1.380 |
| Orahovica | Orahovica, Babice Gornje | 732 |
| Orahovica | Orahovica | 2.417 |
| Orahovica Donja | Orahovica Donja | 3.966 |
| Orahovica Gornja | Orahovica Gornja | 1.771 |
| Orašac | Orašac, Cukovi | 1.577 |
| Orašje | Orašje, Ugljara, Donja Mahala, Tolisa, Kostrc | 12.631 |
| Orašje Planje | Orašje Planje | 900 |
| Orčeva Luka | Orčeva Luka | 587 |
| Osanica | Osanica | 174 |
| Oštra Luka | Oštra Luka | 1.595 |
| Ostrožnica | Ostrožnica | 794 |
| Otoka | Otoka, Voloder | 4.335 |
| Papratnica | Papratnica | 1.192 |
| Pasci Donji | Pasci Donji, Par Selo Gornje | 1.527 |
| Pećigrad | Pećigrad, Krakaca, Gornja Lucka, Rošići | 3.815 |

| Naziv aglomeracije | Naselja u aglomeraciji | Stanovništvo aglomeracije po popisu 2013. |
|--------------------|--------------------------|---|
| Perovići | Perovići | 1.155 |
| Petrovice | Petrovice, Rainci Gornji | 4.384 |
| Piskavica | Piskavica | 720 |
| Pištaline | Pištaline | 1.316 |
| Počulica | Počulica | 422 |
| Podgorje | Podgorje | 1.106 |
| Podvinjci | Podvinjci | 612 |
| Podvinje | Podvinje | 749 |
| Podzvzd | Podzvzd | 824 |
| Pogorioci | Pogorioci | 374 |
| Pokrajčiči | Pokrajčiči | 1.540 |
| Poljana | Poljana | 1.027 |
| Poljani | Poljani | 63 |
| Poljice | Poljice | 4.337 |
| Ponikve | Ponikve | 844 |
| Ponirak | Ponirak | 374 |
| Ponjevići | Ponjevići | 457 |
| Posavska Mahala | Posavska Mahala | 849 |
| Potočani | Potočani | 1.332 |
| Prača | Prača | 304 |
| Prekaja | Prekaja | 115 |
| Preočica | Preočica | 1.071 |
| Pribitkovići | Pribitkovići | 502 |
| Prijeko Brdo | Prijeko Brdo | 386 |
| Prokosovići | Prokosovići | 1.503 |
| Prošići | Prošići | 918 |
| Prud | Prud | 941 |
| Puračić | Puračić | 2.909 |
| Radunice | Radunice | 312 |
| Rainci Donji | Rainci Donji | 2.268 |
| Rajčiči | Rajčiči, Tušnjici | 906 |
| Rajnovac | Rajnovac | 682 |
| Rajska | Rajska | 956 |
| Rakovica | Rakovica | 1.836 |
| Rašljeva | Rašljeva | 691 |
| Ribnica dio | Ribnica dio | 1.016 |
| Rijeka | Rijeka | 532 |
| Ripač | Ripač | 1.316 |
| Rovna | Rovna | 631 |
| Rujnica | Rujnica | 1.248 |
| Šabići | Šabići | 882 |
| Sanica | Sanica, Biljani Donji | 2.508 |

| Naziv aglomeracije | Naselja u aglomeraciji | Stanovništvo aglomeracije po popisu 2013. |
|--------------------|--|---|
| Sanica Donja | Sanica Donja | 627 |
| Sanski Most | Sanski Most, Podbriježje, Šehovci, Krkojevci, Polja, Husimovci | 20.476 |
| Sarajevo | Sarajevo Centar, Stari Grad, Novo Sarajevo, Novi Grad, Ilidža, Hadžići | 439.852 |
| Seferi | Seferi | 417 |
| Seljublje | Seljublje | 923 |
| Seoce | Seoce | 216 |
| Seona | Seona, Lozna | 957 |
| Šerići | Šerići, Priluk | 5.078 |
| Šerići | Šerići | 1.332 |
| Šibenica | Šibenica | 861 |
| Šije | Šije | 2.582 |
| Šišava | Šišava | 179 |
| Skucani Vakuf | Skucani Vakuf | 1.434 |
| Sladna | Sladna | 2.867 |
| Slapnica | Slapnica | 226 |
| Smoluća Donja | Smoluća Donja, Smoluća Gornja, Šikulje | 398 |
| Sniježnica | Sniježnica | 1.690 |
| Soko | Soko | 1.746 |
| Solun | Solun | 375 |
| Sopotnica | Sopotnica | 616 |
| Spahići | Spahići | 450 |
| Špionica Srednja | Špionica Srednja, Špionica Centar, Špionica Gornja, Cerik, Tutnjevac | 2.908 |
| Srbljani | Srbljani, Jezero | 1.416 |
| Srebrenik | Srebrenik, Brda, Babunovici, Kiseljak, Ljenobud, Cehaje, Ježinac | 21.487 |
| Srnice Gornje | Srnice Gornje | 818 |
| Stabandža | Stabandža | 911 |
| Stari Majdan | Stari Majdan | 762 |
| Stari Teočak | Stari Teočak | - |
| Starić | Starić | 470 |
| Starina | Starina | 787 |
| Stijena | Stijena, Vilenjaca, Podgredina, Bajrici | 6.071 |
| Stjepan Polje | Stjepan Polje | 3.466 |
| Straža | Straža | 188 |
| Strupina | Strupina | 536 |
| Stupari | Stupari | 178 |
| Stuparići | Stuparici | 533 |
| Šturlić | Šturlić | 2.447 |
| Suha | Suha | 2.007 |
| Suhi Dol | Suhi Dol | 482 |

| Naziv aglomeracije | Naselja u aglomeraciji | Stanovništvo aglomeracije po popisu 2013. |
|---------------------|---|---|
| Svilaj | Gornji i Donji Svilaj, Vrbovac | 2.795 |
| Svojat | Svojat | 664 |
| Tabaci | Tabaci | 654 |
| Tarčin | Tarčin | 1.455 |
| Tarevo | Tarevo, Stupari Selo, Prijanovići, Stupari Centar, Novo Naselje Stupari | 2.496 |
| Tatarbudžak | Tatarbudžak | 588 |
| Teočak-Krstac | Teocak-Krstac | - |
| Tešanj | Bukva, Čifluk, Dobropolje, Džimilic Planje, Logobare, Medakovo, Novo Selo | 14.512 |
| Tinja Gornja | Tinja Gornja, Tinja Donja, Podorašje, Lisovići, Donji i Gornji Potpeć, Brezik | 6.578 |
| Todorovo | Todorovo | 802 |
| Todorovska Slapnica | Todorovska Slapnica | 1.091 |
| Tojšići | Tojšići, Kikaci | 4.288 |
| Tomina | Tomina, Kijevo | 1.789 |
| Topčić Polje | Topčić Polje | 1.188 |
| Travnik | Travnik, Dolac na Lašvi, Ovčarevo, Turici, Dolac, Slimena Nova Bila, Putičevo, Ričice i manja naselja | 29.770 |
| Trnova | Trnova | 783 |
| Tršće | Tršće | 768 |
| Tuholj | Tuholj | 337 |
| Tulovići | Tulovići, Treštenica Donja | 1.657 |
| Tupković Donji | Tupković Donji i Gornji, Gračanica | 3.981 |
| Turija | Turija | 1.903 |
| Turija | Turija, Caparde | 1.903 |
| Ularice | Ularice | 777 |
| Ustikolina | Ustikolina | 882 |
| Varalići | Varalići | 485 |
| Vareš | Vareš, Vareš Majdan, Mlakve, Ljepovići | 4.106 |
| Vasiljevci | Vasiljevci | 100 |
| Vejinac | Vejinac, Šumatac | 1.910 |
| Velika Gata | Velika Gata | 1.094 |
| Velika Kladuša | Velika Kladuša, Miljkovici, Trnovi, Zagrad, Nepeke, Polje | 12.137 |
| Veliki Badić | Veliki Badić | 794 |
| Veliki Trnovci | Veliki Trnovci | 250 |
| Veliko Čajno | Veliko Čajno, Uvorići, Loznik, Tramošnjik | 2.421 |
| Vidovice | Vidovice, Kopanice | 2.446 |
| Vijesolići | Vijesolici | 557 |
| Vikići | Vikići | 985 |
| Vinac | Vinac | 1.085 |
| Vinište | Vinište | 845 |
| Višnjevo | Višnjevo | 958 |

| Naziv aglomeracije | Naselja u aglomeraciji | Stanovništvo aglomeracije po popisu 2013. |
|--------------------|---|---|
| Visoko | Visoko, Kula Banjer, Svinjarevo, Ozrakovići, Kalotići | 12.039 |
| Visoko II | Srhinje, Gornja Zimca, Donja Zimca, Koložici, Bradve, Donje Moštre, Hlapčevići, Viljenjak, Buzić Mahala, Dobrinje, Seoca, Gornje Moštre, Muhašinovici | 11.367 |
| Vitez | Vitez, Gacice, Mali Mošunj, Bila, Kruščica, Rijeka | 14.976 |
| Vitinica | Sapna, Kraljevici, Vitinica | 6.329 |
| Vitovlje | Vitovlje | 576 |
| Vlasinje | Vlasinje | 845 |
| Vozuća | Vozuća | 805 |
| Vranduk | Vranduk | 447 |
| Vranići | Vranići, Brijeg | 289 |
| Vranjska | Vranjska | 124 |
| Vranovići | Vranovići | 1.001 |
| Vrbica | Vrbica | 400 |
| Vrhovska | Vrhovska | - |
| Vrhpolje | Vrhpolje | 2.035 |
| Vrnograč | Vrnograč | 762 |
| Vučkovci | Vučkovci | 2.679 |
| Vukanovići | Vukanovići | 218 |
| Vukotići | Vukotići | 767 |
| Vukovije | Vukovije Donje, Vukovije Gornje | 5.385 |
| Zabilje | Zabilje | 1.225 |
| Žabljak | Žabljak, Tešanjka | 1.190 |
| Zagrade | Zagrade | 447 |
| Zahirovići | Zahirovići | 700 |
| Zavidovići | Zavidovići, Dolina, Donji Junozovići, Majdan, Potklece, Dubravica i manja naselja | 15.086 |
| Zborište | Zborište | 1.226 |
| Zelenika | Zelenika | 714 |
| Zelinja Donja | Zelinja Donja, Zelinja Srednja, Jelovče Selo | 4.173 |
| Željezno Polje | Željezno Polje | 4.791 |
| Zenica | Zenica, Gornja Zenica, Vražale, Donja Vraca, Gradišće, Banloz, Gorica, Gornji Cajdraš, Lokvine, Stranjani, Pojske, Putovici | 91.911 |
| Žepče | Žepče, Orahovica, Varošiste | 7.040 |
| Živinice | Živinice, Višća Gornja i Donja, Đurdevik, Kovači | 27.392 |
| Živinice Donje | Živinice Donje | 2.223 |
| Zlosela | Zlosela, Bili Potok, Osmanlije | 803 |
| Zolje | Zolje | 823 |
| Zukići | Zukići, Kršići | 1.204 |

1.3 Dodatak 7: Lista značajnih industrijskih/privrednih zagađivača

| R.br. | Naziv zagađivača | Lokacija | Kanton | Podsliv | Recipijent | VT prijema zagađenja |
|-------|--|---------------------------|------------------------|---------------------|--------------------------------|----------------------|
| 1 | Mliječna ind Smajić d.o.o. | Čelić | Tuzlanski | Lukavac, Šibošnica | R.Šibošnica | BA_SA_LUK_SIB-1 |
| 2 | MI 99, Gradačac | Gradačac, Sarajevska b.b. | Tuzlanski | Tolisa, Gradašnica | Gradska kanalizacija | BA_SA_TOL_GRA_1 |
| 3 | Inmer d.o.o. Gradačac | Gradačac, Sarajevska b.b. | Tuzlanski | Bosna, Gradašnica | Gradska kanalizacija | BA_SA_TOL_GRA_1 |
| 4 | Majeвица d.d., Corn Flips | Srebrenik, H.Vikala b.b. | Tuzlanski | Tinja | Gradska kanalizacija | BA_SA_TIN_3 |
| 5 | Mesna ind. MS Alem | B.Krupa, Baštra b.b. | Unsko-sanski | Una | Potok Baštra | BA_UNA_BAS_1 |
| 6 | Megle, mljekara d.o.o. | Bihać, Grabeška 34 | Unsko-sanski | Una | Gradska kanalizacija | BA_UNA_3 |
| 7 | Bihaćka pivara d.d. | Bihać, Vinička b.b. | Unsko-sanski | Una | Gradska kanalizacija | BA_UNA_3 |
| 8 | Donnia trade d.o.o. | Bugojno | Srednjobosanski | Vrbas | Gradska kanalizacija | BA_VRB_VES_1 |
| 9 | Saraj-komerc d.o.o. | G.Vakuf/Ind. Zona | Srednjobosanski | Kruščica, Vrbas | Gradska kanalizacija, Kruščica | BA_VRB_7 |
| 10 | ZD Rudnik uglja Gračanica | G.Vakuf, Rosulje | Srednjobosanski | Bistrica, Vrbas | R.Vrbas | BA_VRB_BIS_1 |
| 11 | Sisecam Soda Lukavac d.o.o. | Lukavac | Tuzlanski | Bosna, Spreča | R.Spreča | BA_BOS_SPR_1 |
| 12 | Gikil koksna industrija d.o.o. Lukavac | Lukavac | Tuzlanski | Bosna, Spreča, Jala | R.Spreča | BA_BOS_SPR_1 |
| 13 | MFS trade Klokotnica | Doboj istok | Tuzlanski | Bosna, Spreča | Potok bez imena | BA_BOS_SPR_1 |
| 14 | Obrt-comerc d.o.o. Gračanica | Gračanica | Tuzlanski | Bosna, Spreča | Potok Šumuša | BA_BOS_SPR_1 |

| R.br. | Naziv zagađivača | Lokacija | Kanton | Podsliv | Recipijent | VT prijema zagađenja |
|-------|--|---------------------------|-------------------------|------------------------|-------------------------------|-------------------------|
| 15 | Solana d.o.o. Tuzla | Tuzla | Tuzlanski | Bosna, Spreča, Jala | R.Jala | BA_BOS_SPR_JALA_2 |
| 16 | Pivara Tuzla | Tuzla, Bulevar | Tuzlanski | Bosna, Spreča, Jala | Gradska kanalizacija | BA_BOS_SPR_JALA_2 |
| 17 | TE Tuzla, JP EP BiH d.d. Sarajevo | Tuzla | Tuzlanski | Bosna, Spreča, Jala | R.Jala | BA_BOS_SPR_JALA_2 |
| 18 | Menprom d.o.o. | Gornja Tuzla | Tuzlanski | Bosna, Spreča, Jala | R.Jala | BA_BOS_SPR_JALA_2 |
| 19 | Tuzlakvarc d.o.o. | Tuzla, Bukinje | Tuzlanski | Bosna, Spreča, Jala | Potok Joševica | BA_BOS_SPR_JALA_JOSEV_1 |
| 20 | Farma Spreča Milkos d.d. | Vukovije, Krušik | Tuzlanski | Bosna, Spreča, Gribaja | R.Spreča | BA_BOS_SPR_GRI_1 |
| 21 | ZD RMU Đurđevik, JP EP BiH d.d. | Đurđevik | Tuzlanski | Bosna, Spreča, Oskova | R.Oskova | BA_BOS_SPR_OSK_2 |
| 22 | JP Toplana d.o.o. Banovići | Banovići/željeznička b.b. | Tuzlanski | Bosna, Spreča, Litva | R.Litva | BA_BOS_SPR_OSK_LITVA_1 |
| 23 | RMU Banovići, d.o.o. | Banovići | Tuzlanski | Bosna, Spreča, Litva | R.Oskova | BA_BOS_SPR_OSK_LITVA_1 |
| 24 | Inter d.o.o. | Doboj Jug | Tuzlanski | Bosna, Spreča, Oskova | R.Oskova | BA_BOS_USO_1 |
| 25 | Mann Hummel BA d.d. Fabrika filtera Tešanj | Tešanj | Zeničko-dobojski | Bosna, Usora, Tešanjka | Ind. Kanalizacija, R.Tešanjka | BA_BOS_USO_TES_2 |

| R.br. | Naziv zagađivača | Lokacija | Kanton | Podsliv | Recipijent | VT prijema zagađenja |
|-------|--|-----------------------|-------------------------|------------------------|----------------------|---------------------------|
| 26 | Kotex d.o.o. Tešanj | Tešanj | Zeničko-dobojski | Bosna, Usora, Tešanjka | R.Tešanjka | BA_BOS_USO_TES_2 |
| 27 | Madi d.o.o. Tešanj | Tešanj II, Bukve | Zeničko-dobojski | Bosna, Usora, Tešanjka | R.Tešanjka | BA_BOS_USO_TES_2 |
| 28 | Pobjeda d.o.o. | Tešanj, Bukve | Zeničko-dobojski | Bosna, Usora, Tešanjka | R.Tešanjka | BA_BOS_USO_TES_2 |
| 29 | Natron Hayat Maglaj | Maglaj, Lješnica b.b. | Zeničko-dobojski | Bosna | R.Bosna | BA_BOS_2 |
| 30 | Perutnina Ptuj, Breza | Breza | Zeničko-dobojski | Bosna, Stavnja | Gradska kanalizacija | BA_BOS_STAV_1 |
| 31 | ZD RMU Breza, JP EP BiH d.d. | Breza | Zeničko-dobojski | Bosna, Stavnja | R.Stavnja | BA_BOS_STAV_1 |
| 32 | Saraj Milk d.o.o. Maglaj | Maglaj | Zeničko-dobojski | Bosna, Lješnica | R.Lješnica | BA_BOS_LJES_1 |
| 33 | TE Kakanj, JP EP BiH d.d. | Kakanj | Zeničko-dobojski | Bosna | R.Bosna | BA_BOS_5 |
| 34 | Tvornica Cementa Kakanj | Kakanj | Zeničko-dobojski | Bosna | R.Bosna | BA_BOS_5 |
| 35 | Brovis Visoko | Visoko | Zeničko-dobojski | Bosna | R.Bosna | BA_BOS_5 |
| 36 | Prevent Leather Sarajevo d.o.o. Visoko | Visoko | Zeničko-dobojski | Bosna | R.Bosna | BA_BOS_5 |
| 37 | ZD RMU Kakanj, JP EP BiH d.d. | Kakanj | Zeničko-dobojski | Bosna | R.Bosna | BA_BOS_TRSTIONICA_RICIC_1 |
| 38 | ZIM Zenička industrija mlijeka d.o.o. | Zenica | Zeničko-dobojski | Bosna | R.Bosna | BA_BOS_4 |
| 39 | Arcelor Mittal Zenica d.o.o. | Zenica, K.Tvrtka 17 | Zeničko-dobojski | Bosna | R.Bosna | BA_BOS_4 |
| 40 | RMU Zenica d.o.o., JP EP BiH d.d. | Zenica, Zenica 1 | Zeničko-dobojski | Bosna | R.Bosna | BA_BOS_4 |

| R.br. | Naziv zagađivača | Lokacija | Kanton | Podsliv | Recipijent | VT prijema zagađenja |
|-------|---|------------------------------|-------------------------|----------------------------------|-----------------------------------|------------------------|
| 41 | Poslovni kompleks FIS d.o.o. Vitez | Vitez, Poslovni centar 96 | Srednjo-bosanski | Bosna, Lašva | Potok Kremenik- R.Lašva | BA_BOS_LAS_1 |
| 42 | Bajra d.o.o. Mesna industrija | Travnik, Simena | Srednjo-bosanski | Bosna, Lašva | R.Lašva | BA_BOS_LAS_3 |
| 43 | Unis-Energetika d.o.o., Podružnica Travnik | Travnik, desna obala r.lašve | Srednjo-bosanski | Bosna, Lašva | Gradska kanalizacija- R.Jaglenica | BA_BOS_LAS_4 |
| 44 | Poljorad d.o.o. Travnik | Turbe, Bosanska b.b. | Srednjo-bosanski | Bosna, Lašva | R.Lašva | BA_BOS_LAS_4 |
| 45 | RMU Abid Lolić d.o.o. | Han Bila | Srednjo-bosanski | Bosna, Lašva, Bila | Gradska kanalizacija, R.Bila | BA_BOS_LAS_BILA_1 |
| 46 | BNT, Tvornica mašina i hidraulike | Novi Travnik | Srednjo-bosanski | Bosna, Lašva | Potok Grlovnica- R.Lašva | BA_BOS_LAS_GRL_JAG_2 |
| 47 | Mliječna i mesna industrija Stanić d.o.o. Kreševo | Kreševo, Velegošće 20 | Srednjo-bosanski | Bosna, Fojnička rijeka, Kreševka | R.Kreševka | BA_BOS_FOJ.R_LEP_KRE_2 |
| 48 | Stanić Beverages d.o.o. Kreševo | Kreševo | Srednjo-bosanski | Bosna, Fojnička rijeka, Kreševka | R.Kreševka | BA_BOS_FOJ.R_LEP_KRE_2 |
| 49 | Sarajevski kiseljak d.d. | Kiseljak | Srednjo-bosanski | Bosna, Fojnička rijeka, Lepenica | R.Lepenica | BA_BOS_FOJ.R_LEP_1 |
| 50 | Transportbeton Kiseljak | Kiseljak | Srednjo-bosanski | Bosna, Fojnička rijeka, Lepenica | R.Lepenica | BA_BOS_FOJ.R_LEP_2 |
| 51 | Coca Cola d.d. Hadžići | Hadžići | Kanton Sarajevo | Bosna, Zujevina | R.Zujevina | BA_BOS_ZUJ_2 |
| 52 | Teloptic d.o.o. Punionica sokova "Sinalco" | Hadžići | Kanton Sarajevo | Bosna, Zujevina | R.Zujevina | BA_BOS_ZUJ_2 |
| 53 | Mujanić d.o.o. | Blažuj | Kanton Sarajevo | Bosna | Gradska kanalizacija | BA_BOS_ZUJ_2 |

| R.br. | Naziv zagađivača | Lokacija | Kanton | Podsliv | Recipijent | VT prijema zagađenja |
|-------|------------------------------|--------------------------------|------------------------|---------|----------------------|----------------------|
| 54 | Argeta d.o.o. Hadžići | Donji Hadžići | Kanton Sarajevo | Bosna | Gradska kanalizacija | BA_BOS_ZUJ_2 |
| 55 | Milkos d.d. Sarajevo | Hadžići, Mostarsko raskršće | Kanton Sarajevo | Bosna | R.Zujevina | BA_BOS_ZUJ_2 |
| 56 | Ovako d.o.o. Sarajevo | Hadžići, Mostarsko raskršće | Kanton Sarajevo | Bosna | R.Zujevina | BA_BOS_ZUJ_2 |
| 57 | Tvornica opeke Ilidža | Ilidža, Rakovička cesta | Kanton Sarajevo | Bosna | R.Rakovica | BA_BOS_ZUJ_TRN_RAK_1 |
| 58 | Klas Sarajevo | Sarajevo, Paromlinska 43 | Kanton Sarajevo | Bosna | Gradska kanalizacija | BA_BOS_MILJ_1 |
| 59 | Bosnalijek Sarajevo | Sarajevo | Kanton Sarajevo | Bosna | Gradska kanalizacija | BA_BOS_MILJ_1 |
| 60 | KJKP Gras, d.o.o. Sarajevo | Sarajevo | Kanton Sarajevo | Bosna | R.Miljacka | BA_BOS_MILJ_1 |
| 61 | KJKP PD Butmir | Sarajevo, Doglodi, Bojnik | Kanton Sarajevo | Bosna | R.Miljacka | BA_BOS_MILJ_1 |
| 62 | Centrotrans Eurolines d.o.o. | Sarajevo, Kurta Schorka 14 | Kanton Sarajevo | Bosna | R.Miljacka | BA_BOS_MILJ_1 |
| 63 | Gik Oko d.d. | Sarajevo | Kanton Sarajevo | Bosna | Gradska kanalizacija | BA_BOS_MILJ_1 |
| 64 | Sarajevska pivara | Sarajevo, Franjevačka 15 | Kanton Sarajevo | Bosna | Gradska kanalizacija | BA_BOS_MILJ_2 |
| 65 | BBI Real estate d.o.o. | Sarajevo, Centar | Kanton Sarajevo | Bosna | Gradska kanalizacija | BA_BOS_MILJ_2 |
| 66 | Pretis d.d. | Sarajevo, Vogošća | Kanton Sarajevo | Bosna | R.Vogošća | BA_BOS_VOG_2 |
| 67 | Volkswagen d.o.o. | Sarajevo, Vogošća, Igmanska 35 | Kanton Sarajevo | Bosna | R.Vogošća | BA_BOS_VOG_2 |

| R.br. | Naziv zagađivača | Lokacija | Kanton | Podsliv | Recipijent | VT prijema zagađenja |
|-------|--|--------------------------------------|--|-------------------|---------------------------------------|-----------------------------|
| 68 | Terme Ilidža d.o.o. | Sarajevo, Ilidža, Butmirska cesta | Kanton Sarajevo | Bosna, Željeznica | R.Željeznica | BA_BOS_ZELJ_1 |
| 69 | Međunarodni aerodrom Sarajevo | Sarajevo, Butmir | Kanton Sarajevo | Bosna, Željeznica | Gradska kanalizacija, r.Željeznica | BA_BOS_ZELJ_1 |
| 70 | Brojler, Zlatno pile, Rajlovac | Sarajevo, Rajlovac | Kanton Sarajevo | Bosna | R.Bosna | BA_BOS_6 |
| 71 | Klinički centar Univerziteta Sarajevo | Sarajevo | Kanton Sarajevo | Bosna | Gradska kanalizacija | BA_BOS_MILJ_KOSEVSKIPOTOK_1 |
| 72 | Deponija otpada Smiljevići | Sarajevo | Kanton Sarajevo | Bosna | Lepenički potok | BA_BOS_6 |
| 73 | Unis Ginex Goražde | Goražde, Višegradska bb | Bosansko- podrinjski kanton | Drina | Podhranjen potok | BA_DR_PODHR.POTOK_1 |
| 74 | Pobjeda Rudet | Goražde, Višegradska bb | Bosansko- podrinjski kanton | Drina | Podhranjen potok | BA_DR_PODHR.POTOK_1 |
| 75 | Pobjeda Technology | Goražde, Višegradska bb | Bosansko- podrinjski kanton | Drina | Podhranjen potok | BA_DR_PODHR.POTOK_1 |
| 76 | Bosanska fabrika alata BTF (TAG) d.o.o. Goražde | Goražde, Višegradska bb | Bosansko- podrinjski kanton | Drina | Podhranjen potok | BA_DR_PODHR.POTOK_1 |

1.3.1 Dodatak 7.1: Rezultati monitoringa otpadnih voda industrije/privrede – Značajni zagađivači

| ID | Naziv izvora zagađenja | Mjesto/općina | Recipijent otp. voda | Karakteristične koncentracije zagađenja po monitoringu ispusta (mg/l) | | | | | | | | | | | | | | | | | Q (m ³ /dan) | Prijemno VT površinskih voda |
|----|--|---------------|--------------------------------|---|---------|------|------|-----|----------|----------|-------------|---------|-----------|----------|---------|---------|---------|-----------|--------------------------|------------|-------------------------|------------------------------|
| | | | | BPK ₅ | HPK | SM | ukN | ukP | Aresn As | Bakar Cu | Hrom,uk. Cu | Cink Zn | Kadmij Cd | Olovo Pb | Živa Hg | Nikl Ni | PAH | Toks. (%) | Sulfati_ SO ₄ | Ulja_ mast | | |
| 0 | Perutnina Ptuj - Breza | Breza | Gradska kanalizacija-R.Stavnja | 24,8 | 121,4 | 86,8 | 9,2 | 1,2 | - | - | - | - | - | - | - | - | - | - | - | - | 30 | BA_BOS_STAV_1 |
| 1 | JP Elektroprivreda BiH d.d. Sarajevo - TE Kakanj | Kakanj | | | | | | | - | - | - | - | - | - | - | - | - | - | - | - | | |
| | Ispust 1 | | R.Bosna | 15,4 | 57,6 | 30,0 | 2,2 | 0,3 | - | - | 0,36 | - | - | - | - | - | - | - | - | - | 8.643 | BA_BOS_5 |
| | Ispust S1_Potok Slapnica uzvodno | | R.Bosna-P.Slapnica | 7,4 | 32,0 | 16,0 | 0,9 | 0,0 | - | - | 0,43 | - | - | - | - | - | - | - | - | - | 1.830 | BA_BOS_5 |
| | Ispust S2_Potok Slapnica nizvodno | | R.Bosna-P.Slapnica | 8,0 | 38,4 | 22,0 | 1,6 | 0,0 | - | - | 1,44 | - | - | - | - | - | - | - | - | - | 2.152 | BA_BOS_5 |
| | Ispust sa taložnika deponije Hrasno | | R.Bosna | 6,4 | 25,6 | 28,0 | 7,3 | 0,2 | - | - | 0,02 | - | - | - | - | - | - | - | - | - | N.P. | BA_BOS_5 |
| 2 | ZIM Zenička industrija mlijeka d.o.o. | Zenica | R.Bosna | 390,5 | 1.104,0 | 56,0 | 4,1 | 7,2 | - | - | - | - | - | - | - | - | - | 27,20 | - | - | 48 | BA_BOS_4 |
| 3 | Madi d.o.o. Tešanj | Tešanj | R.Tešanjka | 12,0 | 63,4 | 12,0 | 40,6 | 0,6 | - | - | - | - | - | - | - | - | - | - | - | - | 264 | BA_BOS_USO_TES_2 |
| 4 | Natron - Hayat d.o.o. Maglaj | Maglaj | | | | | | | - | - | - | - | - | - | - | - | - | - | - | - | | BA_BOS_2 |
| | Otpadne vode tvornice | | R.Bosna | 21,4 | 101,1 | 17,5 | 1,6 | 0,7 | - | - | - | - | - | - | - | - | - | - | - | - | 26.521 | BA_BOS_2 |
| | Procjedne otp vode deponije Nekolj | | R.Bosna | 18,9 | 97,0 | 19,3 | 1,1 | 0,2 | - | - | - | - | - | - | - | - | - | - | - | - | 486 | BA_BOS_2 |
| 5 | Arcelor Mittal Zenica d.o.o. | Zenica | | | | | | | - | - | - | - | - | - | - | - | - | - | - | - | | BA_BOS_4 |
| | Ispust: OV-15 Saobraćaj | | Rijeka Bosna | 15,0 | 32,0 | 18,0 | 0,6 | 0,0 | 0,10 | 0,50 | 0,50 | 2,00 | 0,10 | 0,50 | 0,01 | 0,50 | 0,01 | 82,50 | - | 6,80 | 685 | BA_BOS_5 |
| | Ispust ŽZ1: Obodni kanal | | Rijeka Bosna | 14,0 | 51,0 | 27,0 | 3,6 | 0,5 | - | - | - | - | - | - | - | - | - | 70,35 | 135,20 | - | 22.120 | BA_BOS_6 |
| | Ispust ŽZ2: Valjaonički kolektor | | Rijeka Bosna | 3,0 | 7,0 | 9,0 | 3,9 | 0,7 | - | 0,002 | 0,023 | 0,004 | 0,003 | 0,057 | 0,000 | 0,016 | 0,00018 | 88,50 | - | 16,30 | 19.985 | BA_BOS_7 |
| | Ispust GK: Glavni kolektor | | Rijeka Bosna | 12,0 | 54,0 | 42,0 | 32,0 | 2,1 | 0,0021 | 0,0450 | 0,0440 | 0,6835 | 0,0090 | 0,0610 | 0,0002 | 0,0510 | 0,0002 | 74,30 | 89,20 | 9,90 | 42.330 | BA_BOS_8 |
| 6 | Prevent Leather Sarajevo d.o.o.Visoko | Visoko | Rijeka Bosna | 22,8 | 89,6 | 27,0 | 0,4 | 0,0 | - | - | 0,04 | - | - | - | - | - | - | - | - | - | 888 | BA_BOS_5 |
| 7 | Brovis Visoko | Visoko | Rijeka Bosna | 110,3 | 295,5 | 87,0 | 2,8 | 2,1 | - | - | - | - | - | - | - | - | - | - | - | - | 83 | |
| 8 | Unis Ginex Goražde | Goražde | P.Podhranjen | 18,0 | 90,0 | 34,0 | 11,2 | 0,0 | - | 8,21 | 0,25 | 2,90 | - | - | - | 0,04 | - | - | - | - | 54 | BA_DR_PODHR.POTOK_1 |
| 9 | Pobjeda Rudet | Goražde | P.Podhranjen | 30,4 | 121,6 | 33,0 | 1,8 | 0,0 | - | 0,05 | 0,06 | 0,62 | - | 0,01 | - | - | - | - | - | - | 10 | BA_DR_PODHR.POTOK_1 |
| 10 | POBJEDA TECHNOLOGY | Goražde | P.Podhranjen | 116,0 | 463,0 | 78,2 | 3,2 | 0,2 | - | 11,12 | 0,20 | 10,15 | - | 4,33 | - | 0,14 | - | - | - | - | 10 | BA_DR_PODHR.POTOK_1 |
| 11 | Tvornica Cementa Kakanj | Kakanj | Rijeka Bosna | 21,0 | 68,0 | 23,6 | 2,1 | 0,5 | - | - | - | - | - | - | - | - | - | 66,11 | - | 2,96 | 196 | BA_BOS_5 |
| 12 | Coca-Cola d.d. Hadžići | Hadžići | Javna kanalizacija | 14,9 | 83,6 | 19,0 | 3,1 | 1,5 | - | 0,001 | - | - | - | - | - | - | - | 85,15 | 23,58 | - | 525 | BA_BOS_ZUJ_2 |
| 13 | Klas Sarajevo: | Sarajevo | Javna kanalizacija-UPOV Butila | | | | | | - | - | - | - | - | - | - | - | - | - | - | - | | BA_BOS_MILJ_1 |
| | Ispust Pekara u kanalizaciju | | Javna kanalizacija-UPOV Butila | 9,0 | 15,0 | 15,0 | 10,5 | 0,3 | - | - | - | - | - | - | - | - | - | 71,57 | - | 7,35 | 30 | BA_BOS_MILJ_1 |

| ID | Naziv izvora zagađenja | Mjesto/ općina | Recipijent otp. voda | Karakteristične koncentracije zagađenja po monitoringu ispusta (mg/l) | | | | | | | | | | | | | | | | | Q (m ³ / dan) | Prijemno VT površinskih voda |
|----|---|-------------------|-------------------------------------|---|-------|-------|------|-----|-------------|-------------|----------------|------------|--------------|-------------|------------|------------|-----|--------------|-----------------------------|---------------|--------------------------------|---------------------------------|
| | | | | BPK ₅ | HPK | SM | ukN | ukP | Aresn As | Bakar Cu | Hrom,uk. Cu | Cink Zn | Kadmij Cd | Olovo Pb | Živa Hg | Nikl Ni | PAH | Toks. (%) | Sulfati_ SO ₄ | Ulja_ mast | | |
| | Ispust Sarko u kanalizaciju | | Javna kanalizacija-UPOV Butila | 80,0 | 535,0 | 54,0 | 3,8 | 1,9 | - | - | - | - | - | - | - | - | - | 68,02 | - | 5,85 | 31 | BA_BOS_MILJ_1 |
| | Ispust Mlin u kanalizaciju | | Javna kanalizacija-UPOV Butila | 49,0 | 605,0 | 36,0 | 2,6 | 1,2 | - | - | - | - | - | - | - | - | - | 69,50 | - | 7,81 | 34 | BA_BOS_MILJ_1 |
| 14 | Sarajevska pivara | Sarajevo | Javna kanalizacija_UPOV Butila | | | | | | - | - | - | - | - | - | - | - | - | - | - | - | | BA_BOS_MILJ_2 |
| | Ispust 1 | | Javna kanalizacija_UPOV Butila | 40,7 | 114,2 | 40,0 | 3,9 | 1,0 | - | 0,051 | - | 0,114 | - | - | - | - | - | 59,00 | 30,10 | 1,70 | 1.741 | BA_BOS_MILJ_3 |
| | Ispust 2 | | Javna kanalizacija_UPOV Butila | 74,5 | 307,2 | 18,0 | 0,6 | 0,1 | - | 0,010 | - | 0,020 | - | - | - | - | - | 72,00 | 13,60 | 0,40 | 18 | BA_BOS_MILJ_4 |
| | Ispust 3 | | Javna kanalizacija_UPOV Butila | | | | | | - | - | - | - | - | - | - | - | - | - | - | - | | BA_BOS_MILJ_5 |
| | Ispust 4 | | Javna kanalizacija_UPOV Butila | 9,3 | 44,8 | 22,0 | 1,3 | 0,2 | - | 0,170 | - | 0,050 | - | - | - | - | - | bez | 25,60 | 1,40 | 36 | BA_BOS_MILJ_6 |
| | Ispust 5 | | Javna kanalizacija_UPOV Butila | | | | | | - | - | - | - | - | - | - | - | - | - | - | - | | BA_BOS_MILJ_7 |
| | Ispust 6 | | Javna kanalizacija_UPOV Butila | 64,5 | 262,4 | 16,0 | 1,5 | 3,3 | - | 0,10 | - | 0,02 | - | - | - | - | - | 65,00 | 15,90 | 0,50 | 13 | BA_BOS_MILJ_8 |
| | Ispust 7 | | Javna kanalizacija_UPOV Butila | | | | | | - | - | - | - | - | - | - | - | - | | | | | BA_BOS_MILJ_9 |
| | Ispust 8 | | Javna kanalizacija_UPOV Butila | 7,8 | 32,0 | 12,0 | 1,8 | 0,0 | - | 0,07 | - | 0,04 | - | - | - | - | - | bez | 20,20 | 0,50 | 33 | BA_BOS_MILJ_10 |
| | Ispust 9 | | Javna kanalizacija_UPOV Butila | | | | | | - | - | - | - | - | - | - | - | - | | | | | BA_BOS_MILJ_11 |
| 15 | Bosnalijek Sarajevo | Sarajevo | Javna kanalizacija-UPOV Sarajevo | 23,1 | 124,8 | 21,7 | 2,6 | 1,9 | - | - | - | - | - | - | - | - | - | 67,30 | 30,20 | 2,10 | 32 | BA_BOS_MILJ_1 |
| 16 | Argeta d.o.o. Hadžići (UPOV) | Hadžići | Javna kanalizacija-UPV Butila | 252,3 | 784,0 | 217,0 | 29,6 | 6,2 | - | - | - | - | - | - | - | - | - | 52,00 | - | 15,60 | 37 | BA_BOS_ZUJ_2 |
| 17 | Milkos d.d. Sarajevo | Hadžići | Javna kanalizacija-UPV Butila | 260,3 | 752,0 | 40,0 | 8,1 | 2,0 | - | 0,004 | - | - | - | - | - | - | - | 51,00 | - | 4,80 | 151 | BA_BOS_ZUJ_2 |
| 18 | OVAKO d.o.o. Sarajevo | Hadžići | Javna kanalizacija- R.Zujevina | 238,0 | 743,0 | 324,0 | 44,8 | 2,5 | - | - | - | - | - | - | - | - | - | - | - | 15,80 | 271 | BA_BOS_ZUJ_2 |
| 19 | Termalna rivijera ILIDŽA d.o.o. Sarajevo | Ilidža | R.Željeznica | 7,7 | 32,0 | 28,0 | 1,5 | 0,3 | - | - | - | - | - | - | - | - | - | bez | 551,10 | 0,70 | 4.563 | BA_BOS_ZELJ_1 |
| 20 | Sarajevski Kiseljak d.d. | Kiseljak | R.Lepenica | 60,4 | 215,6 | 31,3 | 1,8 | 1,2 | - | 0,02 | - | - | - | - | - | - | - | 80,72 | 27,00 | 0,72 | 109 | BA_BOS_FOJ.R_LEP_1 |
| 21 | SISECAM SODA LUKAVAC d.o.o. | Lukavac | R.Spreča | 39,0 | 118,0 | 174,0 | 17,1 | 1,0 | - | - | - | - | - | - | - | - | - | - | 96,10 | - | 16.190 | BA_BOS_SPR_1 |
| 22 | Solana d.d. Tuzla, (Hloridi 8170 mg/l) | Tuzla | R.Jala | 11,5 | 91,0 | 86,0 | 1,4 | 0,2 | - | - | - | - | - | - | - | - | - | - | - | - | 940 | BA_BOS_SPR_JALA_2 |

| ID | Naziv izvora zagađenja | Mjesto/ općina | Recipijent otp. voda | Karakteristične koncentracije zagađenja po monitoringu ispusta (mg/l) | | | | | | | | | | | | | | | | | Q (m ³ / dan) | Prijemno VT površinskih voda |
|----|--|---------------------|-----------------------------------|---|---------|-------|-------|-----|-------------|-------------|----------------|------------|--------------|-------------|------------|------------|-----|--------------|-----------------------------|---------------|--------------------------------|---------------------------------|
| | | | | BPK ₅ | HPK | SM | ukN | ukP | Aresn As | Bakar Cu | Hrom,uk. Cu | Cink Zn | Kadmij Cd | Olovo Pb | Živa Hg | Nikl Ni | PAH | Toks. (%) | Sulfati_ SO ₄ | Ulja_ mast | | |
| 23 | KJKP GRAS d.o.o. Sarajevo | Sarajevo | | | | | | | - | | - | - | - | - | - | - | - | - | - | - | | |
| 24 | KJP Poljoprivredno Dobro - Butmir | Sarajevo | R.Dobrinja | 360,6 | 2.044,0 | 238,0 | 108,0 | 0,3 | - | | - | - | - | - | - | - | - | 63,95 | 375,67 | 13,50 | 184 | BA_BOS_MILJ_1 |
| 25 | MS Alem - mesna industrija | Bosanska Krupa | P.Baštra | 31,5 | 142,0 | 66,0 | 9,9 | 2,4 | - | - | - | - | - | - | - | - | - | - | - | - | 25 | |
| 26 | Pivara Tuzla d.d. | Tuzla | Gradska kanalizacija- R.Jala | 89,0 | 114,0 | 62,8 | 12,9 | 1,7 | - | - | - | - | - | - | - | - | - | - | - | - | 280 | BA_BOS_SPR_JALA_2 |
| 27 | Mujanić d.o.o. | Ilidža-Blažuj | Javna kanalizacija-UPV Butila | 325,8 | 928,0 | 21,0 | 96,2 | 0,7 | - | - | - | - | - | - | - | - | - | 59,00 | - | 4,80 | 17 | BA_BOS_ZUJ_2 |
| 28 | Pretis d.d. | Vogošća | P.Vogošćanski | | | | | | - | - | - | - | - | - | - | - | - | - | - | - | | BA_BOS_VOG_2 |
| | Mjerno mjesto: Površinska zaštita metala | | | 2,2 | 15,0 | 3,0 | 1,7 | 0,8 | - | 0,070 | - | 0,870 | - | - | - | - | - | bez | - | 10,00 | 57 | |
| | Mjerno mjesto: TDM | | | 8,3 | 27,0 | 29,0 | 10,6 | 1,8 | - | 0,095 | - | 0,094 | - | - | - | - | - | 53,00 | - | 19,00 | 36 | |
| 29 | BBI "Real estate d.o.o." | Sarajevo, Centar | Javna kanalizacija-UPOV Butila | | | | | | - | - | - | - | - | - | - | - | - | - | - | - | | BA_BOS_MILJ_2 (???) |
| | Ispust M1 | | Javna kanalizacija-UPOV Butila | 93,4 | 263,7 | 54,8 | 3,9 | 1,8 | - | - | - | - | - | - | - | - | - | 68,88 | 52,16 | 10,80 | 4 | BA_BOS_MILJ_2 (???) |
| | Ispust M2 | | Javna kanalizacija-UPOV Butila | 34,6 | 153,7 | 19,0 | 4,1 | 0,9 | - | - | - | - | - | - | - | - | - | 69,33 | 49,27 | 17,70 | 4 | BA_BOS_MILJ_2 (???) |
| | Ispust M3 | | Javna kanalizacija-UPOV Butila | 32,5 | 133,9 | 25,5 | 45,9 | 1,4 | - | - | - | - | - | - | - | - | - | 60,37 | 14,73 | 29,10 | 3 | BA_BOS_MILJ_2 (???) |
| | Ispust M4 | | Javna kanalizacija-UPOV Butila | 123,9 | 607,5 | 139,0 | 16,7 | 3,2 | - | - | - | - | - | - | - | - | - | 64,36 | 107,49 | 36,40 | 5 | BA_BOS_MILJ_2 (???) |
| 30 | Teloptic d.o.o. Punionica sokova "Sinalco" | Hadžići | | | | | | | - | - | - | - | - | - | - | - | - | | | | | |
| 31 | J.P. Elektroprivreda BIH d.d. Sarajevo - TE Tuzla | Tuzla | R.Jala | | | | | | - | - | - | - | - | - | - | - | - | | | | | BA_BOS_SPR_JALA_2 |
| | Ispust 1: Šljačište Divkovići | Tuzla | R.Jala | 20,3 | 93,2 | 35,0 | 5,7 | 1,1 | 0,00 | - | - | 0,09 | | 0,01 | | 0,03 | - | - | - | - | 810 | BA_BOS_SPR_JALA_2 |
| | Ispust 2: Glavni kolektor otpadnih voda | Tuzla | R.Jala | 3,8 | 19,3 | 139,0 | 1,4 | 0,1 | 0,00 | - | - | 0,25 | | 0,016 | | 0,03 | - | - | - | - | 1.694 | BA_BOS_SPR_JALA_2 |
| | Ispust 3: Šljačište Jezero 2 | Tuzla | R.Jala | 2,6 | 12,8 | 21,0 | 1,1 | 0,1 | 0,00 | - | - | 0,209 | | 0,018 | | 0,029 | - | - | - | - | 116 | BA_BOS_SPR_JALA_2 |
| 32 | TUZLA KVARC d.o.o. | Tuzla | Potok Joševica | 7,3 | 32,0 | 44,0 | 2,9 | 0,1 | - | - | - | - | - | - | - | - | - | bez | 93,60 | 1,60 | 33 | BA_BOS_SPR_JALA_JOSEV_1 |
| 33 | Centrotrans Eurolines d.o.o. | Sarajevo | | | | | | | - | - | - | - | - | - | - | - | - | - | - | - | | |
| 34 | TVORNICA OPEKE d.o.o. Sarajevo | Rakovica | Rakovički potok | | | | | | - | - | - | - | - | - | - | - | - | - | - | - | | |
| | Ispust-mjerno mjesto M1: | | | 5,0 | 11,2 | 19,0 | 3,7 | 0,8 | - | - | - | - | - | - | - | - | - | 78,00 | - | 5,80 | 5 | |
| | Ispust-mjerno mjesto M2: | | | 4,0 | 9,1 | 8,0 | 2,9 | 1,0 | - | - | - | - | - | - | - | - | - | 70,70 | - | 6,00 | 5 | |

| ID | Naziv izvora zagađenja | Mjesto/ općina | Recipijent otp. voda | Karakteristične koncentracije zagađenja po monitoringu ispusta (mg/l) | | | | | | | | | | | | | | | | | Q (m ³ / dan) | Prijemno VT površinskih voda |
|----|--|-------------------|---------------------------|---|---------|-------|------|------|-------------|-------------|----------------|------------|--------------|-------------|------------|------------|-----|--------------|-----------------------------|---------------|--------------------------------|---------------------------------|
| | | | | BPK ₅ | HPK | SM | ukN | ukP | Aresn As | Bakar Cu | Hrom,uk. Cu | Cink Zn | Kadmij Cd | Olovo Pb | Živa Hg | Nikl Ni | PAH | Toks. (%) | Sulfati_ SO ₄ | Ulja_ mast | | |
| 35 | VOLKSWAGEN d.o.o. | Vogošća | R.Vogošća | 36,4 | 164,0 | 35,0 | 7,6 | 2,9 | - | - | - | - | - | - | - | - | - | bez | - | 1,30 | 11 | BA_BOS_VOG_2 |
| 36 | Bosanska fabrika alata BTF (TAG) d.o.o. Goražde | Goražde | Potok Podhranjen-Drina | 10,6 | 41,5 | 29,0 | 0,9 | 0,1 | - | 5,93 | 13,80 | 4,14 | - | - | - | 0,29 | - | - | - | - | 88 | BA_DR_PODHR.POTOK_1 |
| 37 | POLJORAD D.O.O. TRAVNIK | Travnik-Turbe | R.Lašva | 358,4 | 896,0 | 324,0 | 19,9 | 24,0 | - | - | - | - | - | - | - | - | - | - | - | - | 38 | BA_BOS_LAS_4 |
| 38 | DONNIA TRADE d.o.o. | Bugojno | Javna kanalizacija | 37,3 | 160,0 | 7,0 | 10,2 | 1,1 | - | - | 0,75 | - | - | - | - | - | - | bez | - | 0,00 | 61 | BA_VRB_VES_1 |
| 39 | BROJLER - Zlatno pile | Sarajevo | Javna kanalizacija | 1.350,3 | 3.939,1 | 131,3 | 83,6 | 3,5 | - | - | - | - | - | - | - | - | - | 68,40 | 36,06 | 19,80 | 38 | BA_BOS_6 |
| 40 | MENPROM d.o.o. | Tuzla | Rijeka Jala | 183,0 | 459,0 | 81,0 | 29,9 | 7,4 | - | - | - | - | - | - | - | - | - | - | - | - | 23 | |
| 41 | ZD RMU Đurđevik - JP Elektroprivreda BIH d.d. | Đurđevik | R.Gostelja | 8,4 | 38,4 | 163,0 | 4,1 | 0,1 | - | - | - | - | - | - | - | - | - | bez | 1.155,70 | 0,50 | 3.111 | r.Gostelja |
| | RMU Đurđevik, PK Višća, ispust E1 | | R.Oskova | 7,1 | 32,0 | 36,0 | 0,4 | 0,0 | - | - | - | - | - | - | - | - | - | bez | 409,00 | 0,30 | 4.662 | BA_BOS_SPR_OSK_2 |
| | RMU Đurđevik, PK Višća, ispust E2 | | R.Oskova | 5,4 | 20,6 | 21,0 | 1,6 | 0,0 | - | - | - | - | - | - | - | - | - | bez | 483,00 | 0,00 | 4.280 | BA_BOS_SPR_OSK_2 |
| 42 | Majeвица d.d. "CORN FLIPS" | Srebrenik | Gradska kanalizacija | 119,5 | 304,0 | 21,0 | 19,6 | 4,1 | - | - | - | - | - | - | - | - | - | bez | - | 8,20 | 19 | |
| 43 | MILCH PRODUCT SMAJIĆ d.o.o. | Čelić | Gradska kanalizacija | 18,0 | 49,7 | 28,0 | 3,0 | 0,1 | - | - | - | - | - | - | - | - | - | 76,00 | - | 6,50 | 10 | |
| 44 | INMER d.o.o. | Gradačac | Gradska kanalizacija | 212,0 | 341,0 | 280,0 | 29,0 | 2,8 | - | - | - | - | - | - | - | - | - | - | - | 24,50 | 176 | |
| 45 | RMU Banovići d.d. | Banovići | R.Litva | 18,5 | 47,1 | 26,5 | 9,7 | 0,1 | - | - | - | - | - | - | - | - | - | 88,00 | - | - | 213 | BA_BOS_SPR_OSK_LITVA_1 |
| | RMU Banovići d.d., Jama Omazići | | P. Ostronoža | 15,0 | 32,0 | 12,0 | 3,9 | 0,4 | - | - | - | - | - | - | - | - | - | 67,74 | 46,50 | 7,56 | 749 | |
| | RMU Banovići d.d., Separacija Oskova | | R.Oskova | 15,0 | 32,0 | 12,0 | 3,9 | 0,4 | - | - | - | - | - | - | - | - | - | - | 97,00 | - | 210 | |
| | RMU Banovići d.d., Površinski kop Turija | | R.Turija, potok Draganja | 8,6 | 37,0 | 29,5 | 9,3 | 0,0 | - | - | - | - | - | - | - | - | - | - | 696,00 | - | 16.300 | |
| | RMU Banovići d.d., Površinski kop Grivice | | R.Litva i Prilučka rijeka | 6,5 | 28,0 | 15,0 | 11,5 | 0,0 | - | - | - | - | - | - | - | - | - | - | 910,00 | - | 4.200 | |
| 46 | UNIS-ENERGETIKA d.o.o. Podružnica Travnik | Travnik | Kanal._R.Jaglenica | 14,1 | 57,6 | 17,0 | 1,8 | 0,0 | - | - | - | - | - | - | - | - | - | 42,00 | - | 0,40 | 20 | BA_BOS_LAS_4 |
| 47 | BAJRA d.o.o. mesna industrija | Travnik | | 37,2 | 160,0 | 60,0 | 9,1 | 2,0 | - | - | - | - | - | - | - | - | - | bez | - | 0,90 | 85 | BA_BOS_LAS_3 |
| 48 | MEGGLE Mljekara d.o.o. Bihać | Bihać | Javna kanalizacija | 1.139,0 | 2.030,4 | 425,3 | 20,1 | 6,4 | - | - | - | - | - | - | - | - | - | 77,73 | 82,90 | 19,40 | 461 | BA_UNA_3 |
| 49 | MANN+HUMMEL BA d.d. Fabrika filtera Tešanj | Tešanj | R.Tešanjka | 24,0 | 74,9 | 2,0 | 4,8 | 0,1 | - | - | - | - | - | - | - | - | - | - | - | - | 7 | BA_BOS_USO_TES_2 |
| 50 | KOTEKS d.o.o. Tešanj | Tešanj | R.Tešanjka | 24,2 | 103,0 | 7,0 | 4,6 | 0,6 | - | - | - | - | - | - | - | - | - | - | - | 1,70 | 1 | BA_BOS_USO_TES_2 |
| 51 | POBJEDA d.d. | Tešanj-Bukva | R.Tešanjka | | | | | | - | - | - | - | - | - | - | - | - | - | - | - | | BA_BOS_USO_TES_2 |
| | Ispust 1. | | R.Tešanjka | 29,3 | 152,0 | 32,0 | 6,1 | 0,2 | - | - | - | - | - | - | - | - | - | bez | - | 0,00 | 6 | BA_BOS_USO_TES_2 |
| | Ispust 2. | | R.Tešanjka | 36,8 | 175,0 | 45,0 | 7,6 | 2,4 | - | - | - | - | - | - | - | - | - | bez | - | 0,00 | 11 | BA_BOS_USO_TES_2 |

| ID | Naziv izvora zagađenja | Mjesto/ općina | Recipijent otp. voda | Karakteristične koncentracije zagađenja po monitoringu ispusta (mg/l) | | | | | | | | | | | | | | | | | Q (m ³ / dan) | Prijemno VT površinskih voda |
|----|---------------------------------------|----------------------------|-----------------------|---|---------|------|------|------|-------------|-------------|----------------|------------|--------------|-------------|------------|------------|-----|--------------|-----------------------------|---------------|--------------------------------|---------------------------------|
| | | | | BPK ₅ | HPK | SM | ukN | ukP | Aresn As | Bakar Cu | Hrom,uk. Cu | Cink Zn | Kadmij Cd | Olovo Pb | Živa Hg | Nikl Ni | PAH | Toks. (%) | Sulfati_ SO ₄ | Ulja_ mast | | |
| | Ispust 3. | | R.Tešanjka | 15,3 | 61,6 | 29,0 | 1,9 | 0,5 | - | - | - | - | - | - | - | - | - | bez | - | 0,00 | 5 | BA_BOS_USO_TES_2 |
| | Ispust sanitarnih otp. Voda | | R.Tešanjka | | | | | | - | - | - | - | - | - | - | - | - | - | - | - | | |
| 52 | INTER d.o.o. | Tešanj/Doboj- Jug | R.Usora | 11,3 | 41,7 | 13,0 | 2,1 | 0,0 | - | - | - | - | - | - | - | - | - | 42,00 | 125,00 | 0,60 | 4 | BA_BOS_USO_1 |
| 53 | BIHAČKA PIVOVARA d.d. | Bihać | Javna kanalizacija | 185,0 | 347,0 | 30,0 | 11,3 | 5,3 | - | - | - | 0,231 | - | - | - | - | - | 60,00 | 72,115 | 3,78 | 230 | BA_UNA_3 |
| 54 | Saraj Milk d.o.o. Maglaj | Liješnica | R.Liješnica | | | | | | - | - | - | - | - | - | - | - | - | - | - | - | | |
| | Ispust-Mjerno mjesto M1 | | | 299,0 | 1.494,0 | 57,0 | 10,3 | 20,8 | - | - | - | - | - | - | - | - | - | >50 | 7,00 | 81,20 | 25 | |
| | Ispust-Mjerno mjesto M2 | | | 5,0 | 24,9 | 12,0 | 2,5 | 0,3 | - | - | - | - | - | - | - | - | - | >50 | 10,00 | 0,00 | 3 | |
| 55 | GIK OKO d.d. | Sarajevo | | | | | | | - | - | - | - | - | - | - | - | - | - | - | - | | |
| 56 | Farma Spreča Milkos d.d. | Kalesija Donje Vukovije | R.Spreča, R.Gribaja | 21,5 | 62,0 | 32,0 | 12,8 | 0,4 | - | - | - | - | - | - | - | - | - | - | - | - | 84 | BA_BOS_SPR_GRI_1 |
| 57 | Saraj-komerc d.o.o. | Gornji Vakuf – Uskoplje | Kanal._R.Kruščica | 8,8 | 38,4 | 15,0 | 0,9 | 0,2 | - | - | 0,10 | 1,81 | - | - | - | 0,13 | - | 61,00 | | 0,40 | 169 | BA_VRB_7 |
| 58 | ZD Rudnik uglja "Gračanica" d.o.o. | Gornji Vakuf | R.Vrbas | 18,7 | 76,8 | 84,0 | 4,2 | 0,9 | - | - | - | - | - | - | - | - | - | bez | 48,70 | 0,90 | 15 | BA_VRB_BIS_1 |
| 59 | Poslovni kompleks FIS d.o.o. Vitez | Vitez | P.Kremenik-R.Lašva | | | | | | - | - | - | - | - | - | - | - | - | - | - | - | | BA_BOS_LAS_1 |
| | Ispust 1: Separator br.1 | | P.Kremenik-R.Lašva | 4,7 | 15,0 | 9,0 | 2,2 | 0,1 | - | - | - | - | - | - | - | - | - | bez | - | 11,00 | 20 | BA_BOS_LAS_1 |
| | Ispust 2: Separator br.5 | | P.Kremenik-R.Lašva | 5,0 | 15,0 | 10,0 | 3,3 | 0,1 | - | - | - | - | - | - | - | - | - | bez | - | 12,00 | 5 | BA_BOS_LAS_1 |
| 60 | Klinički centar univerziteta Sarajevo | Sarajevo | | | | | | | - | - | - | - | - | - | - | - | - | - | - | - | | |
| | Ispust 1: | | Javna kanalizacija | 68,3 | 269,0 | 94,0 | 26,4 | 4,8 | - | - | - | - | - | - | - | - | - | - | 58,40 | 1,00 | 14 | BA_BOS_MILJ_KOSEVSKIPOTOK_1 |
| | Ispust 2: | | Javna kanalizacija | 89,5 | 339,2 | 37,0 | 22,0 | 0,9 | - | - | - | - | - | - | - | - | - | - | 20,80 | 1,00 | 12 | BA_BOS_MILJ_KOSEVSKIPOTOK_1 |
| | Ispust 3: | | Javna kanalizacija | 179,8 | 665,6 | 51,0 | 12,0 | 0,1 | - | - | - | - | - | - | - | - | - | - | 99,30 | 1,00 | 468 | BA_BOS_MILJ_KOSEVSKIPOTOK_1 |
| 61 | Obrt Comerc d.o.o. Gračanica | Gračanica, Pribava | R.Spreča | 13,3 | 52,9 | 16,0 | 1,1 | 0,5 | - | - | - | - | - | - | - | - | - | bez | - | 0,00 | 1 | BA_BOS_SPR_1 |
| 62 | TRANSPORTBETON Kiseljak d.o.o. | Draževići | | | | | | | - | - | - | - | - | - | - | - | - | - | - | - | | |
| | Ispust-Mjerno mjesto E1: | | R.Lepenica | 5,6 | 25,6 | 34,0 | 2,4 | 0,1 | - | - | - | - | - | - | - | - | - | 52,00 | 80,30 | 0,00 | 18 | |
| | Ispust-Mjerno mjesto E2: | | R.Lepenica | 4,3 | 19,2 | 36,0 | 1,0 | 0,0 | - | - | - | - | - | - | - | - | - | bez | 70,40 | 0,00 | 25 | |
| | Ispust-Mjerno mjesto E3: | | R.Lepenica | 6,1 | 25,6 | 27,0 | 0,8 | 0,0 | - | - | - | - | - | - | - | - | - | bez | 110,20 | 0,00 | 522 | |
| 63 | JP TOPLANA d.o.o. Banovići | Banovići | R.Litva | 1,3 | 5,9 | 2,0 | 1,4 | 0,1 | - | - | - | - | - | - | - | - | - | bez | 12,30 | 0,00 | 1 | BA_BOS_SPR_OSK_LITVA_1 |
| 64 | STANIĆ BEVERAGES d.o.o. Kreševo | Kreševo | R.Kreševčica | 276,0 | 599,0 | 47,0 | 12,8 | 1,5 | - | 0,09 | - | 0,08 | - | - | - | - | - | bez | - | 12,00 | 16 | BA_BOS_FOJ.R_LEP_KRE_2 |
| 0 | Međunarodni aerodrom Sarajevo | Ilidža | Kolektor-R.Željeznica | | | | | | - | - | - | - | - | - | - | - | - | - | - | - | | BA_BOS_ZELJ_1 |
| | Mjerno mjesto 1: Aerodromska pista | | | 12,1 | 51,2 | 20,0 | 1,2 | 0,0 | - | - | - | - | - | - | - | - | - | bez | - | 0,40 | 13 | |

| ID | Naziv izvora zagađenja | Mjesto/ općina | Recipijent otp. voda | Karakteristične koncentracije zagađenja po monitoringu ispusta (mg/l) | | | | | | | | | | | | | | | | | Q (m ³ / dan) | Prijemno VT površinskih voda |
|----|--|-------------------|----------------------|---|---------|----------|-------|-----|-------------|-------------|----------------|------------|--------------|-------------|------------|------------|------|--------------|-----------------------------|---------------|--------------------------------|---------------------------------|
| | | | | BPK ₅ | HPK | SM | ukN | ukP | Aresn As | Bakar Cu | Hrom,uk. Cu | Cink Zn | Kadmij Cd | Olovo Pb | Živa Hg | Nikl Ni | PAH | Toks. (%) | Sulfati_ SO ₄ | Ulja_ mast | | |
| | Mjerno mjesto 2: Platforma | | | 14,6 | 41,0 | 59,0 | 6,9 | 2,2 | - | - | - | - | - | - | - | - | - | bez | - | 0,00 | 12 | |
| 1 | Deponija smeća SMILJEVIĆI | Sarajevo | Lepenički potok | 1.789,2 | 6.067,2 | 20,5 | 583,3 | 6,6 | - | - | - | - | - | - | - | - | - | - | - | - | 278 | BA_BOS_6 |
| 2 | GIKIL KOKSNA Industrija d.o.o. Lukavac | Lukavac | R.Spreča i R.jala | | | | | | - | - | - | - | - | - | - | - | - | - | - | - | | BA_BOS_SPR_1 |
| | Ispust 1: Obodni kanal | | | 344,0 | 758,0 | 420,0 | 169,0 | 0,2 | - | - | - | - | - | - | - | - | 0,23 | - | - | - | 7.900 | |
| | Ispust 2: Fabrika đubriva | | | 8,3 | 30,0 | 612,0 | 25,0 | | - | - | - | - | - | - | - | - | - | - | - | - | 510 | |
| | Ispust 3: Filter stanica | | | 5,5 | 23,0 | 12.750,0 | 1,2 | | - | - | - | - | - | - | - | - | - | - | - | - | 518 | |
| 3 | RMU ABID LOLIĆ d.o.o. | Travnik, Han Bila | Javna kanalizacija | 9,1 | 38,4 | 13,0 | 4,8 | 0,0 | - | - | - | - | - | - | - | - | - | bez | 200,30 | 0,60 | 108 | BA_BOS_LAS_BILA_1 |
| 4 | JP ELEKTROPRIVREDA BIH d.d. RMU ZENICA doo | | | | | | | | - | - | - | - | - | - | - | - | - | - | - | - | | |
| | Pogon Raspotočje: E1 | Zenica | R.Bosna | 7,3 | 32,0 | 31,0 | 3,4 | 0,2 | - | - | - | - | - | - | - | - | - | - | 103,20 | 0,60 | 1.440 | BA_BOS_5 |
| | Pogon Raspotočje: E2 | Zenica | R.Bosna | | | | | | - | - | - | - | - | - | - | - | - | - | - | - | | |
| | Pogon Stara Jama i Separacija | Zenica | Javna kanalizacija | 10,4 | 44,8 | 28,0 | 10,1 | 0,6 | - | - | - | - | - | - | - | - | - | - | 150,50 | 0,90 | 1.530 | BA_BOS_6 |
| | Pogon Stranjani | Zenica | R.Kočeva | 12,0 | 51,2 | 34,0 | 5,1 | 0,2 | - | - | - | - | - | - | - | - | - | - | 600,50 | 1,00 | 105 | (Rijeka Kočeva) |
| 5 | JP ELEKTROPRIVREDA BIH d.d. Sarajevo ZD RMU BREZA | Breza | | | | | | | - | - | - | - | - | - | - | - | - | - | - | - | | |
| | Ispust-Mjerno mjesto E1: | | R.Stavnja | 10,2 | 44,8 | 128,0 | 5,5 | 0,9 | - | - | - | - | - | - | - | - | - | 75,00 | 366,40 | 0,90 | 1.703 | |
| | Ispust-Mjerno mjesto E2: | | R.Stavnja | 5,5 | 25,6 | 80,0 | 2,5 | 0,1 | - | - | - | - | - | - | - | - | - | 70,00 | 684,10 | 0,80 | 289 | |
| | Ispust-Mjerno mjesto E3: | | R.Stavnja | 5,6 | 25,6 | 10,0 | 8,4 | 0,0 | - | - | - | - | - | - | - | - | - | 90,00 | 1.095,20 | 0,00 | 60 | |
| 6 | JP Elektroprivreda BIH d.d.Sarajevo, ZD RMU Kakanj | Kakanj | | | | | | | - | - | - | - | - | - | - | - | - | - | - | - | | |
| | Ispust 1: Pogon Vrtilište | Kakanj | R.Bosna | 11,8 | 51,2 | 656,0 | 9,1 | 0,9 | - | - | - | - | - | - | - | - | - | 70,00 | 170,40 | 0,90 | 67 | R.Bosna kroz Kakanj |
| | Ispust 2: Pogon Haljinići | Kakanj | R.Trstionica | 8,3 | 38,4 | 198,0 | 2,4 | 0,3 | - | - | - | - | - | - | - | - | - | 63,00 | 610,30 | 1,00 | 540 | BA_BOS_TRSTIONICA_RICIC_1 |
| | Ispust 3: Pogon Separacija | Kakanj | R.Bosna | 17,2 | 70,4 | 210,0 | 2,6 | 0,5 | - | - | - | - | - | - | - | - | - | bez | 210,50 | 1,20 | 96 | R.Bosna kroz Kakanj |
| 7 | UPOV Butila | Sarajevo | R.Bosna | 5,6 | 25,6 | 25,0 | 10,4 | 0,7 | | 0,001 | 0,380 | 0,005 | | 0,020 | | 0,001 | - | bez | - | 0,30 | 138 | |
| 8 | UPV Gradačac | Gradačac | R.Gradišnica | 16,0 | 32,7 | 10,0 | 10,2 | 2,0 | - | - | - | - | - | - | - | - | - | 81,34 | - | 1,50 | 3.713 | |
| 9 | UPOV Srebrenik | Srebrenik | R.Tinja | 19,3 | 80,0 | 24,8 | 12,4 | 1,7 | - | - | - | - | - | - | - | - | - | bez | 10,00 | | 2.800 | |
| 10 | UPOV Žepče | Žepče | R.Bosna | 111,2 | 219,5 | 87,0 | 38,6 | 1,0 | - | - | - | - | - | - | - | - | - | - | - | 2,00 | 660 | |
| 11 | UPOV Bihać | Bihać | R.Una | 2,4 | 18,0 | 9,0 | 2,2 | 0,2 | - | - | - | - | - | - | - | - | - | bez | | 10,00 | 5.160 | |
| 12 | Deponija Desetine Tuzla | Tuzla | R.Jala | 235,0 | 710,0 | 29,0 | 285,0 | 0,7 | | 0,02 | | 1,60 | | 0,09 | | | - | - | - | - | 28 | |

| ID | Naziv izvora zagađenja | Mjesto/ općina | Recipijent otp. voda | Karakteristične koncentracije zagađenja po monitoringu ispusta (mg/l) | | | | | | | | | | | | | | | | | Q (m ³ / dan) | Prijemno VT površinskih voda |
|----|--|----------------------------|----------------------|---|-------|-------|------|-----|-------------|-------------|----------------|------------|--------------|-------------|------------|------------|-----|--------------|-----------------------------|---------------|--------------------------------|---------------------------------|
| | | | | BPK ₅ | HPK | SM | ukN | ukP | Aresn As | Bakar Cu | Hrom,uk. Cu | Cink Zn | Kadmij Cd | Olovo Pb | Živa Hg | Nikl Ni | PAH | Toks. (%) | Sulfati_ SO ₄ | Ulja_ mast | | |
| 13 | Regionalna deponija Mošćanica | | | | | | | | - | - | - | - | - | - | - | - | - | - | - | - | | |
| | Ispust E1 | Zenica | Đulanov potok | 26,9 | 96,0 | 725,0 | 2,8 | 0,3 | | 0,001 | | 0,100 | | 0,001 | - | - | - | - | - | - | 16 | |
| | Ispust E2 | Zenica | Đulanov potok | | | | | | - | - | - | - | - | - | - | - | - | - | - | - | | |
| | Ispust E3 | Zenica | Đulanov potok | 13,5 | 51,2 | 44,0 | 16,7 | 0,0 | - | 0,001 | | 0,050 | | 0,060 | - | - | - | - | - | - | 3 | |
| | MI 99 Gradačac, Sarajevska bb, Tuzlanski kanton | Gradacac | Gradski kolektor | 120,0 | 280,0 | 250,0 | 28,0 | 4,3 | - | - | - | - | - | - | - | - | - | 64,79 | - | 19,00 | 120 | BA_SA_TOL_GRA_1 |
| | MFS Trade- Klokočnica, Doboj Istok | Klokočnica- Doboj istok | Bezimeni potok | 5.060 | 6.340 | 155,0 | 21,0 | 1,5 | - | - | - | - | - | - | - | - | - | bez | 25,10 | 0,09 | 4 | BA_BOS_SPR_1 |
| | BNT Tvornica mašina i hidraulike, Novi Travnik | | | | | | | | - | - | - | - | - | - | - | - | - | - | - | - | | |
| | Ispust 1: Površinska zaštita | N.Travnik | Javna kanalizacija | 24,6 | 96,0 | 12,0 | 10,0 | 0,0 | - | - | - | - | - | - | - | - | - | 42,00 | - | 0,70 | 2 | BA_BOS_LAS_GRL_JAG_2 |
| | Ispust 2. Termička obrada | N.Travnik | Potok Jaglenica | 155,3 | 592,0 | 28,0 | 3,4 | 0,1 | - | - | - | - | - | - | - | - | - | 64,00 | - | 0,50 | 12 | BA_BOS_LAS_GRL_JAG_2 |
| | Mliječna i mesna industrija Stanić doo, Kreševo | Kreševo | R.Kreševka | 21,0 | 102,0 | 14,0 | 5,3 | 0,5 | - | - | - | - | - | - | - | - | - | 74,73 | - | 7,90 | 18 | BA_BOS_FOJ.R_LEP_KRE_2 |

1.4 Dodatak 8: Tereti zagađenja od odlagališta otpada

| R.br. | Podsliv Une sa Glinom i Koranom: Godišnji teret zagađenja (kg/god) po vodnim tijelima površinskih voda | | | | | | | | | | | | | | | |
|-------|--|------------------------|------------------|----------------|--------------|---------------|---------------|----------------|---------------|-------------|---------------|-------------|--------------|--------------|---------------|-------------|
| | Vodotok | EUCD_RWB Vodnog tijela | BPK ₅ | HPK | SM | Uk.N | Uk.P | Hloridi | Sulfati | Bakar - Cu | Cink - Zn | Kadmij- Cd | Olovo - Pb | Mangan -Mn | Željezo -Fe | Alum. - Al |
| 1 | Glinica | BA_GLINA_GLI_2 | 40.389 | 158.699 | 6.208 | 43.339 | 433,12 | 105.906 | 22.031 | 4,32 | 157,92 | 7,21 | 14,44 | 71,75 | 502,25 | 1,99 |
| 2 | Blija | BA_UNA_SANA_BLIJA_3 | 739 | 2.904 | 106 | 792 | 7,92 | 1.927 | 396 | 0,08 | 2,90 | 0,13 | 0,26 | 1,32 | 9,24 | 0,05 |
| 3 | Kladušnica | BA_GLINA_KLA_1 | 542 | 2.204 | 1.187 | 746 | 6,78 | 2.949 | 1.288 | 0,03 | 0,22 | 0,10 | 0,22 | 0,01 | 0,17 | 0,01 |
| 4 | Glina | BA_GLINA | 211 | 843 | 233 | 256 | 2,44 | 831 | 296 | 0,02 | 0,48 | 0,04 | 0,08 | 0,20 | 1,43 | 0,01 |
| 5 | Buzimnica | BA_GLINA_GLI_BUZ_1 | 186 | 754 | 406 | 255 | 2,32 | 1.009 | 441 | 0,01 | 0,08 | 0,03 | 0,08 | - | 0,06 | - |
| 6 | Una | BA_UNA_2C | 112 | 455 | 245 | 154 | 1,40 | 609 | 266 | 0,01 | 0,05 | 0,02 | 0,05 | - | 0,04 | - |
| 7 | Sanica | BA_UNA_SANA_SAN_1 | 110 | 449 | 242 | 152 | 1,38 | 600 | 262 | 0,01 | 0,04 | 0,02 | 0,04 | - | 0,03 | - |
| 8 | Ljusina | BA_UNA_LJUSINA_1 | 30 | 124 | 67 | 42 | 0,38 | 165 | 72 | - | 0,01 | 0,01 | 0,01 | - | 0,01 | - |
| 9 | Sanica | BA_UNA_SANA_SAN_3 | 21 | 85 | 46 | 29 | 0,26 | 113 | 49 | - | 0,01 | - | 0,01 | - | 0,01 | - |
| | Ukupni godišnji teret zagađenja kg/god | | 42.341 | 166.515 | 8.738 | 45.764 | 456,00 | 114.111 | 25.102 | 4,48 | 161,71 | 7,56 | 15,19 | 73,28 | 513,24 | 2,06 |

| R.br. | Podsliv Vrbasa: Godišnji teret zagađenja (kg/god) po vodnim tijelima površinskih voda | | | | | | | | | | | | | | | |
|-------|---|---------------------------------|------------------|---------------|--------------|--------------|--------------|---------------|--------------|-------------|--------------|-------------|-------------|--------------|--------------|-------------|
| | Vodotok | EUCD_RWB Vodnog tijela | BPK ₅ | HPK | SM | Uk.N | Uk.P | Hloridi | Sulfati | Bakar - Cu | Cink - Zn | Kadmij- Cd | Olovo - Pb | Mangan -Mn | Željezo -Fe | Alum. - Al |
| 1 | Lučina | BA_VRB_LUC_1 | 3.380 | 13.277 | 483 | 3.621 | 36,21 | 8.811 | 1.811 | 0,36 | 13,28 | 0,60 | 1,21 | 6,04 | 42,25 | 0,24 |
| 2 | Oboracka rijeka | BA_VRB_OBO_RIJ_1 | 3.237 | 12.716 | 462 | 3.468 | 34,68 | 8.439 | 1.734 | 0,35 | 12,72 | 0,58 | 1,16 | 5,78 | 40,46 | 0,23 |
| 3 | Rijeka | BA_VRB_LUCINA_RIJEKA_1 | 120 | 473 | 17 | 129 | 1,29 | 314 | 65 | 0,01 | 0,47 | 0,02 | 0,04 | 0,22 | 1,51 | 0,01 |
| 4 | Bare | BA_VRB_BISTRICA_BARE_1 | 106 | 418 | 15 | 114 | 1,14 | 277 | 57 | 0,01 | 0,42 | 0,02 | 0,04 | 0,19 | 1,33 | 0,01 |
| 5 | Tušćica | BA_VRB_TUSCICA_1 | 106 | 418 | 15 | 114 | 1,14 | 277 | 57 | 0,01 | 0,42 | 0,02 | 0,04 | 0,19 | 1,33 | 0,01 |
| 6 | Gajski potok | BA_VRB_BISTR_BARE_GAJSKIPOTOK_1 | 95 | 374 | 14 | 102 | 1,02 | 248 | 51 | 0,01 | 0,37 | 0,02 | 0,03 | 0,17 | 1,19 | 0,01 |
| 7 | Luznica | BA_VRB_UGA_LUZ_1 | 62 | 242 | 9 | 66 | 0,66 | 161 | 33 | 0,01 | 0,24 | 0,01 | 0,02 | 0,11 | 0,77 | - |
| | Ukupni godišnji teret zagađenja kg/god | | 7.106 | 27.918 | 1.015 | 7.614 | 76,14 | 18.527 | 3.807 | 0,76 | 27,92 | 1,27 | 2,54 | 12,70 | 88,84 | 0,51 |

| R.br. | Podsliv Bosne: Godišnji teret zagađenja (kg/god) po vodnim tijelima površinskih voda | | | | | | | | | | | | | | | |
|-------|--|----------------------------------|------------------|--------|-------|--------|--------|---------|---------|------------|-----------|------------|------------|------------|-------------|------------|
| | Vodotok | EUCD_RWB Vodnog tijela | BPK ₅ | HPK | SM | Uk.N | Uk.P | Hloridi | Sulfati | Bakar - Cu | Cink - Zn | Kadmij- Cd | Olovo - Pb | Mangan -Mn | Željezo -Fe | Alum. - Al |
| 1 | Lukavačka rijeka | BA_BOS_SPR_LUKAVACKARIJEKA_1 | 12.519 | 49.181 | 1.788 | 13.413 | 134,13 | 32.638 | 6.707 | 1,34 | 49,18 | 2,24 | 4,47 | 22,36 | 156,49 | 0,05 |
| 2 | Tešanjka | BA_BOS_USO_TES_2 | 9.671 | 37.994 | 1.382 | 10.362 | 103,62 | 25.214 | 5.181 | 1,04 | 37,99 | 1,73 | 3,45 | 17,27 | 120,89 | 0,69 |
| 3 | Bosna | BA_BOS_4 | 7.176 | 28.193 | 1.025 | 7.689 | 76,89 | 18.710 | 3.845 | 0,77 | 28,19 | 1,28 | 2,56 | 12,82 | 89,71 | 0,51 |
| 4 | Željeznica | BA_BOS_ZELJ_2A | 6.286 | 24.695 | 898 | 6.735 | 67,35 | 16.389 | 3.368 | 0,67 | 1,46 | 0,67 | 1,46 | 0,09 | 1,12 | 0,01 |
| 5 | Mrstava | BA_BOS_DJULANOVARIJEKA_MRSTAVA_1 | 1.935 | 7.601 | 276 | 2.073 | 20,73 | 5.044 | 1.037 | 0,21 | 7,60 | 0,35 | 0,69 | 3,46 | 24,19 | 0,14 |
| 6 | Krivaja | BA_BOS_KRI_4 | 1.896 | 7.447 | 271 | 2.031 | 20,31 | 4.942 | 1.016 | 0,20 | 7,45 | 0,34 | 0,68 | 3,39 | 23,70 | 0,14 |
| 7 | Klokotnica | BA_BOS_LAS_KOZ_KLOKOTNICA_1 | 1.873 | 7.359 | 268 | 2.007 | 20,07 | 4.884 | 1.004 | 0,20 | 7,36 | 0,33 | 0,67 | 3,35 | 23,42 | 0,01 |
| 8 | Bosna | BA_BOS_2B | 1.560 | 6.140 | 390 | 1.696 | 16,86 | 4.298 | 986 | 0,16 | 5,84 | 0,28 | 0,56 | 2,64 | 18,51 | 0,11 |
| 9 | Babina rijeka | BA_BOS_BAB.RIJ_1 | 1.288 | 5.060 | 184 | 1.380 | 13,80 | 3.358 | 690 | 0,14 | 5,06 | 0,23 | 0,46 | 2,30 | 16,10 | 0,09 |

| R.br. | Podsliv Bosne: Godišnji teret zagađenja (kg/god) po vodnim tijelima površinskih voda | | | | | | | | | | | | | | | |
|-------|--|-------------------------------|------------------|-------|-----|-------|-------|---------|---------|------------|-----------|-------------|------------|-------------|--------------|------------|
| | Vodotok | EUCD_RWB Vodnog tijela | BPK _s | HPK | SM | Uk.N | Uk.P | Hloridi | Sulfati | Bakar - Cu | Cink - Zn | Kadmij - Cd | Olovo - Pb | Mangan - Mn | Željezo - Fe | Alum. - Al |
| 10 | Ganički potok | BA_BOS_LAS_KOM_GANICKIPOTOK_1 | 1.224 | 4.807 | 175 | 1.311 | 13,11 | 3.190 | 656 | 0,13 | 4,81 | 0,22 | 0,44 | 2,19 | 15,30 | 0,11 |
| 11 | Bosna | BA_BOS_3 | 1.196 | 4.697 | 171 | 1.281 | 12,81 | 3.117 | 641 | 0,13 | 4,70 | 0,21 | 0,43 | 2,14 | 14,95 | 0,08 |
| 12 | Krivaja | BA_BOS_KRI_3 | 1.044 | 4.103 | 149 | 1.119 | 11,19 | 2.723 | 560 | 0,11 | 4,10 | 0,19 | 0,37 | 1,87 | 13,06 | 0,01 |
| 13 | Bila | BA_BOS_LAS_BILA_1 | 1.016 | 3.993 | 145 | 1.089 | 10,89 | 2.650 | 545 | 0,11 | 3,99 | 0,18 | 0,36 | 1,82 | 12,71 | 0,06 |
| 14 | Krivaja | BA_BOS_KRI_1 | 818 | 3.212 | 117 | 876 | 8,76 | 2.132 | 438 | 0,09 | 3,21 | 0,15 | 0,29 | 1,46 | 10,22 | 0,09 |
| 15 | Đulanova rijeka | BA_BOS_DJULANOVARIJEKA_1 | 675 | 2.651 | 96 | 723 | 7,23 | 1.759 | 362 | 0,07 | 2,65 | 0,12 | 0,24 | 1,21 | 8,44 | 0,05 |
| 16 | Bosna | BA_BOS_5 | 610 | 2.411 | 310 | 687 | 6,73 | 1.898 | 527 | 0,06 | 2,01 | 0,11 | 0,22 | 0,90 | 6,30 | 0,04 |
| 17 | Kočeva | BA_BOS_KOC_1 | 596 | 2.343 | 85 | 639 | 6,39 | 1.555 | 320 | 0,06 | 2,34 | 0,11 | 0,21 | 1,07 | 7,46 | 0,04 |
| 18 | Jasenica | BA_BOS_LAS_BILA_JAS_1 | 585 | 2.299 | 84 | 627 | 6,27 | 1.526 | 314 | 0,06 | 2,30 | 0,10 | 0,21 | 1,05 | 7,32 | 0,02 |
| 19 | Bila | BA_BOS_LAS_BILA_4 | 563 | 2.211 | 80 | 603 | 6,03 | 1.467 | 302 | 0,06 | 2,21 | 0,10 | 0,20 | 1,01 | 7,04 | 0,11 |
| 20 | Seočka rijeka | BA_BOS_BAB.RIJ_SEOC.RIJ_2 | 490 | 1.925 | 70 | 525 | 5,25 | 1.278 | 263 | 0,05 | 1,93 | 0,09 | 0,18 | 0,88 | 6,13 | 0,04 |
| 21 | Grlovnica | BA_BOS_LAS_GRL_2 | 487 | 1.914 | 70 | 522 | 5,22 | 1.270 | 261 | 0,05 | 1,91 | 0,09 | 0,17 | 0,87 | 6,09 | 0,02 |
| 22 | Seočka rijeka | BA_BOS_BAB.RIJ_SEOC.RIJ_1 | 479 | 1.881 | 68 | 513 | 5,13 | 1.248 | 257 | 0,05 | 1,88 | 0,09 | 0,17 | 0,86 | 5,99 | 0,03 |
| 23 | Kočeva | BA_BOS_KOC_2 | 445 | 1.749 | 64 | 477 | 4,77 | 1.161 | 239 | 0,05 | 1,75 | 0,08 | 0,16 | 0,80 | 5,57 | 0,03 |
| 24 | Radovanjska rijeka | BA_BOS_RAD.RIJ_1 | 438 | 1.744 | 387 | 518 | 4,98 | 1.591 | 526 | 0,04 | 1,16 | 0,08 | 0,16 | 0,50 | 3,55 | 0,02 |
| 25 | Lasva | BA_BOS_LAS_3 | 406 | 1.595 | 58 | 435 | 4,35 | 1.059 | 218 | 0,04 | 1,60 | 0,07 | 0,15 | 0,73 | 5,08 | 0,02 |
| 26 | Gračanička rijeka | BA_BOS_GRA.RIJ_2 | 367 | 1.441 | 52 | 393 | 3,93 | 956 | 197 | 0,04 | 1,44 | 0,07 | 0,13 | 0,66 | 4,24 | 0,02 |
| 27 | Grlovnica | BA_BOS_LAS_GRL_1 | 325 | 1.276 | 46 | 348 | 3,48 | 847 | 174 | 0,03 | 1,28 | 0,06 | 0,12 | 0,58 | 4,06 | 0,01 |
| 28 | Gostović | BA_BOS_GOS_1 | 277 | 1.089 | 40 | 297 | 2,97 | 723 | 149 | 0,03 | 1,09 | 0,05 | 0,10 | 0,50 | 3,47 | 0,15 |
| 29 | Fojnicka rijeka | BA_BOS_FOJ.R_5 | 244 | 957 | 35 | 261 | 2,61 | 635 | 131 | 0,03 | 0,96 | 0,04 | 0,09 | 0,44 | 3,05 | 0,02 |
| 30 | Dolski potok | BA_BOS_KOCEVA_DOLSKIPOTOK_1 | 235 | 924 | 34 | 252 | 2,52 | 613 | 126 | 0,03 | 0,92 | 0,04 | 0,08 | 0,42 | 2,94 | 0,02 |
| 31 | Bila | BA_BOS_LAS_BILA_3 | 224 | 880 | 32 | 240 | 2,40 | 584 | 120 | 0,02 | 0,88 | 0,04 | 0,08 | 0,40 | 2,80 | 0,02 |
| 32 | Gostović | BA_BOS_GOS_2 | 221 | 869 | 32 | 237 | 2,37 | 577 | 119 | 0,02 | 0,87 | 0,04 | 0,08 | 0,40 | 2,77 | 0,02 |
| 33 | Rogačička rijeka | BA_BOS_LAS_BILA_ROG.RJ_1 | 216 | 847 | 31 | 231 | 2,31 | 562 | 116 | 0,02 | 0,85 | 0,04 | 0,08 | 0,39 | 2,70 | 0,02 |
| 34 | Jablanica | BA_BOS_JABL_1 | 210 | 825 | 30 | 225 | 2,25 | 548 | 113 | 0,02 | 0,83 | 0,04 | 0,08 | 0,38 | 2,63 | 0,02 |
| 35 | Stupčanica | BA_BOS_KRI_STUP_1 | 210 | 825 | 30 | 225 | 2,25 | 548 | 113 | 0,02 | 0,83 | 0,04 | 0,08 | 0,38 | 2,63 | 0,01 |
| 36 | Gučanski potok | BA_BOS_LAS_GUCANSKIPOTOK_1 | 196 | 770 | 28 | 210 | 2,10 | 511 | 105 | 0,02 | 0,77 | 0,04 | 0,07 | 0,35 | 2,45 | 0,01 |
| 37 | Spreča | BA_BOS_SPR_1C | 196 | 770 | 28 | 210 | 2,10 | 511 | 105 | 0,02 | 0,77 | 0,04 | 0,07 | 0,35 | 2,45 | 0,02 |
| 38 | Pepelarska rijeka | BA_BOS_PEP.RIJ_1 | 193 | 759 | 28 | 207 | 2,07 | 504 | 104 | 0,02 | 0,76 | 0,03 | 0,07 | 0,35 | 2,42 | 0,01 |
| 39 | Mošćanica | BA_BOS_MILJ_MOS_1 | 189 | 1.298 | 47 | 260 | 3,54 | 1.027 | 177 | 0,04 | 0,08 | 0,04 | 0,08 | - | 0,06 | 0,01 |
| 40 | Sokoluša | BA_BOS_SPR_SOK_2 | 148 | 583 | 21 | 159 | 1,59 | 387 | 80 | 0,02 | 0,58 | 0,03 | 0,05 | 0,27 | 1,86 | 0,01 |
| 41 | Bistricak | BA_BOS_BISTRICAK_1 | 134 | 528 | 19 | 144 | 1,44 | 350 | 72 | 0,01 | 0,53 | 0,02 | 0,05 | 0,24 | 1,68 | 0,01 |
| 42 | Bistrica | BA_BOS_FOJR_ZELJ_BISTRICA_1 | 132 | 517 | 19 | 141 | 1,41 | 343 | 71 | 0,01 | 0,52 | 0,02 | 0,05 | 0,24 | 1,65 | 0,01 |
| 43 | Stavnja | BA_BOS_STAV_1 | 129 | 506 | 18 | 138 | 1,38 | 336 | 69 | 0,01 | 0,51 | 0,02 | 0,05 | 0,23 | 1,61 | 0,01 |
| 44 | Rijeka-Jaginca | BA_BOS_LAS_GRL_JAG_2 | 106 | 418 | 15 | 114 | 1,14 | 277 | 57 | 0,01 | 0,42 | 0,02 | 0,04 | 0,19 | 1,33 | 0,01 |
| 45 | Jaginca | BA_BOS_LAS_GRL_JAG_3 | 101 | 396 | 14 | 108 | 1,08 | 263 | 54 | 0,01 | 0,40 | 0,02 | 0,04 | 0,18 | 1,26 | - |
| 46 | Miljacka | BA_BOS_MILJ_3 | 101 | 693 | 25 | 139 | 1,89 | 548 | 95 | 0,02 | 0,04 | 0,02 | 0,04 | - | 0,03 | - |
| 47 | Brložnjak | BA_BOS_FOJR_ZELJ_BRLOZNJAK_1 | 98 | 385 | 14 | 105 | 1,05 | 256 | 53 | 0,01 | 0,39 | 0,02 | 0,04 | 0,18 | 1,23 | 0,01 |
| 48 | Željeznica | BA_BOS_ZELJ_1 | 92 | 363 | 13 | 99 | 0,99 | 241 | 50 | 0,01 | 0,02 | 0,01 | 0,02 | - | 0,02 | 0,01 |
| 49 | Seona | BA_BOS_SPR_TUR_SEONA_1 | 78 | 319 | 172 | 108 | 0,98 | 426 | 186 | - | 0,03 | 0,01 | 0,03 | - | 0,02 | - |
| 50 | Turija | BA_BOS_SPR_TUR_3 | 66 | 267 | 144 | 90 | 0,82 | 357 | 156 | - | 0,03 | 0,01 | 0,03 | - | 0,02 | 0,02 |

| Podsliv Bosne: Godišnji teret zagađenja (kg/god) po vodnim tijelima površinskih voda | | | | | | | | | | | | | | | | |
|--|-------------------|--------------------------------|------------------|----------------|--------------|---------------|---------------|----------------|---------------|-------------|---------------|--------------|--------------|--------------|---------------|-------------|
| R.br. | Vodotok | EUCD_RWB Vodnog tijela | BPK ₅ | HPK | SM | Uk.N | Uk.P | Hloridi | Sulfati | Bakar - Cu | Cink - Zn | Kadmij - Cd | Olovo - Pb | Mangan -Mn | Željezo -Fe | Alum. - Al |
| 51 | Ribnica-V.Ribnica | BA_BOS_KRI_RIB_1 | 62 | 254 | 137 | 86 | 0,78 | 339 | 148 | - | 0,03 | 0,01 | 0,03 | - | 0,02 | 0,01 |
| 52 | Rasljevska rijeka | BA_BOS_SPR_RASLJEVSKARIJEKA_1 | 56 | 220 | 8 | 60 | 0,60 | 146 | 30 | 0,01 | 0,22 | 0,01 | 0,02 | 0,10 | 0,70 | 0,01 |
| 53 | Goruša | BA_BOS_GOR_1 | 50 | 198 | 7 | 54 | 0,54 | 131 | 27 | 0,01 | 0,20 | 0,01 | 0,02 | 0,09 | 0,63 | - |
| 54 | Željeznica | BA_BOS_FOJ.R_ZELJ_1 | 48 | 187 | 7 | 51 | 0,51 | 124 | 26 | 0,01 | 0,19 | 0,01 | 0,02 | 0,09 | 0,60 | 0,01 |
| 55 | Dragača | BA_BOS_FOJ.R_DRA_1 | 36 | 143 | 5 | 39 | 0,39 | 95 | 20 | - | 0,14 | 0,01 | 0,01 | 0,07 | 0,46 | - |
| 56 | Buretina | BA_BOS_GOST_BURETINA_1 | 36 | 143 | 5 | 39 | 0,39 | 95 | 20 | - | 0,14 | 0,01 | 0,01 | 0,07 | 0,46 | - |
| 57 | Klanac | BA_BOS_LAS_KOMARSCICA_KLANAC_1 | 31 | 121 | 4 | 33 | 0,33 | 80 | 17 | - | 0,12 | 0,01 | 0,01 | 0,06 | 0,39 | 0,01 |
| 58 | Spreča | BA_BOS_SPR_3A | 29 | 198 | 7 | 40 | 0,54 | 157 | 27 | 0,01 | 0,01 | 0,01 | 0,01 | 0,01 | 63,00 | - |
| 59 | Miljacka | BA_BOS_MILJ_1 | 16 | 110 | 4 | 22 | 0,30 | 87 | 15 | - | 0,01 | - | 0,01 | - | 0,01 | - |
| 60 | Miljacka | BA_BOS_MILJ_2 | 13 | 88 | 3 | 18 | 0,24 | 70 | 12 | - | 0,01 | - | 0,01 | - | - | - |
| Ukupni godišnji teret zagađenja kg/god | | | 60.142 | 237.370 | 9.764 | 64.712 | 648,16 | 159.353 | 33.380 | 6,40 | 209,55 | 10,33 | 20,76 | 94,66 | 724,99 | 3,01 |

| Podsliv Drine: Godišnji teret zagađenja (kg/god) po vodnim tijelima površinskih voda | | | | | | | | | | | | | | | | |
|--|---------------------|-------------------------|------------------|--------------|------------|--------------|--------------|--------------|--------------|-------------|-------------|-------------|-------------|-------------|--------------|-------------|
| R.br. | Vodotok | EUCD_RWB Vodnog tijela | BPK ₅ | HPK | SM | Uk.N | Uk.P | Hloridi | Sulfati | Bakar - Cu | Cink - Zn | Kadmij - Cd | Olovo - Pb | Mangan -Mn | Željezo -Fe | Alum. - Al |
| 1 | Drina | BA_DR_5B | 1.408 | 5.533 | 201 | 1.509 | 15,09 | 3.672 | 755 | 0,15 | 5,53 | 0,25 | 0,50 | 2,52 | 17,61 | 0,10 |
| 2 | Čemernica | BA_DR_PRACA_CEMERNICA_1 | 235 | 924 | 34 | 252 | 2,52 | 613 | 126 | 0,03 | 0,92 | 0,04 | 0,08 | 0,42 | 2,94 | 0,02 |
| 3 | Podhranjenski potok | BA_DR_PODHR.POTOK_1 | 146 | 572 | 21 | 156 | 1,56 | 380 | 78 | 0,02 | 0,57 | 0,03 | 0,05 | 0,26 | 1,82 | 0,01 |
| 4 | Sapna | BA_DR_SAP_2B | 115 | 451 | 16 | 123 | 1,23 | 299 | 62 | 0,01 | 0,45 | 0,02 | 0,04 | 0,21 | 1,44 | 0,01 |
| 5 | Drina | BA_DR_6 | 93 | 377 | 203 | 128 | 1,16 | 505 | 220 | 0,01 | 0,04 | 0,02 | 0,04 | - | 0,03 | - |
| Ukupni godišnji teret zagađenja kg/god | | | 1.997 | 7.857 | 475 | 2.168 | 21,56 | 5.469 | 1.240 | 0,22 | 7,51 | 0,36 | 0,71 | 3,41 | 23,84 | 0,14 |

| Neposredni sliv r.Save: Godišnji teret zagađenja (kg/god) po vodnim tijelima površinskih voda | | | | | | | | | | | | | | | | |
|---|-----------------|----------------------------------|------------------|--------------|------------|--------------|--------------|--------------|--------------|-------------|-------------|-------------|-------------|-------------|--------------|-------------|
| R.br. | Vodotok | EUCD_RWB Vodnog tijela | BPK ₅ | HPK | SM | Uk.N | Uk.P | Hloridi | Sulfati | Bakar - Cu | Cink - Zn | Kadmij - Cd | Olovo - Pb | Mangan -Mn | Željezo -Fe | Alum. - Al |
| 1 | Sava | BA_SA_1C | 1.994 | 7.832 | 285 | 2.136 | 21,36 | 5.198 | 1.068 | 0,21 | 7,83 | 0,36 | 0,71 | 3,56 | 24,92 | 0,14 |
| 2 | Đakulska rijeka | BA_SA_TIN_MTINJ_MED.R_-DJAK.RJ_1 | 370 | 1.452 | 53 | 396 | 3,96 | 964 | 198 | 0,04 | 1,45 | 0,07 | 0,13 | 0,66 | 4,62 | 0,03 |
| 3 | Briježnica | BA_SA_TOL_BRI_1 | 148 | 583 | 21 | 159 | 1,59 | 387 | 80 | 0,02 | 0,58 | 0,03 | 0,05 | 0,27 | 1,86 | 0,01 |
| Ukupni godišnji teret zagađenja kg/god | | | 2.512 | 9.867 | 359 | 2.691 | 26,91 | 6.548 | 1.346 | 0,27 | 9,86 | 0,46 | 0,89 | 4,49 | 31,40 | 0,18 |

Ukupni teret zagađenja od odlagališta otpada, za vodno područje r.Save u Federaciji BiH je prikazan u narednoj tabeli:

| R.br. | Podsliv | Godišnji teret zagađenja od direktnog uticaja odlagališta otpada, u kg/god. | | | | | | | | | | | | | |
|-------|-------------------------|---|---------|--------|---------|-------|---------|---------|------------|-----------|------------|------------|------------|-------------|---------------|
| | | BPK ₅ | HPK | SM | Uk. N | Uk. P | Hloridi | Sulfati | Bakar - Cu | Cink - Zn | Kadmij- Cd | Olovo - Pb | Mangan -Mn | Željezo -Fe | Aluminij - Al |
| 1 | Una sa Glinom i Koranom | 42.341 | 166.515 | 8.738 | 45.764 | 456 | 114.111 | 25.102 | 4,48 | 161,71 | 7,56 | 15,19 | 73,28 | 513,24 | 2,06 |
| 2 | Vrbas | 7.106 | 27.918 | 1.015 | 7.614 | 76 | 18.527 | 3.807 | 0,76 | 27,92 | 1,27 | 2,54 | 12,70 | 88,84 | 0,51 |
| 3 | Bosna | 60.142 | 237.370 | 9.764 | 64.712 | 648 | 159.353 | 33.380 | 6,40 | 209,55 | 10,33 | 20,76 | 94,66 | 724,99 | 3,01 |
| 4 | Drina | 1.997 | 7.857 | 475 | 2.168 | 22 | 5.469 | 1.240 | 0,22 | 7,51 | 0,36 | 0,71 | 3,41 | 23,84 | 0,14 |
| 5 | Neposr. sliv r.Save | 2.512 | 9.867 | 359 | 2.691 | 27 | 6.548 | 1.346 | 0,27 | 9,86 | 0,46 | 0,89 | 4,49 | 31,40 | 0,18 |
| | Ukupno: | 114.098 | 449.527 | 20.351 | 122.949 | 1.229 | 304.008 | 64.874 | 12,13 | 416,55 | 19,98 | 40,09 | 188,54 | 1.382,3 | 5,90 |

1.5 Dodatak 9: Farme za uzgoj stoke/peradi

| R.br. | Naziv i lokacija farme | Općina | Djelatnost | Obrada otpadnih voda | Obrada krutog otpada |
|-------|------------------------|-----------|--|--|--|
| 1 | Agro Mašić | Gradačac | Farma muznih krava, Naselje G.Tramošnica. Kapacitet 472 grla. | Obrada tehnoloških i sanitarnih otpadnih voda sa nepropusnim lagunama/septičkom jamom. | Kruti otpad-đubrivo se odvozi na poljoprivredne površine |
| 2 | Alibegović | Visoko | Tov pilića. Naselje Plaskovići. 5.000 kom/turnusu. | Tehnološke otpadne vode od pranja se skupljaju, talože i koriste za poljoprivredu. | Đubrivo se nakon skupljanja odvozi na poljoprivredne površine. |
| 3 | Ame d.o.o. | Breza | Tov pilića. Naselje Vrankamen. 34.000 kom/turnusu. | Tehnološke otpadne vode od pranja se skupljaju, talože i odvoze po ugovoru. | Đubrivo se koristi za poljoprivredu. |
| 4 | Ami d.o.o. | Gradačac | Tov pilića. Naselje Kerep. 10.000 kom/turnusu | Suhi postupak čišćenja farme nakon svakog turnusa. | Đubrivo se koristi za poljoprivredu. |
| 5 | Biberkić | Gradačac | Tov pilića. Naselje D.Međiđe. 10.000 kom/turnusu. | Tehnološke otpadne vode od pranja se skupljaju u nepropusnu betonsku jamu sa propisnim odvozom. | Đubrivo se koristi za poljoprivredu. |
| 6 | Bingo d.o.o. | Srebrenik | Farma za proizvodnju jaja. Naselje Kovači. 39.000 nosilja. | Tehnološke otpadne vode od pranja se skupljaju u nepropusnu betonsku jamu sa propisnim odvozom. | Đubrivo se odvozi i koristi za poljoprivredu. |
| 7 | Bingo d.o.o. | Živinice | Uzgoj pilića i kokoši nosilja. D.Dubrave. 88.063 komada peradi. | Tehnološke otpadne vode od pranja se skupljaju u nepropusnu betonsku jamu sa propisnim odvozom. Oborinske vode se skupljaju i tretiraju prije ispusta. | Đubrivo se odvozi i koristi za poljoprivredu. |
| 8 | Bradarić | Maglaj | Uzgoj krava muzara. Naselje Liješnica. Kapacitet 11 grla. | Tehnološke otpadne vode od pranja u osočaru, nepropusnu, sa kasnijim korištenjem u poljoprivredi. Sanitarne vode u septik pa odvoj i upuštanje u upojni bunar. | Đubrivo se odvozi i koristi za poljoprivredu. |
| 9 | Brkić | Gračanica | Uzgoj pilića-brojlera. Naselje Stjepan p. Gračanica. 13.000 kom/turnusu. | Tehnološke otpadne vode u nepropusni septik sa ugovornim odvozom. | Đubrivo se odvozi i koristi za poljoprivredu. |

| R.br. | Naziv i lokacija farme | Općina | Djelatnost | Obrada otpadnih voda | Obrada krutog otpada |
|-------|------------------------|------------|--|---|---|
| 10 | Brovis | Visoko | Uzgoj pilića-brojlera. Naselje Mokronoge. 93.000 kom/turnusu. | Tehnološke otpadne vode od pranja u osočaru, nepropusnu, sa taloženjem i prelivanjem u r.Bosnu. Rezultati monitoringa zadovoljavaju. | Đubrivo se odvozi i koristi za poljoprivredu. |
| 11 | Buljubašić | Tešanj | Uzgoj pilića-brojlera. Naselje Kraševo. 10.000 kom/turnusu. | Tehnološke otpadne vode u nepropusni septik sa ugovornim odvozom. | Đubrivo se odvozi i koristi za poljoprivredu. |
| 12 | Contrentana Vett. | Gračanica | Uzgoj kokošaka nosilja. 6.000 kom/turnusu. | <u>Tehnološke vode od pranja farme se izljevaju po terenu, bez tretmana.</u> | Đubrivo se odvozi i koristi za poljoprivredu. |
| 13 | Dokso | Visoko | Uzgoj pilića-brojlera. Naselje Goruša. 15.000 kom/turnusu. | Tehnološke otpadne vode od pranja se skupljaju u nepropusnu betonsku jamu sa propisnim odvozom. Oborinske vode se skupljaju i tretiraju prije ispusta. | Đubrivo se odvozi i koristi za poljoprivredu. |
| 14 | Đedović | Gračanica | Farma za uzgoj peradi. Naselje Kerep. 10.000 kom/turnusu. | Suhi postupak čišćenja farme, bez upotrebe vode. | Đubrivo se odvozi i koristi za poljoprivredu. |
| 15 | Farma Arifagić | B.Petrovac | Farma ua tov junadi. Naselje Krnjeuša. 700 grla. | Suho čišćenje farme, bez upotrebe vode. Oborinske vode se prikupljaju i tretiraju. | Đubrivo se odvozi i koristi za poljoprivredu. |
| 16 | Farma pilića Obrt | Gračanica | Farma pilića. Naselje Babići. Kapacitet 4.000 kom, sadašnji. | Tehnološke otpadne vode u nepropusni septik sa ugovornim odvozom. | Đubrivo se odvozi i koristi za poljoprivredu. |
| 17 | Farma pilića | Gradačac | Farma za uzgoj pilića. Naselje Vučkovci. 11.000 jedinki/turnusu + 30.000 brojlera/turnusu. | Tehnološke i sanitarne otpadne vode se skupljaju u zajednički septik sa prelivom u obližnji neimenovani potok. | Đubrivo se odvozi i koristi za poljoprivredu. |
| 18 | Farma Spreča | Kalesija | Uzgoj krava muzara. Naselje Vukovije. III vodozaštitna zona izvorišta Krušik, koje se koristi za vodosnabdijevanje Kalesija. 25.000 krava. | Tehnološke otpadne vode se tretiraju i potom koriste u poljoprivredi, zajedno sa krutim otpadom. Oborinske otpadne vode se skupljaju u taložniku, sa prelivom u r.Spreču. | |
| 19 | Farma za uzgoj pilića | Gradačac | Farma za uzgoj pilića. Naselje Rijeka. 21.000 kom/turnusu. | Tehnološke i sanitarne otpadne vode se skupljaju u zajednički septik sa ugovornim odvozom i odlaganjem. | |

| R.br. | Naziv i lokacija farme | Općina | Djelatnost | Obrada otpadnih voda | Obrada krutog otpada |
|-------|------------------------|-----------|--|---|--|
| 20 | Haki d.o.o. | Visoko | Tov pilića-brojlera. Naselje Čekrekčije. 10.000 kom/turnusu. | Otpadne vode od pranja se skupljaju i za sada ispuštaju po terenu. Betonske, nepropusne lagune oštećene. U toku radovi na rekonstrukciji. Nema vodotoka u blizini. | Đubrivo se za sada odlaže po krugu farme. |
| 21 | Ivex d.o.o. | Usora | Uzgoj pilića-brojlera. Naselje Žabljak. 40.000 kom/turnusu. | Tehnološke otpadne vode u nepropusni septik sa ugovornim odvozom. | Đubrivo se odvozi i koristi za poljoprivredu. |
| 22 | Joško Co. d.o.o. | Vitez | Uzgoj pilića-brojlera i svinja. Naselje Nević polje. 48.500 kom/turnusu + 250 svinja po turnusu. | Tehnološke otpadne vode u nepropusni septik sa ugovornim odvozom. | Kruti otpad, đubrivo o stelja, se skupljaju i odlaže po krugu farme. |
| 23 | Koka Promex d.o.o. | Visoko | Uzgoj pilića-brojlera. 20.000 kom/turnusu. Naselje Goruša Visoko. | Tehnološke otpadne vode u nepropusni septik sa ugovornim odvozom. | Đubrivo se odvozi i koristi za poljoprivredu. |
| 24 | Langgold d.o.o. | Gračanica | Uzgoj pilića-brojlera. Naselje Stjepan polje. 25.000 kom/turnusu. | Tehnološke otpadne vode u nepropusni septik sa ugovornim odvozom. | Đubrivo se odvozi i koristi za poljoprivredu. |
| 25 | Ledenička dolina | Gradačac | Uzgoj krava i junica. Kapacitet 200 grla i 3.000 l mlijeka. | Tehnološke otpadne vode se skupljaju u betonske nepropusne osočare sa odvozom po poljoprivrednim površinama. Vode od pranja u septike sa ugovornim odvozom i odlaganjem.. | |
| 26 | Meli d.o.o. | Hadžići | Uzgoj pilića-brojlera. Naselje Pazarić. 23.000 kom/turnusu. | Tehnološke otpadne vode u nepropusni septik sa ugovornim odvozom. | Kruti otpad, đubrivo o stelja, se skupljaju i odlaže po krugu farme. |
| 27 | Mujkić Nedžad | Gračanica | Uzgoj pilića-brojlera. 10.000 pilića/turnusu + 3.000 komada matičnog jata. | Tehnološke otpadne vode u nepropusni septik sa ugovornim odvozom. | Đubrivo se odvozi i koristi za poljoprivredu. |
| 28 | Mušić | Žepče | Uzgoj pilića-brojlera. Naselje D.Golubinja. 32.000 komada/turnusu. | <u>Tehnološke otpadne vode se uvode u r.Bosnu bez tretmana.</u> Projektom predviđene lagune. Sanitarne otpadne vode u r.Bosnu. | Đubrivo se odvozi i koristi za poljoprivredu. |
| 29 | Nesko Prom | Visoko | Uzgoj pilića-brojlera. Naselje Buci. 49.000 kom/turnusu. | <u>Tehnološke i sanitarne otpadne vode se uvode u bezimeni potok bez tretmana.</u> | |

| R.br. | Naziv i lokacija farme | Općina | Djelatnost | Obrada otpadnih voda | Obrada krutog otpada |
|-------|-----------------------------|-----------|--|--|---|
| 30 | Nišići d.o.o. | Ilijaš | Uzgoj pilića-brojlera. Naselje Crna r. 30.000 kom/turnusu. | Tehnološke otpadne vode u nepropusni septik sa ugovornim odvozom. Sanitarne u septik sa ugovornim odvozom. | Đubrivo se odvozi i koristi za poljoprivredu. |
| 31 | N.Nukić farma pilića | Visoko | Uzgoj pilića-brojlera. Naselje Radovlje-Maurovići. 11.000 kom/turnusu. | Tehnološke i sanitarne otpadne vode se uvode u nepropusni septik sa ugovornim odvozom i odlaganjem. | Đubrivo se odvozi i koristi za poljoprivredu. |
| 32 | Omanović farma | Visoko | Uzgoj pilića-brojlera. Naselje Moštre. Nije naveden kapacitet. | Tehnološke i sanitarne otpadne vode u septik sa prelivom u r.Bosnu. | Đubrivo se odvozi i koristi za poljoprivredu. |
| 33 | Pekarić farma | Gradačac | Uzgoj pilića-brojlera. 10.000 k/turnusu. Naselje Lukavac G. | Tehnološke otpadne vode u nepropusni septik sa ugovornim odvozom. | Đubrivo se odvozi i koristi za poljoprivredu. |
| 34 | Per-Mon d.o.o. | Doboj Jug | Uzgoj pilića-brojlera. 17.000 kom/turnusu. Naselje Brijesnica M. | Tehnološke otpadne vode u nepropusni septik sa ugovornim odvozom. | Đubrivo se odvozi i koristi za poljoprivredu. |
| 35 | Petitor d.o.o. | Hadžići | Uzgoj pilića-brojlera. Naselje Drozgometa. 5.000 kom/turnusu. Postoji i klaonica sa tretmanom otpadnih voda. | | |
| 36 | Pili d.o.o. | Visoko | Uzgoj pilića-brojlera. Naselje Radovlje-Maurovići. 37.000 kom/turnusu. | Tehnološke i sanitarne otpadne vode u nepropusni septik sa ugovornim odvozom. | Đubrivo se odvozi i koristi za poljoprivredu. |
| 37 | Poljoprivredna djelatnost | Tešanj | Uzgoj pilića-brojlera. Naselje Trepče. 15.000 kom/turnusu. | Tehnološke i sanitarne otpadne vode u nepropusni septik sa ugovornim odvozom. | Đubrivo se odvozi i koristi za poljoprivredu. |
| 38 | Poljoprivredna djelatnost | Tešanj | Uzgoj pilića-brojlera. Naselje Krndija. 15.000 kom/turnusu. | Tehnološke otpadne vode u nepropusni septik sa ugovornim odvozom. Sanitarne otpadne vode u gradsku kanalizaciju. | Kruti otpad, đubrivo o stelja, se skupljaju i koriste za poljoprivredu. |
| 39 | Poljoprivredno dobro Butmir | Iliđa | Uzgoj muznih krava. Naselje Doglodi. 1.000 grla. | Tehnološke otpadne vode jednim dijelom u r.Dobrinju, dio u gradsku kanalizaciju. Oborinske se uvode u podzemlje. | Kruti otpad, đubrivo o stelja, se skupljaju i koriste za poljoprivredu. |

| R.br. | Naziv i lokacija farme | Općina | Djelatnost | Obrada otpadnih voda | Obrada krutog otpada |
|-------|------------------------|-----------|--|--|---|
| 40 | Rabić H. Farma | Gradačac | Tov junadi. Naselje Mionica. 180 junadi. | Tehnološke i sanitarne otpadne vode u nepropusni septik sa ugovornim odvozom. Oborinske po terenu i u neimenovani potok. | Kruti otpad, đubrivo o stelja, se skupljaju i koriste za poljoprivredu. |
| 41 | Skenderagić farma | Gradačac | Uzgoj pilića-brojlera. Naselje Rijeka. 18.000 kom/turnusu. | Suho čišćenje farme, bez otpadnih voda. | Kruti otpad-đubrivo se koristi kao kompost za uzgoj gljiva. |
| 42 | Šesfarm d.o.o. | Gračanica | Uzgoj pilića-brojlera. Naselje D.Lohinja. 24.000 kom/turnusu. | Tehnološke i sanitarne otpadne vode u nepropusni septik sa ugovornim odvozom. | Đubrivo se odvozi i koristi za poljoprivredu. |
| 43 | Tyson farma | Vogošća | Uzgoj pilića-brojlera. Naselje Kamenica. 17.000 kom. | Tehnološke i sanitarne otpadne vode u nepropusni septik sa ugovornim odvozom. | Đubrivo se odvozi i koristi za poljoprivredu. |
| 44 | Brovis d.d. | Visoko | Farma kokoški. Naselje Mokronoge. 93.000 kom. | Tehnološke otpadne vode u taložnik sa prelivom u r.Bosnu. Provodi se monitoring. | Đubrivo se odvozi i koristi za poljoprivredu. |
| 45 | Brovis d.d. | Visoko | Proizvodnja jednodnevnih pilića. 11.000.000 jaja godišnje. | Tehnološke otpadne vode od pranja farme se skupljaju i odvođe do uređaja za tretman. Provodi se monitoring. | |
| 46 | Zedina d.o.o. | Doboj Jug | Farma za tov pilića. Naselje Brijesnica M. 40.000 kom/turnusu. | Tehnološke otpadne vode u nepropusni septik sa ugovornim odvozom. | Đubrivo se skuplja i koristi kao kompost za poljoprivredu. |
| 47 | Zlatno jato d.o.o. | Kalesija | Farma za tov pilića. Naselje G.Vukovije. 16.000 kom/turnusu. | <u>Sve otpadne vode se uvode u bezimni potok.</u> | Đubrivo se odvozi i koristi za poljoprivredu. |

1.6 Dodatak 10: Pritisci na kvantitativno stanje podzemnih voda

1.6.1 Dodatak 10.1.: Zahvati podzemnih voda

| R.br. | Vodovod općinskog centra | Zahvati podzemnih voda / izvorišta | Prosječne količine zahvaćenih voda | Elaborat zaštite zone izvorišta | Slivno podr. | Pripadajuća GVTPV |
|-------|--------------------------|------------------------------------|------------------------------------|---------------------------------|--------------|--------------------------|
| | | | (l/s) | | | |
| 1 | Goražde | Starac | 10 | Nije urađen EZI | Drina | Romanija-Devetak |
| | | UKUPNO: | 10 | | | |
| 2 | Ustikolina | Kreča | 1,75 | Urađen EZI-2013** | Drina | Romanija-Devetak |
| | | Bunar pored Drine | 10 | Urađen EZI-2013** | Drina | Romanija-Devetak |
| | | UKUPNO: | 11,75 | | | |
| 3 | Pale-Prača | Čemernica | 10 | Urađen EZI-2009** | Drina | Romanija-Devetak |
| | | Datelji | 5 | Urađen EZI-2009** | Drina | Romanija-Devetak |
| | | Veliki Čair | 5 | Nije urađen EZI | Drina | Romanija-Devetak |
| | | UKUPNO: | 20 | | | |
| 4 | Breza | Milkino vrelo | 12 | Urađen EZI | Bosna | Sarajevsko-Zeničko polje |
| | | Laz | 1 | Urađen EZI | Bosna | Sarajevsko-Zeničko polje |
| | | Izbod | 0,5 | Urađen EZI | Bosna | Sarajevsko-Zeničko polje |
| | | Ramino vrelo | 5 | Nije urađen EZI | Bosna | Sarajevsko-Zeničko polje |
| | | Dadjevac | 2 | Nije urađen EZI | Bosna | Sarajevsko-Zeničko polje |
| | | UKUPNO: | 20,5 | | | |
| 5 | Kakanj | Pitka voda | 12 | Urađen EZI-2014** | Bosna | Sarajevsko-Zeničko polje |
| | | Stog | 2 | Nije urađen EZI | Bosna | Sarajevsko-Zeničko polje |
| | | Ilidža | 1 | Nije urađen EZI | Bosna | Sarajevsko-Zeničko polje |
| | | UKUPNO: | 15 | | | |
| 6 | Maglaj | Misurići | 13,4 | Urađen EZI-2018** | Bosna | Posavina |
| | | UKUPNO: | 13,4 | | | |
| 7 | Tešanj | Jelah | 45 | Urađen EZI-2016** | Bosna | Posavina |
| | | Kraševo | 10 | Urađen EZI | Bosna | Posavina |
| | | Miljanovci | 5 | Urađen EZI | Bosna | Posavina |
| | | UKUPNO: | 60 | | | |
| 8 | Usora | Bare | 3,5 | Urađen EZI | Bosna | Posavina |
| | | Lipa | 0,6 | Nije urađen EZI | Bosna | Posavina |
| | | Duboki potok | 1,9 | Nije urađen EZI | Bosna | Posavina |
| | | Makljenovac | 1,9 | Urađen EZI | Bosna | Posavina |
| | | UKUPNO: | 7,9 | | | |
| 9 | Visoko | Vrutak | 70 | Urađen EZI-2018** | Bosna | Sarajevsko-Zeničko polje |
| | | UKUPNO: | 70 | | | |
| 10 | Zavidovići | Izron-Suha | 160 | Urađen EZI | Bosna | Zapadna Romanija |
| | | Ukupno | 160 | | | |

| R.br. | Vodovod općinskog centra | Zahvati podzemnih voda / izvorišta | Prosječne količine zahvaćenih voda | Elaborat zaštite zone izvorišta | Slivno podr. | Pripadajuća GVTPV |
|---------|--------------------------|------------------------------------|------------------------------------|---------------------------------|--------------|---------------------|
| | | | (l/s) | | | |
| 11 | Zenica | Strmešnjak | 30 | Urađen EZI | Bosna | Vlašić-Plava voda |
| | | Klopče | 5 | Urađen EZI | Bosna | Vlašić-Plava voda |
| | | Kruščica | 400 | Urađen EZI-2017** | Bosna | Vlašić-Plava voda |
| | | UKUPNO: | 435 | | | |
| 12 | Žepče | Ravna rijeka | 8 | Urađen EZI 2016** | Bosna | Vlašić-Plava voda |
| | | Bukovik 1,2,3 | 2 | Urađen EZI 2016** | Bosna | Vlašić-Plava voda |
| | | UKUPNO: | 10 | | | |
| 13 | Vareš | Očevja | 90 | Urađen EZI | Bosna | Zapadna Romanija |
| | | Perun | 0,5 | Urađen EZI | Bosna | Zapadna Romanija |
| | | Jarčić i Saški | 4,5 | Urađen EZI | Bosna | Zapadna Romanija |
| | | Brlog | 0,5 | Urađen EZI | Bosna | Zapadna Romanija |
| | | Bukov Potok | 0,3 | Urađen EZI | Bosna | Zapadna Romanija |
| | | Selište | 0,3 | Urađen EZI | Bosna | Zapadna Romanija |
| | | Semizov Ponikva | 0,3 | Urađen EZI | Bosna | Zapadna Romanija |
| | | Sedrenik | 0,3 | Urađen EZI | Bosna | Zapadna Romanija |
| | | Glavica I i II | 0,3 | Urađen EZI | Bosna | Zapadna Romanija |
| | | Gašina st. | 0,3 | Urađen EZI | Bosna | Zapadna Romanija |
| | | Trifkovića p. | 1 | Urađen EZI | Bosna | Zapadna Romanija |
| | | Planiničko vrelo | 0,3 | Urađen EZI | Bosna | Zapadna Romanija |
| | | Čamil | 0,3 | Urađen EZI | Bosna | Zapadna Romanija |
| UKUPNO: | 98,9 | | | | | |
| 14 | Doboj-Jug | Havdine | 9,2 | Urađen EZI | Bosna | Posavina |
| | | UKUPNO: | 9,2 | | | |
| 15 | Olovo | Zeleni vir | 30 | Nije urađen EZI | Bosna | Zapadna Romanija |
| | | UKUPNO: | 30 | | | |
| 16 | Novi Travnik | Dalečko vrelo | 18 | Urađen EZI-2019** | Bosna | Gornji sliv Vrbasa |
| | | Lupežovac | 20 | Urađen EZI | Bosna | Gornji sliv Vrbasa |
| | | Oparac | 31 | Urađen EZI | Bosna | Gornji sliv Vrbasa |
| | | Dusina | 40 | Urađen EZI | Bosna | Gornji sliv Vrbasa |
| | | Tocak | 10 | Nije urađen EZI | Bosna | Gornji sliv Vrbasa |
| | | Vrelo I-II | 6 | Nije urađen EZI | Bosna | Gornji sliv Vrbasa |
| | | UKUPNO: | 125 | | | |
| 17 | G. Vakuf-Uskoplje | Crno vrilo | 30 | Urađen EZI | Vrbas | Gornji sliv Vrbasa |
| | | UKUPNO: | 30 | | | |
| 18 | Dobretići | Osoje | 1,9 | | Vrbas | Srednji sliv Vrbasa |
| | | Bunar | 1,9 | Urađen EZI | Vrbas | Srednji sliv Vrbasa |
| | | Stubo | 1,7 | Urađen EZI | Vrbas | Srednji sliv Vrbasa |
| | | UKUPNO: | 5,5 | | | |
| 19 | Vitez | Kruščica | 120 | Urađen EZI-2017** | Bosna | Vlašić-Plava voda |
| | | Kremenik | 100 | Urađen EZI | Bosna | Vlašić-Plava voda |
| | | UKUPNO: | 220 | | | |
| 20 | Kreševo | Orunj | 4 | Urađen EZI | Bosna | Igman-Jahorina |

| R.br. | Vodovod općinskog centra | Zahvati podzemnih voda / izvorišta | Prosječne količine zahvaćenih voda | Elaborat zaštite zone izvorišta | Slivno podr. | Pripadajuća GVTPV |
|-------|--------------------------|------------------------------------|------------------------------------|---------------------------------|-------------------|---------------------------|
| | | | (l/s) | | | |
| | | Oklop | 4 | Urađen EZI | Bosna | Igman-Jahorina |
| | | Šćona | 12 | Urađen EZI | Bosna | Igman-Jahorina |
| | | Kostajnica | 8 | Urađen EZI | Bosna | Igman-Jahorina |
| | | UKUPNO: | 28 | | | |
| 21 | Busovača | UKUPNO: | 0 | | | |
| 22 | Kiseljak | Čubren-Dolovi | 7 | Urađen EZI | Bosna | Sarajevsko-Zeničko polje* |
| | | Grahovci | 4 | Urađen EZI | Bosna | Sarajevsko-Zeničko polje* |
| | | POTKRAJ | 3 | Urađen EZI | Bosna | Sarajevsko-Zeničko polje* |
| | | BORINA | 2 | Urađen EZI | Bosna | Sarajevsko-Zeničko polje* |
| | | Vrbovnik | 4 | Urađen EZI | Bosna | Sarajevsko-Zeničko polje* |
| | | Doci | 4 | Urađen EZI | Bosna | Sarajevsko-Zeničko polje* |
| | | Studenac | 2 | Urađen EZI | Bosna | Sarajevsko-Zeničko polje* |
| | | Bijele Vode | 2 | Urađen EZI | Bosna | Sarajevsko-Zeničko polje* |
| | | Bunar Park | 7 | Urađen EZI | Bosna | Sarajevsko-Zeničko polje* |
| | | Zečevo Polje | 10 | Nije urađen EZI | Bosna | Sarajevsko-Zeničko polje* |
| | | UKUPNO: | 45 | | | |
| 23 | Jajce | Dučani | 5 | Urađen EZI | Vrbas | Gornji sliv Vrbasa |
| | | Pšenik / Peratovci | 2 | Nije urađen EZI | Vrbas | Gornji sliv Vrbasa |
| | | Divičani | 2 | Nije urađen EZI | Vrbas | Gornji sliv Vrbasa |
| | | UKUPNO: | 9 | | | |
| 24 | Bugojno | Kruščica | 315 | Urađen EZI | Vrbas | Gornji sliv Vrbasa |
| | | Resnik | 36 | Nema podataka | Vrbas | Gornji sliv Vrbasa |
| | | Bila Vriila | 28 | Nema podataka | Vrbas | Gornji sliv Vrbasa |
| | | Dobra voda | 2,5 | Nema podataka | | Gornji sliv Vrbasa |
| | | UKUPNO: | 381,5 | | | |
| 25 | Donji Vakuf | Nema podataka | | | | |
| 26 | Fojnica | Bježanija | 25 | Urađen EZI | Bosna | Vlašić-Plava voda |
| | | Požarna | 60 | Urađen EZI | Bosna | Vlašić-Plava voda |
| | | UKUPNO: | 85 | | | |
| 27 | Travnik | Plava voda | 150 | Urađen EZI-2013** | Bosna | Vlašić-Plava voda |
| | | Bas Bunar | 45 | Urađen EZI-2018** | Bosna | Vlašić-Plava voda |
| | | Goleš | 28 | Urađen EZI-2018** | Bosna | Vlašić-Plava voda |
| | | Trebišnjica | 16 | Urađen EZI-2018** | Bosna | Vlašić-Plava voda |
| | | UKUPNO: | 239 | | | |
| 28 | Bihać | Privilica | 100 | Urađen EZI | Una sa Gl. i Kor. | Gornji sliv Une |

| R.br. | Vodovod općinskog centra | Zahvati podzemnih voda / izvorišta | Prosječne količine zahvaćenih voda | Elaborat zaštite zone izvorišta | Slivno podr. | Pripadajuća GVTPV |
|-------|--------------------------|------------------------------------|------------------------------------|---------------------------------|-------------------|--------------------------|
| | | | (l/s) | | | |
| | | Ostrovica | 150 | Urađen EZI | Una sa Gl. i Kor. | Gornji sliv Une |
| | | Toplica | 50 | Urađen EZI | Una sa Gl. i Kor. | Gornji sliv Une |
| | | Klokot | 250 | Urađen EZI | Una sa Gl. i Kor. | Gornji sliv Une |
| | | Gata | 8 | Urađen EZI | Una sa Gl. i Kor. | Gornji sliv Une |
| | | Trbljenik | 5 | Urađen EZI | Una sa Gl. i Kor. | Gornji sliv Une |
| | | UKUPNO: | 563 | | | |
| 29 | B. Krupa | Ada | 275 | Urađen EZI | Una sa Gl. i Kor. | Grmeč |
| | | Luke I-II | 50 | Urađen EZI | Una sa Gl. i Kor. | Grmeč |
| | | UKUPNO: | 325 | | | |
| 30 | B. Petrovac | Smoljana | 48 | Urađen EZI | Una sa Gl. i Kor. | Gornji sliv Sane |
| | | Sanica | 45 | Nije urađen EZI | Una sa Gl. i Kor. | Gornji sliv Sane |
| | | UKUPNO: | 93 | | | |
| 31 | Cazin | Vignjevići | 100 | Urađen EZI | Una sa Gl. i Kor. | Gornji sliv Korane-Cazin |
| | | Tahirovići | 45 | Urađen EZI | Una sa Gl. i Kor. | Gornji sliv Korane-Cazin |
| | | Mutnik | 70 | Urađen EZI | Una sa Gl. i Kor. | Gornji sliv Korane-Cazin |
| | | Ljubijankici-Pivnice | 70 | Nije urađen EZI | Una sa Gl. i Kor. | Gornji sliv Korane-Cazin |
| | | Pajića p. | 10 | Nije urađen EZI | Una sa Gl. i Kor. | Gornji sliv Korane-Cazin |
| | | Sto vrela | 10 | Nije urađen EZI | Una sa Gl. i Kor. | Srednji sliv Une |
| | | UKUPNO: | 305 | | | |
| 32 | Ključ | Okašnica | 25 | Urađen EZI | Una | Gornji sliv Sane |
| | | UKUPNO: | 25 | | | |
| 33 | Sanski Most | Grabar | 7 | Nije urađen EZI | Una sa Gl. i Kor. | Srednji sliv Sane |

| R.br. | Vodovod općinskog centra | Zahvati podzemnih voda / izvorišta | Prosječne količine zahvaćenih voda | Elaborat zaštite zone izvorišta | Slivno podr. | Pripadajuća GVTPV |
|-------|--------------------------|------------------------------------|------------------------------------|---------------------------------|-------------------|----------------------------------|
| | | | (l/s) | | | |
| | | Pećina | 10 | Nije urađen EZI | Una sa Gl. i Kor. | Srednji sliv Sane |
| | | Gračanica | 8 | Nije urađen EZI | Una sa Gl. i Kor. | Srednji sliv Sane |
| | | Podbrnjača | 12 | Nije urađen EZI | Una sa Gl. i Kor. | Srednji sliv Sane |
| | | Slatinsko vr. | 15 | Nije urađen EZI | Una sa Gl. i Kor. | Srednji sliv Sane |
| | | Zdena | 150 | Urađen EZI | Una sa Gl. i Kor. | Srednji sliv Sane |
| | | UKUPNO: | 202 | | | |
| 34 | Velika Kladuša | Kvrkulje I,II,III | 130 | Urađen EZI | Una sa Gl. i Kor. | Donji sliv Korane-Velika Kladuša |
| | | Dabravine I | 45 | Urađen EZI | Una sa Gl. i Kor. | Donji sliv Korane-Velika Kladuša |
| | | Slapnica | 50 | Urađen EZI | Una sa Gl. i Kor. | Donji sliv Korane-Velika Kladuša |
| | | Šumatac | 50 | Urađen EZI | Una sa Gl. i Kor. | Donji sliv Korane-Velika Kladuša |
| | | Dervin bunar | 50 | Urađen EZI | Una sa Gl. i Kor. | Donji sliv Korane-Velika Kladuša |
| | | Zborište | 10 | Urađen EZI | Una sa Gl. i Kor. | Donji sliv Korane-Velika Kladuša |
| | | UKUPNO: | 335 | | | |
| 35 | Bužim | Nema podataka | | | | |
| 36 | Bosansko Grahovo | Nema podataka | | | | |
| 37 | Drvar | Točkovi | 41 | Urađen EZI | Una sa Gl. i Kor. | Gornji sliv Une |
| | | UKUPNO: | 41 | | | |
| 38 | Glamoč | Nema podataka | | | | |
| 39 | Kupres | Nema podataka | | | | |
| 40 | Orašje | Izvorište Kostrč | 100 | Nije urađen EZI | Sava dir. | Posavina |
| | | UKUPNO: | 100 | | | |
| 41 | Domaljevac-Šamac | Nema podataka | | | Sava dir. | Posavina |

| R.br. | Vodovod općinskog centra | Zahvati podzemnih voda / izvorišta | Prosječne količine zahvaćenih voda | Elaborat zaštite zone izvorišta | Slivno podr. | Pripadajuća GVTPV |
|-------|--------------------------|------------------------------------|------------------------------------|---------------------------------|--------------|-------------------------------|
| | | | (l/s) | | | |
| | | | | | | |
| 42 | Odžak | Nema podataka | | | Sava dir. | Posavina |
| 43 | Banovići | Studešnica | 30 | Urađen EZI-2018** | Bosna | Gornji sliv Gostilje i Spreče |
| | | Krabašnica | 10 | Urađen EZI-2018** | Bosna | Gornji sliv Gostilje i Spreče |
| | | UKUPNO: | 40 | | | |
| 44 | Čelić | Tukovi 1, 2, 3 | 5 | Urađen EZI | Sava dir. | Posavina |
| | | Sibovača | 4 | Urađen EZI | Sava dir. | Posavina |
| | | Brana Vražići | 12 | Urađen EZI | Sava dir. | Posavina |
| | | Majevica | 1 | Nije urađen EZI | Sava dir. | Posavina |
| | | UKUPNO: | 22 | | | |
| 45 | Doboj Istok | Johovak | 35 | Urađen EZI | Bosna | Tuzlansko-Sprečko polje |
| | | Lućica | 7 | Urađen EZI | Bosna | Tuzlansko-Sprečko polje |
| | | Lanište-Stanić Rijeka | 0,5 | Nije urađen EZI | Bosna | Tuzlansko-Sprečko polje |
| | | UKUPNO: | 42,5 | | | |
| 46 | Gračanica | Vrela | 9,5 | Urađen EZI-2016** | Bosna | Tuzlansko-Sprečko polje |
| | | Ilidža | 12 | Urađen EZI-2016** | Bosna | Tuzlansko-Sprečko polje |
| | | Škahovica | 3,5 | Urađen EZI-2016** | Bosna | Tuzlansko-Sprečko polje |
| | | Sklop | 36 | Urađen EZI-2016** | Bosna | Tuzlansko-Sprečko polje |
| | | Soljanuša | 5,7 | Urađen EZI-2016** | Bosna | Tuzlansko-Sprečko polje |
| | | Hadžijina voda | 1 | Urađen EZI-2016** | Bosna | Tuzlansko-Sprečko polje |
| | | Zmajevac | 1 | Urađen EZI-2016** | Bosna | Tuzlansko-Sprečko polje |
| | | UKUPNO: | 68,7 | | | |
| 47 | Gradačac | Okanovići | 148 | Urađen EZI-2017** | Bosna | Posavina |
| | | Mionica | 37,7 | Urađen EZI-2018** | Bosna | Posavina |
| | | Domažić-Vučkovci | 115 | Urađen EZI-2018** | Bosna | Posavina |
| | | Komunalac-Arterac | 9,5 | Urađen EZI-2018** | Bosna | Posavina |
| | | UKUPNO: | 310,2 | | | |
| 48 | Kalesija | Krušik | 35 | | Bosna | Tuzlansko-Sprečko polje |

| R.br. | Vodovod općinskog centra | Zahvati podzemnih voda / izvorišta | Prosječne količine zahvaćenih voda | Elaborat zaštite zone izvorišta | Slivno podr. | Pripadajuća GVTPV |
|-------|--------------------------|------------------------------------|------------------------------------|---------------------------------|--------------|--------------------------|
| | | | (l/s) | | | |
| | | UKUPNO: | 35 | | | |
| 49 | Kladanj | Nema podataka | | | | |
| 50 | Lukavac | UKUPNO: | 0 | | | |
| 51 | Sapna | Bunar PB-1 | 7 | Urađen EZI | Drina | Drinjača |
| | | Vrelo | Nema podataka | Urađen EZI | Drina | Drinjača |
| | | Orlovski p. | | Nije urađen EZI | Drina | Drinjača |
| | | Spahička | | Nije urađen EZI | Drina | Drinjača |
| | | P.S. Karavac | | 1 | Urađen EZI | Drina |
| | | B-1 | 2 | Urađen EZI | Drina | Drinjača |
| | | UKUPNO: | 10 | | | |
| 52 | Srebrenik | Bunari B1, B2, B3 | 60 | | | Posavina |
| | | UKUPNO: | 60 | | | |
| 53 | Kladanj | Nema podataka | | | | |
| 54 | Tuzla | Stupari | 180 | Urađen EZI | Bosna | Tuzlansko-Sprečko polje |
| | | Sprečko polje | 120 | Urađen EZI | Bosna | Tuzlansko-Sprečko polje |
| | | Toplica | 140 | Urađen EZI | Bosna | Tuzlansko-Sprečko polje |
| | | Dobrnja-Čanići Kovačica | 20 | Urađen EZI | Bosna | Tuzlansko-Sprečko polje |
| | | UKUPNO: | 460 | | | |
| 55 | Živinice | Nema podataka | | | | |
| 56 | Trnovo | Grupa vrela | 19,8 | Nije urađen EZI | Bosna | Igman-Jahorina |
| | | UKUPNO: | 19,8 | | | |
| 57 | Sarajevo | Konaci-Bačevo | 500 | Urađen EZI | Bosna | Sarajevsko-Zeničko polje |
| | | Bačevo-Mojmilo | 1300 | Urađen EZI | Bosna | Sarajevsko-Zeničko polje |
| | | Bačevo-Alipašin most | 500 | Urađen EZI | Bosna | Sarajevsko-Zeničko polje |
| | | Bačevo-Mreža (IB1) | 45 | Urađen EZI | Bosna | Sarajevsko-Zeničko polje |
| | | Stup | 90 | Urađen EZI | Bosna | Sarajevsko-Zeničko polje |
| | | Sokolovići | 223 | Urađen EZI | Bosna | Sarajevsko-Zeničko polje |
| | | Moščanica (Stari Grad) | 25 | Urađen EZI | Bosna | Zapadna Romanija |
| | | Crnil (Stari Grad) | 9 | Urađen EZI | Bosna | Zapadna Romanija |
| | | Kovačići (Novo Sarajevo) | 80 | Urađen EZI | Bosna | Igman-Jahorina |

| R.br. | Vodovod općinskog centra | Zahvati podzemnih voda / izvorišta | Prosječne količine zahvaćenih voda | Elaborat zaštite zone izvorišta | Slivno podr. | Pripadajuća GVTPV |
|-------|--------------------------|--------------------------------------|------------------------------------|----------------------------------|--------------|--------------------------|
| | | | (l/s) | | | |
| | | Sedrenik (Stari Grad) | 2 | Urađen EZI | Bosna | Zapadna Romanija |
| | | Vrelo vode (Centar) | 8 | Urađen EZI | Bosna | Sarajevsko-Zeničko polje |
| | | Uroševo (Centar) | 5 | Urađen EZI | Bosna | Sarajevsko-Zeničko polje |
| | | Hrasnica (Ilidža) | 80 | Urađen EZI | Bosna | Sarajevsko-Zeničko polje |
| | | Vrelo Bosne (Ilidža) | 5 | Urađen EZI | Bosna | Sarajevsko-Zeničko polje |
| | | Filter postrojenje Vogošća (Vogošća) | 120 | Urađen EZI-2019** Peračko vr. | Bosna | Sarajevsko-Zeničko polje |
| | | UKUPNO: | 2992 | | | |
| | SVEUKUPNO: | (l/s) | 8.189 | | | |
| | | (m ³ /s) | 8,189 | | | |

LEGENDA:

(*) – PRETPOSTAVLJENA PRIPADNOST GVTPV

(**) – DOPUNJENO PODACIMA OD STRANE KONSULTANTA

1.6.2 Dodatak 10.2.: Zaštitne zone izvorišta vode za piće

| Podsliv | Općina | Naziv izvorišta | Tip izvorišta | Vrsta zahvata | Broj zahvatnih objekata | Zaštitne zone izvorišta (*) |
|----------|--------|-------------------|--------------------------|--------------------|-------------------------|-----------------------------|
| R. BOSNA | BREZA | Mala rijeka | Vodotok | zahvat površ. vode | 1 | 1 |
| | | Milkino vrelo | Vrelo - izvor | kaptaža | 1 | 1 |
| | | Laz | Vrelo - izvor | kaptaža | 3 | 1 |
| | | Izbod | Vrelo - izvor | kaptaža | 1 | 1 |
| | | Ramino vrelo | Vrelo - izvor | bunar | 1 | 3 |
| | | Mahmutović rijeka | Vrelo - izvor | kaptaža | 1 | 1 |
| | | Dađevac | Vrelo - izvor | kaptaža | 1 | 3 |
| | KAKANJ | Bukovica | Vodotok | zahvat površ. vode | 1 | 1 |
| | | Pitka voda | Podzemna voda | bunar | 1 | 1 |
| | | Stog | Podzemna voda - aluvijon | bunar | 1 | 5 |
| | | Ilidža | Podzemna voda | bunar | 1 | 5 |
| | MAGLJ | Misurići | Podzemna voda - aluvijon | bunar | 6 | 1 |
| | | Bistrica | Vodotok | zahvat površ. vode | 1 | 4 |
| | TEŠANJ | Jelah | Podzemna voda - aluvijon | bunar | 5 | 1 |
| | | Stupa Mekiš | Vodotok | zahvat površ. vode | 2 | 1 |
| | | Kraševo | Podzemna voda - aluvijon | bunar | 3 | 1 |
| | | Miljanovci | Podzemna voda | bunar | 1 | 2 |
| | | DC Tešanj | Podzeman voda | bunar | Nema podataka | Nema podataka |
| | | | | | | |
| | USORA | Bare | Podzemna voda - aluvijon | bunar | 3 | 1 |
| | | Lipa | Podzemna voda | bunar | 1 | 3 |
| | | Duboki potok | Podzemna voda | bunar | 1 | 3 |
| | | Makljenovac | Podzemna voda - aluvijon | bunar | 1 | 1 |
| | | Žabljak | Podzemna voda | bunar | 1 | 3 |

| Podsliv | Općina | Naziv izvorišta | Tip izvorišta | Vrsta zahvata | Broj zahvatnih objekata | Zaštitne zone izvorišta (*) |
|-----------|--------------|-----------------------|---------------|--------------------|-------------------------|-----------------------------|
| | VISOKO | Vrutak i Šećine njive | Podzemna voda | bunar | 4 | Nema podataka |
| | ZAVIDOVIĆI | Izron Suha | Vrelo - izvor | kaptaža | 1 | 1 |
| | | Tajašnica | vodotok | zahvat površ. vode | 1 | 1 |
| | ZENICA | Babina rijeka | vodotok | zahvat površ. vode | 1 | 1 |
| | | Strmešnjak | Vrelo - izvor | kaptaža | 1 | 1 |
| | | Klopče | Vrelo - izvor | kaptaža | 1 | 1 |
| | | Gračanica | Podzemne vode | bunar | Nema podataka | Nema podataka |
| | ŽEPČE | Mala i Ravna rijeka | Vodotok | zahvat površ. vode | 1 | 1 |
| | | | Vrelo - izvor | kaptaža | 8 | 1 |
| | | Ograjina | vodotok | zahvat površ. vode | 1 | 1 |
| | | Bukovik 1,2,3 | Vrelo - izvor | kaptaža | 3 | 1 |
| | VAREŠ | Očevja | Vrelo - izvor | kaptaža | 2 | 1 |
| | | Jarčić i Saški | Vrelo - izvor | kaptaža | 3 | 1 |
| | | Brlog | Vrelo - izvor | kaptaža | 1 | 1 |
| | | Bukov Potok | Vrelo - izvor | kaptaža | 7 | 1 |
| | | Selište | Vrelo - izvor | kaptaža | 1 | 1 |
| | | Semizov Ponikva | Vrelo - izvor | kaptaža | 1 | 1 |
| | | Sedrenik | Vrelo - izvor | kaptaža | 1 | 1 |
| | | Glavica I i II | Vrelo - izvor | kaptaža | 2 | 1 |
| | | Gašina stijena | Vrelo - izvor | kaptaža | 1 | 1 |
| | | Perun | Vrelo - izvor | kaptaža | 4 | 1 |
| | | Trifkovića Potok | Vrelo - izvor | kaptaža | 3 | 1 |
| | | Planiničko vrelo | Vrelo - izvor | kaptaža | 1 | 1 |
| | | Ćamil | Vrelo - izvor | kaptaža | 3 | 1 |
| | DOBOJ.J. | Havdine | Podzemna voda | bunar | 4 | 1 |
| | OLOVO | Zeleni vir | Vrelo - izvor | kaptaža | 1 | 3 |
| | NOVI TRAVNIK | Jaglinac | Vodotok | zahvat površ. vode | 1 | 1 |
| Lupežovac | | Vrelo - izvor | kaptaža | 1 | 1 | |

| Podsliv | Općina | Naziv izvorišta | Tip izvorišta | Vrsta zahvata | Broj zahvatnih objekata | Zaštitne zone izvorišta (*) |
|---------|-----------|---------------------------------|---------------|--------------------|-------------------------|-----------------------------|
| | | Dusina | Vrelo - izvor | kaptaža | 1 | 1 |
| | | Oparac | Vrelo - izvor | kaptaža | 1 | 1 |
| | | Dalečko vrelo | Vrelo - izvor | kaptaža | 1 | 1 |
| | | Točak | Vrelo - izvor | kaptaža | 1 | 3 |
| | | Vrelo I i II | Vrelo - izvor | kaptaža | 1 | 3 |
| | VITEZ | Kruščica | Vrelo - izvor | bunar | 4 | 1 |
| | | Kremenik | Podzemna voda | bunar | 2 | 1 |
| | KREŠEVO | Orunj | Vrelo - izvor | kaptaža | 1 | 1 |
| | | Oklop | Vrelo - izvor | kaptaža | 1 | 1 |
| | | Banja | Vrelo - izvor | kaptaža | Nema podataka | Nema podataka |
| | | Kostajnica i Šćona | Vrelo - izvor | kaptaža | 1 | 1 |
| | | | Vrelo - izvor | kaptaža | 1 | 1 |
| | BUSOVAČA | Toplaovića potok i Duboki potok | Vodotok | zahvat površ. vode | 1 | 1 |
| | | | Vodotok | zahvat površ. vode | 1 | 1 |
| | | Crni potok | Vodotok | zahvat površ. vode | 1 | 1 |
| | KISELIJAK | Čubren-Dolovi | Vrelo - izvor | kaptaža | 1 | 3 |
| | | Grahovci | Vrelo - izvor | kaptaža | 1 | 3 |
| | | Potkraj | Vrelo - izvor | kaptaža | 3 | 3 |
| | | Borina | Vrelo - izvor | kaptaža | 8 | 3 |
| | | Vrbovnik | Vrelo - izvor | kaptaža | 1 | 3 |
| | | Docci | Vrelo - izvor | kaptaža | 3 | 3 |
| | | Studenac | Vrelo - izvor | kaptaža | 1 | 3 |
| | | Bijele Vode | Vrelo - izvor | kaptaža | 1 | 3 |
| | | Bunar Park | Podzemna voda | bunar | 1 | 3 |
| | | Zečevo Polje | Podzemna voda | bunar | 6 | 3 |
| | FOJNICA | Bježanija | Vrelo - izvor | arteški bunar | 1 | 1 |
| | | Požarna | Vrelo - izvor | kaptaža | 1 | 1 |
| | TRAVNIK | Ostružnica | Vrelo - izvor | kaptaža | Nema podataka | Nema podataka |
| | | Tocila | Vrelo - izvor | kaptaža | 1 | 3 |
| | | Plava voda | Vrelo - izvor | kaptaža | 1 | 3 |
| | | Trebišnica | Vrelo - izvor | kaptaža | Nema podatka | Nema podataka |

| Podsliv | Općina | Naziv izvorišta | Tip izvorišta | Vrsta zahvata | Broj zahvatnih objekata | Zaštitne zone izvorišta (*) |
|---------|-------------|--------------------------|---------------|--------------------|-------------------------|-----------------------------|
| | | Goleš | Vrelo - izvor | kaptaža | Nema podataka | Nema podataka |
| | TUZLA | Stupari | Podzemna voda | kaptaža | 4 | 1 |
| | | Sprečko polje | Podzemna voda | bunar | 4 | 1 |
| | | Toplica | Podzemna voda | arteški bunar | 2 | 1 |
| | | Dobrnja-Čanići | Podzemna voda | bunar | 2 | 1 |
| | | Kovačica | Podzemna voda | bunar | 1 | 1 |
| | | Akomulacija Modrac | akumulacija | zahvat površ. Vode | 1 | Nema podataka |
| | | Tarčevica i Zatoča | Podzemna voda | Kaptaža | 1 | Nema podataka |
| | | | Podzemna voda | Kaptaža | 1 | Nema podataka |
| | | 7 vrela | Podzemna voda | Kaptaža | 1 | Nema podataka |
| | | BANOVICI | Studešnica | Vrelo - izvor | kaptaža | 1 |
| | Krabašnica | | Vrelo - izvor | kaptaža | 1 | 2 |
| | DOBOJ ISTOK | Klokotnica-Johovak | Podzemna voda | bunar | 2 | 1 |
| | | Lućica Velika Brijesnica | Podzemna voda | bunar | 1 | 1 |
| | | Lanište Stanić rijeka | Vrelo - izvor | kaptaža | 1 | 3 |
| | | Bunar EB-2, Vegafruit | Podzemna voda | bunar | Nema podataka | Nema podataka |
| | GRAČANICA | Vrelo - izvor | kaptaža | 1 | 1 | |
| | | Vrela Ilidža | Vrelo - izvor | kaptaža | 1 | 1 |
| | | Skahovica | Vrelo - izvor | kaptaža | 1 | 1 |
| | | Sklop | Podzemna voda | bunar | 3 | 1 |
| | | Soljanuša | Podzemna voda | bunar | 1 | 1 |
| | | Hadžijina voda | Podzemna voda | bunar | 1 | 1 |
| | | Zmajevac | Vrelo - izvor | kaptaža | 1 | 1 |
| | GRADAČAC | Mionica | Podzemna voda | bunar | Nema podataka | Nema podataka |
| | | Domažić | Podzemna voda | bunar | Nema podataka | Nema podataka |
| | | Okanovići | Podzemna voda | bunar | Nema podataka | Nema podataka |

| Podsliv | Općina | Naziv izvorišta | Tip izvorišta | Vrsta zahvata | Broj zahvatnih objekata | Zaštitne zone izvorišta (*) |
|---------|----------------------------|---------------------------|------------------------|--------------------|-------------------------|-----------------------------|
| | KALESIJA | Krušik | Podzemna voda - aluvij | bunar | 3 | 2 |
| | LUKAVAC | Filter stanica GIKL | Podzemna voda - aluvij | bunar | 17 | 1 |
| | | Filter stanica GIKL | Akumulacija Modrac | zahvat površ. Vode | 1 | 2 |
| | ILIDŽA | Kobiljača | Vrelo - izvor | kaptaža | 1 | 1 |
| | | Gornje Vlakovno | Vrelo - izvor | kaptaža | 1 | 1 |
| | | Puhevik | Vrelo - izvor | kaptaža | 1 | 1 |
| | | Zeranovići | Vrelo - izvor | kaptaža | 1 | 1 |
| | | Jasen | Vrelo - izvor | kaptaža | 1 | 1 |
| | | ILLIAŠ | Jasikovac, Zajazine | Vrelo - izvor | kaptaža | Nema podataka |
| | Sokolina | | Vrelo - izvor | kaptaža | Nema podataka | Nema podataka |
| | Misoča | | Vrelo - izvor | kaptaža | Nema podataka | Nema podataka |
| | Dragoradi | | Vrelo - izvor | kaptaža | Nema podataka | Nema podataka |
| | Junakovac | | Vrelo - izvor | kaptaža | Nema podataka | Nema podataka |
| | Crepula i Ajkunino vrelo | | Vrelo - izvor | kaptaža | Nema podataka | Nema podataka |
| | TRNOVO | Češljan | Vrelo - izvor | kaptaža | Nema podataka | Nema podataka |
| | | Bič | Vrelo - izvor | kaptaža | Nema podataka | Nema podataka |
| | | Redakovac | Vrelo - izvor | kaptaža | Nema podataka | Nema podataka |
| | | Riđan | Vrelo - izvor | kaptaža | Nema podataka | Nema podataka |
| | | Velike stijene | Vrelo - izvor | kaptaža | Nema podataka | Nema podataka |
| | | Gučina | Vrelo - izvor | kaptaža | Nema podataka | Nema podataka |
| | | Krč | Vrelo - izvor | kaptaža | Nema podataka | Nema podataka |
| | | VOGOŠĆA, vodovod Sarajevo | Peračko vrelo | Vrelo - izvor | kaptaža | Nema podataka |
| | Filter postrojenje Vogošća | | vodotok | zahvat površ. vode | 1 | 1 |
| | NOVO SARAJEVO | Kovačići (Novo Sarajevo) | Vrelo - izvor | kaptaža | 1 | 1 |

| Podsliv | Općina | Naziv izvorišta | Tip izvorišta | Vrsta zahvata | Broj zahvatnih objekata | Zaštitne zone izvorišta (*) | |
|---------------|------------------------------------|-----------------------------------|-------------------|--------------------|-------------------------|-----------------------------|---|
| DRIJEKA DRINA | ILIDŽA- (Sarajevo vodovod) | Konaci-Bačevo | Podzemna voda | bunar | 10 | 5 | |
| | | Bačevo-Mojmilo | Podzemna voda | bunar | 15 | 5 | |
| | | Bačevo-Alipašin most | Podzemna voda | bunar | 5 | 5 | |
| | | Bačevo-Mreža (IB1) | Podzemna voda | bunar | 1 | 5 | |
| | | Vrelo Bosne | Vrelo - izvor | kaptaža | 1 | 1 | |
| | | Filter postrojenje Bosna | Vodotok | zahvat površ. vode | 1 | 1 | |
| | | Stup | Podzemna voda | bunar | 3 | 5 | |
| | | Sokolovići | Podzemna voda | bunar | 4 | 5 | |
| | | Hrasnica | Vrelo - izvor | kaptaža | 1 | 1 | |
| | | STARI GRAD, (Sarajevo vodovod) | Mošćanica | Vrelo - izvor | kaptaža | 1 | 1 |
| | Filter postrojenje Mošćanica | | Vrelo - izvor | kaptaža | 1 | 1 | |
| | Filter postrojenje vrelo Mošćanice | | Vrelo - izvor | zahvat površ. vode | 1 | 1 | |
| | Crnil | | Vrelo - izvor | kaptaža | 1 | 1 | |
| | Sedrenik | | Vrelo - izvor | kaptaža | 1 | 1 | |
| | CENTAR - (Sarajevo vodovod) | Vrelo vode | Vrelo - izvor | kaptaža | 1 | 1 | |
| | | Uroševo | Vrelo - izvor | kaptaža | 1 | 1 | |
| | ŽIVINICE | | | | | Nema podataka | |
| | HADŽIĆI | | | | | Nema podataka | |
| | NOVI GRAD (Sarajevo vodovod) | | | | | Nema podataka | |
| | DRIJEKA DRINA | FOČA- USTIKOL. | Kreča | Vrelo - izvor | kaptaža | 1 | 1 |
| | | | Bunar Pored Drine | Podzemna voda | bunar | 1 | 1 |
| | | GORAŽDE | Starac | Vrelo - izvor | kaptaža | 1 | 1 |
| | | | Rijeka Drina | Vodotok | zahvat površ. vode | 1 | 1 |
| | | | Donja Čemernica | Vrelo - izvor | kaptaža | 1 | 3 |
| | | PALE FBiH | Datelji | Vrelo - izvor | kaptaža | 1 | 3 |
| | | | Veliki Čair | Vrelo - izvor | kaptaža | 1 | 3 |

| Podsliv | Općina | Naziv izvorišta | Tip izvorišta | Vrsta zahvata | Broj zahvatnih objekata | Zaštitne zone izvorišta (*) |
|--------------------------------|-------------------|---------------------|--------------------------|--------------------|-------------------------|-----------------------------|
| | | Komrani | Vrelo - izvor | kaptaža | Nema podataka | Nema podataka |
| | SAPNA | PB-1 | Podzemna voda | arteški bunar | 1 | 1 |
| | | Vrelo | Vrelo - izvor | kaptaža | 2 | 1 |
| | | Orlovski potok | Vodotok | zahvat površ. vode | 1 | 3 |
| | | Spahička | Podzemna voda | bunar | 1 | 3 |
| | | P.S. Kapavac | Vrelo - izvor | bunar | 1 | 2 |
| | | B-1 | Podzemna voda | arteški bunar | 1 | 2 |
| | TEOČAK | | | | | Nema podataka |
| KLADANJ | | | | | Nema podataka | |
| NEPOSREDNI SLIV RIJEKE SAVE | ORAŠJE | Kostrč Bunar | Podzemna voda | bunar | 2 | 3 |
| | DOMALJEVAC-ŠAMAC | Bare Blato | Podzemna voda | bunar | Nema podataka | Nema podataka |
| | ODŽAK | Bunari B1,2,3,4 | Podzemna voda | bunar | Nema podataka | Nema podataka |
| | ČELIĆ | Tukovi 1, 2, 3 | Vrelo - izvor | bunar | 2 | 4 |
| | | Sibovača | Podzemna voda | bunar | 1 | 2 |
| | | Brana Vražići | vodotok | bunar | 1 | 2 |
| | SREBRENİK | Majeвица | Vrelo - izvor | kaptaža | 2 | 3 |
| | | | | | Nema podataka | |
| RIJEKA UNA SA GLINOM I KORANOM | BIHAĆ | | Vrelo - izvor | kaptaža | 1 | 1 |
| | | Klokot i Privilica | Vrelo - izvor | kaptaža | 1 | 1 |
| | | Trbljenik | Vrelo - izvor | kaptaža | 1 | 1 |
| | | Gata | Podzemna voda | arteški bunar | 1 | 5 |
| | | Ostrovica i Toplica | Vrelo - izvor | kaptaža | 1 | 1 |
| | | | Vrelo - izvor | kaptaža | 1 | 1 |
| | Mlakuļje | Vrelo - izvor | kaptaža | Nema podataka | Nema podataka | |
| | BOSANSKA KRUPA | Ade | Podzemna voda - aluvijon | bunar | 4 | 1 |
| | | Luke | Podzemna voda - aluvijon | bunar | 2 | 5 |
| | BOSANSKI PETROVAC | Smoljana | Vrelo - izvor | kaptaža | 5 | 1 |
| Sanica | | Vrelo - izvor | kaptaža | 1 | 3 | |

| Podsliv | Općina | Naziv izvorišta | Tip izvorišta | Vrsta zahvata | Broj zahvatnih objekata | Zaštitne zone izvorišta (*) | |
|--------------|----------------|-----------------------------------|------------------|--------------------|-------------------------|-----------------------------|---|
| RIJEKA VRBAS | CAZIN | Mutnik i Vignjevići | Podzemna voda | arteški bunar | 3 | 2 | |
| | | | Podzemna voda | arteški bunar | 2 | 2 | |
| | | Tahirovići | Podzemna voda | arteški bunar | 3 | 2 | |
| | | Pivnice-Ljubljankići | Podzemna voda | arteški bunar | 2 | 3 | |
| | | Pajića potok | Podzemna voda | arteški bunar | 1 | 3 | |
| | | Sto vrela | Vrelo - izvor | kaptaža | 2 | 3 | |
| | KLJUČ | Okašnica | Vrelo - izvor | kaptaža | 1 | 2 | |
| | SANSKI MOST | Grabar | Vrelo - izvor | bunar | 3 | 3 | |
| | | Pećina | Vrelo - izvor | bunar | 3 | 3 | |
| | | Gračanica | Vrelo - izvor | bunar | 3 | 3 | |
| | | Podbrnjača | Vrelo - izvor | bunar | 3 | 3 | |
| | | Slatinsko vrelo | Vrelo - izvor | bunar | 3 | 3 | |
| | | Zdena | Vrelo - izvor | bunar | 3 | 2 | |
| | VELIKA KLADUŠA | Kvrkulja B1, B2, B3 i Dabravine I | Podzemna voda | arteški bunar | 3 | 1 | |
| | | | Podzemna voda | arteški bunar | 1 | 1 | |
| | | Dervin bunar | Podzemna voda | arteški bunar | 1 | 1 | |
| | | Slapnica | Podzemna voda | arteški bunar | 1 | 1 | |
| | | Šumatac | Podzemna voda | arteški bunar | 1 | 1 | |
| | | Zborište | Vrelo - izvor | kaptaža | 1 | 1 | |
| | BUŽIM | Musići | Podzemna voda | bunar | Nema podataka | Nema podataka | |
| | | Pivnice | Podzemna voda | bunar | Nema podataka | Nema podataka | |
| | DRVAR | Točkovi | Vrelo - izvor | kaptaža | 2 | 1 | |
| | B.GRAHOVO | | | | | Nema podataka | |
| | JAICE | Brana, Pliva, Turistički vodovod | Plivsko jezero | zahvat površ. vode | 1 | 1 | |
| | | | Plivsko jezero | zahvat površ. vode | 1 | 1 | |
| | | | Dučani | Vrelo - izvor | kaptaža | 5 | 1 |
| | | | Pšenik/Peratovci | Vrelo - izvor | kaptaža | 2 | 3 |
| Divičani | | | Vrelo - izvor | kaptaža | 1 | 3 | |
| DONJI VAKU F | | Slatinksa vrela | Vrelo - izvor | kaptaža | Nema podataka | Nema podataka | |

| Podsliv | Općina | Naziv izvorišta | Tip izvorišta | Vrsta zahvata | Broj zahvatnih objekata | Zaštitne zone izvorišta (*) |
|---------|-------------------------|-----------------|---------------|---------------|-------------------------|-----------------------------|
| | | Arapka | Vrelo - izvor | kaptaža | Nema podataka | Nema podataka |
| | | Prusačka vrela | Vrelo - izvor | kaptaža | Nema podataka | Nema podataka |
| | GORNJI VAKUF / USKOPLJE | Crno Vrilo | Vrelo - izvor | kaptaža | 1 | 2 |
| | DOBRETIĆI | Osoje | Vrelo - izvor | kaptaža | 2 | 1 |
| | | Bunar | Vrelo - izvor | kaptaža | 2 | 1 |
| | | Stubo | Vrelo - izvor | kaptaža | 1 | 1 |
| | BUGOJNO | Kruščica | Vrelo - izvor | kaptaža | 1 | 1 |
| | | Resnik | Vrelo - izvor | kaptaža | 1 | 1 |
| | | Bila Vrila | Vrelo - izvor | kaptaža | 1 | 1 |
| | | Dobra voda | Vrelo - izvor | kaptaža | 1 | 1 |
| | GLAMOČ | Nema podataka | | | | Nema podataka |
| | KUPRES | Nema podataka | | | | Nema podataka |

Legenda (*):

1. Postoji elaborat o zaštitnim zonama i mjere zaštite se provode.
2. Postoji elaborat o zaštitnim zonama ali se mjere ne provode.
3. Ne postoji elaborat o zaštitnim zonama.
4. Usvojena Odluka o zaštiti izvorišta.
5. Nije usvojena Odluka o zaštiti izvorišta.

Napomena: U tabeli je ukupan broj izvorišta 210, sa ukupno 201 područjem za zahvatanje vode za piće jer za 9 općina nema podataka: Živinice, Hadžići, Novi Grad Sarajevo, Teočak, Kladanj, Srebrenik, B.Grahovo, Glamoč, Kupres.

1.7 Dodatak 11: Ocjena stanja i rizika dostizanja dobrog stanja površinskih voda

1.7.1 Dodatak 11.1: Ukupan teret zagađenja iz analiziranih izvora

| R-br | Vodotok | ID vodnog tijela | OZNAKA VT-a PO EUCD_RWB | Podsliv | Tereti zagađenja iz analiziranih izvora, u kg/god | | | | | | | | | | | | | | | | | | | |
|------|---------------------|------------------|-----------------------------------|---------|---|---------|--------|--------|-------|-----------|-----------|----------|----------|------------|-----------|----------|----------|-----|--------------------------|--------------|--------------|-------------|--------------|-------------|
| | | | | | BPK _s | HPK | SM | uk.N | uk.P | Arsen, As | Bakar, Cu | Hrom, Cr | Cink, Zn | Kadmij, Cd | Olovo, Pb | Živa, Hg | Nikl, Ni | PAH | Sulfati, SO ₄ | Ulja _ Masti | Magnezij, Mg | Željezo, Fe | Aluminij, Al | Hloridi, Cl |
| 1 | Markovac | 50002 | BA_BOS_BAB.RIJ_MARKOVAC_1 | Bosna | 12.546 | 23.191 | 11.216 | 4.075 | 670 | - | - | - | - | - | - | - | - | - | - | - | - | - | - | |
| 2 | Krupa | 50005 | BA_BOS_ZUJ_KRUPA_1 | Bosna | - | - | - | 5.587 | 396 | - | - | - | - | - | - | - | - | - | - | - | - | - | - | |
| 3 | Ljubovača | 50006 | BA_BOS_ZUJ_LJUBOVACA_1 | Bosna | 11.324 | 22.139 | 8.305 | 10.703 | 1.389 | - | - | - | - | - | - | - | - | - | - | - | - | - | - | |
| 4 | Babin potok | 50007 | BA_BOS_VOG_BABINPOTOK_1 | Bosna | 320 | 626 | 235 | 4.175 | 656 | - | - | - | - | - | - | - | - | - | - | - | - | - | - | |
| 5 | Nahorevski potok | 50008 | BA_BOS_MILJ_KOS.POT_NAHOR.POT_1 | Bosna | 6.728 | 13.153 | 4.934 | 11.530 | 2.542 | - | - | - | - | - | - | - | - | - | - | - | - | - | - | |
| 6 | Koševski potok | 50009 | BA_BOS_MILJ_KOSEVSKIPOTOK_1 | Bosna | 57.250 | 111.922 | 41.988 | 35.012 | 7.526 | - | - | - | - | - | - | - | - | - | - | - | - | - | - | |
| 7 | Jošanički potok | 50010 | BA_BOS_VOG_JOSANICKIPOTOK_1 | Bosna | 15.832 | 29.261 | 14.155 | 6.540 | 1.232 | - | - | - | - | - | - | - | - | - | - | - | - | - | - | |
| 8 | Žalja | 50011 | BA_BOS_STAV_ZALJA_1 | Bosna | 12.684 | 24.797 | 9.303 | 11.891 | 2.232 | - | - | - | - | - | - | - | - | - | - | - | - | - | - | |
| 9 | Ograjina | 50012 | BA_BOS_BISTRICAK_OGRAJINA_1 | Bosna | - | - | - | 3.066 | 325 | - | - | - | - | - | - | - | - | - | - | - | - | - | - | |
| 10 | Ganički potok | 50014 | BA_BOS_LAS_KOM_GANICKIPOTOK_1 | Bosna | 21.684 | 44.122 | 16.212 | 12.210 | 2.075 | - | 0,13 | - | 5 | 0,22 | 0,44 | - | - | - | 656 | - | 2 | 15 | 0,11 | 3.190 |
| 11 | Dolski potok | 50019 | BA_BOS_KOCEVA_DOLSKIPOTOK_1 | Bosna | 80.206 | 149.492 | 70.429 | 25.436 | 5.212 | - | 0,03 | - | 1 | 0,04 | 0,08 | - | - | - | 126 | - | 0,42 | 3 | 0,02 | 613 |
| 12 | Ponikva | 50020 | BA_BOS_STAV_PONIKVA_1 | Bosna | 1.787 | 3.493 | 1.310 | 4.539 | 616 | - | - | - | - | - | - | - | - | - | - | - | - | - | - | - |
| 13 | Pavlovac | 50021 | BA_BOS_FOJN.R_DRAG_PAVLOVAC_1 | Bosna | 5.696 | 10.527 | 5.092 | 3.247 | 476 | - | - | - | - | - | - | - | - | - | - | - | - | - | - | - |
| 14 | Čemernička rijeka | 50022 | BA_BOS_FOJN.R_DRAG_CEMERNICKA.R_1 | Bosna | 2.206 | 4.288 | 1.654 | 3.052 | 458 | - | - | - | - | - | - | - | - | - | - | - | - | - | - | - |
| 15 | Nevra | 50023 | BA_BOS_FOJN.R_ZELJEZ_NEVRA_1 | Bosna | - | - | - | 2.757 | 347 | - | - | - | - | - | - | - | - | - | - | - | - | - | - | - |
| 16 | Dubnica | 50024 | BA_BOS_SPRECA_DUBNICA_1 | Bosna | 70.202 | 130.425 | 61.725 | 27.416 | 5.530 | - | - | - | - | - | - | - | - | - | - | - | - | - | - | - |
| 17 | Krivača | 50027 | BA_BOS_SPRECA_KRIVACA_1 | Bosna | 46.891 | 91.670 | 34.391 | 20.845 | 4.424 | - | - | - | - | - | - | - | - | - | - | - | - | - | - | - |
| 18 | Lješnica | 50028 | BA_BOS_SPRECA_LJESNICA_1 | Bosna | 42.242 | 82.581 | 30.981 | 23.864 | 5.021 | - | - | - | - | - | - | - | - | - | - | - | - | - | - | - |
| 19 | Dubokovac | 50031 | BA_BOS_SPRECA_DUBOKOVAC_1 | Bosna | 25.694 | 50.163 | 18.944 | 18.171 | 3.879 | - | - | - | - | - | - | - | - | - | - | - | - | - | - | - |
| 20 | Ričić | 50032 | BA_BOS_TRSTIONICA_RICIC_1 | Bosna | 45.540 | 89.029 | 33.400 | 17.746 | 3.598 | - | - | - | - | - | - | - | - | - | - | - | - | - | - | - |
| 21 | Džinića rijeka | 50033 | BA_BOS_KRIVAJA_DZINICARIJEKA_1 | Bosna | 1.446 | 2.827 | 1.060 | 2.186 | 286 | - | - | - | - | - | - | - | - | - | - | - | - | - | - | - |
| 22 | Žuča | 50034 | BA_BOS_RIBNICA_ZUCA_1 | Bosna | 3.754 | 7.339 | 2.753 | 4.490 | 739 | - | - | - | - | - | - | - | - | - | - | - | - | - | - | - |
| 23 | Mala Maoča | 50035 | BA_BOS_KRIVAJA_MALAMAOCA_1 | Bosna | - | - | - | 1.706 | 97 | - | - | - | - | - | - | - | - | - | - | - | - | - | - | - |
| 24 | Dištica | 50036 | BA_BOS_KRIVAJA_DISTICA_1 | Bosna | 1.381 | 2.642 | 1.101 | 3.145 | 524 | - | - | - | - | - | - | - | - | - | - | - | - | - | - | - |
| 25 | Grozničevac | 50040 | BA_BOS_LAS_GRL_RIJ_GROZNICEVAC_1 | Bosna | 39.669 | 73.322 | 35.467 | 13.094 | 2.493 | - | - | - | - | - | - | - | - | - | - | - | - | - | - | - |
| 26 | Pejića rijeka | 50041 | BA_BOS_PEJICARIJEKA_1 | Bosna | 23.306 | 45.562 | 17.093 | 11.832 | 2.239 | - | - | - | - | - | - | - | - | - | - | - | - | - | - | - |
| 27 | Lovnica | 50042 | BA_BOS_PEJICARIJEKA_LOVNICA_1 | Bosna | 8.470 | 16.558 | 6.212 | 4.799 | 876 | - | - | - | - | - | - | - | - | - | - | - | - | - | - | - |
| 28 | Lijevačka rijeka | 50043 | BA_BOS_GOST_LIJEVACKARIJEKA_1 | Bosna | 27.537 | 53.833 | 20.196 | 14.982 | 3.139 | - | - | - | - | - | - | - | - | - | - | - | - | - | - | - |
| 29 | Buretina | 50044 | BA_BOS_GOST_BURETINA_1 | Bosna | 5.179 | 10.197 | 3.777 | 3.872 | 523 | - | - | - | 0,14 | 0,01 | 0,01 | - | - | - | 20 | - | 0,07 | 0,46 | - | 95 |
| 30 | Svinjašnička rijeka | 50045 | BA_BOS_KRIV_SVINJASNICKARIJEKA_1 | Bosna | 1.191 | 2.329 | 874 | 8.114 | 1.620 | - | - | - | - | - | - | - | - | - | - | - | - | - | - | - |
| 31 | Klanac | 50046 | BA_BOS_LAS_KOMARSCICA_KLANAC_1 | Bosna | 6.422 | 12.616 | 4.691 | 4.842 | 765 | - | - | - | 0,12 | 0,01 | 0,01 | - | - | - | 17 | - | 0,06 | 0,39 | 0,01 | 80 |
| 32 | Večerinska rijeka | 50047 | BA_BOS_LAS_VECERISKARIJEKA_1 | Bosna | 33.584 | 62.658 | 29.146 | 16.284 | 3.103 | - | - | - | - | - | - | - | - | - | - | - | - | - | - | - |
| 33 | Vranjska rijeka | 50048 | BA_BOS_LAS_VRANJSKARIJEKA_1 | Bosna | 6.443 | 12.487 | 4.890 | 6.576 | 1.147 | - | - | - | - | - | - | - | - | - | - | - | - | - | - | - |
| 34 | Stara Kamenica | 50049 | BA_BOS_GOST_STARAKAMENICA_1 | Bosna | - | - | - | 1.207 | 70 | - | - | - | - | - | - | - | - | - | - | - | - | - | - | - |
| 35 | Bjelava | 50050 | BA_BOS_KRI_STUPCANICA_BJELAVA_1 | Bosna | 1.205 | 2.256 | 1.032 | 2.711 | 202 | - | - | - | - | - | - | - | - | - | - | - | - | - | - | - |
| 36 | Luški potok | 50052 | BA_BOS_LAS_KOZICA_LUSKIPOTOK_1 | Bosna | 30.773 | 60.161 | 22.570 | 21.252 | 4.294 | - | - | - | - | - | - | - | - | - | - | - | - | - | - | - |
| 37 | Velika Zlaća | 50054 | BA_BOS_SPR_OSK_VELIKAZLACA_1 | Bosna | - | - | - | 1.896 | 103 | - | - | - | - | - | - | - | - | - | - | - | - | - | - | - |
| 38 | Suva Bukovica | 50060 | BA_BOS_SPR_TUR_LUK_SUVABUKOVICA_1 | Bosna | 2.584 | 5.051 | 1.895 | 9.304 | 1.913 | - | - | - | - | - | - | - | - | - | - | - | - | - | - | - |
| 39 | Crna rijeka | 50062 | BA_BOS_FOJR_LEP_CRNA_CRNARIJEKA_1 | Bosna | - | - | - | 1.349 | 74 | - | - | - | - | - | - | - | - | - | - | - | - | - | - | - |
| 40 | Velika Maoča | 50063 | BA_BOS_KRI_ZUPELI_VELIKAMAOCA_1 | Bosna | 1.377 | 2.546 | 1.231 | 3.795 | 430 | - | - | - | - | - | - | - | - | - | - | - | - | - | - | - |
| 41 | Jezernica | 50067 | BA_BOS_FOJR_DRAGACA_JEZERNICA_1 | Bosna | 6.038 | 11.804 | 4.428 | 8.485 | 1.320 | - | - | - | - | - | - | - | - | - | - | - | - | - | - | - |
| 42 | Krabanja | 50069 | BA_BOS_SPR_OSKOVA_KRABANJA_1 | Bosna | - | - | - | 1.980 | 108 | - | - | - | - | - | - | - | - | - | - | - | - | - | - | - |
| 43 | Mašica | 50071 | BA_BOS_GOSTOVIC_TRBUSN_MASICA_1 | Bosna | - | - | - | 2.330 | 254 | - | - | - | - | - | - | - | - | - | - | - | - | - | - | - |
| 44 | Jasenovac | 50073 | BA_BOS_FOJR_LEP_KRES_JASENOVAC_1 | Bosna | 3.072 | 5.998 | 2.265 | 3.097 | 441 | - | - | - | - | - | - | - | - | - | - | - | - | - | - | - |

| R-br | Vodotok | ID vodnog tijela | OZNAKA VT-a PO EUCD_RWB | Podsliv | Tereti zagađenja iz analiziranih izvora, u kg/god | | | | | | | | | | | | | | | | | | | |
|------|--------------------------|------------------|------------------------------------|---------|---|---------|--------|--------|-------|-----------|-----------|----------|----------|------------|-----------|----------|----------|-----|--------------------------|--------------|--------------|-------------|--------------|-------------|
| | | | | | BPK _s | HPK | SM | uk.N | uk.P | Arsen, As | Bakar, Cu | Hrom, Cr | Cink, Zn | Kadmij, Cd | Olovo, Pb | Živa, Hg | Niki, Ni | PAH | Sulfati, SO ₄ | Ulja _ Masti | Magnezij, Mg | Željezo, Fe | Aluminij, Al | Floridi, Cl |
| 45 | Kunosički potok | 50074 | BA_BOS_MISOCA_KUNOSICKIPOTOK_1 | Bosna | - | - | - | 2.686 | 372 | - | - | - | - | - | - | - | - | - | - | - | - | - | - | |
| 46 | Ravna rijeka | 50075 | BA_BOS_PAPRATNICA_RAVNARIJEKA_1 | Bosna | - | - | - | 1.309 | 71 | - | - | - | - | - | - | - | - | - | - | - | - | - | - | |
| 47 | Šerića rijeka | 50076 | BA_BOS_BISTRICAK_SERICARIJEKA_1 | Bosna | 47.158 | 87.720 | 41.325 | 20.247 | 3.854 | - | - | - | - | - | - | - | - | - | - | - | - | - | - | |
| 48 | Borovnica | 50080 | BA_BOS_FOJR_DRAGACA_BOROVNICA_1 | Bosna | - | - | - | 3.252 | 190 | - | - | - | - | - | - | - | - | - | - | - | - | - | - | |
| 49 | Liješevački potok | 50082 | BA_BOS_RADOVLI_LJESEVACKIPOTOK_1 | Bosna | 37.592 | 73.491 | 27.570 | 27.268 | 5.740 | - | - | - | - | - | - | - | - | - | - | - | - | - | - | |
| 50 | Rakovčica | 50083 | BA_BOS_FOJR_LEP_KRE_RAKOVČICA_1 | Bosna | 12.421 | 24.283 | 9.110 | 16.901 | 3.331 | - | - | - | - | - | - | - | - | - | - | - | - | - | - | |
| 51 | Bistrica | 50084 | BA_BOS_FOJR_ZELJ_BISTRICA_1 | Bosna | 9.559 | 18.946 | 6.933 | 5.993 | 864 | - | 0,01 | - | 1 | 0,02 | 0,05 | - | - | - | 71 | - | 0,24 | 2 | 0,01 | 343 |
| 52 | Zatoča/Obrčevski potok | 50086 | BA_BOS_SPR_OSK_GOST_ZAT_OBRCPOT_1 | Bosna | 4.354 | 8.512 | 3.193 | 5.999 | 1.106 | - | - | - | - | - | - | - | - | - | - | - | - | - | - | - |
| 53 | Tarevčica | 50088 | BA_BOS_SPR_OSK_GOST_TAREVCICA_1 | Bosna | 9.020 | 17.634 | 6.615 | 5.946 | 1.005 | - | - | - | - | - | - | - | - | - | - | - | - | - | - | - |
| 54 | Požarna | 50092 | BA_BOS_FOJR_DRAG_BOROV_POZARNA_1 | Bosna | - | - | - | 1.710 | 92 | - | - | - | - | - | - | - | - | - | - | - | - | - | - | - |
| 55 | Zatoča/Brloški potok | 50094 | BA_BOS_SPR_OSK_GOST_ZAT_BRLOSKI_1 | Bosna | 10.856 | 21.223 | 7.962 | 5.695 | 902 | - | - | - | - | - | - | - | - | - | - | - | - | - | - | - |
| 56 | Marošička rijeka | 50099 | BA_BOS_ZGOSCA_MAROSICKARIJEKA_1 | Bosna | 15.588 | 30.474 | 11.432 | 6.109 | 994 | - | - | - | - | - | - | - | - | - | - | - | - | - | - | - |
| 57 | Lužnički potok | 50100 | BA_BOS_GORUSA_LUZNICKIPOTOK_1 | Bosna | 17.157 | 33.541 | 12.583 | 16.681 | 3.314 | - | - | - | - | - | - | - | - | - | - | - | - | - | - | - |
| 58 | Brložnjak | 50106 | BA_BOS_FOJR_ZELJ_BRLOZNJAK_1 | Bosna | 6.567 | 13.032 | 4.759 | 6.643 | 1.107 | - | 0,01 | - | 0,39 | 0,02 | 0,04 | - | - | - | 53 | - | 0,18 | 1 | 0,01 | 256 |
| 59 | Radušica | 50112 | BA_BOS_USORA_RADUSICA_1 | Bosna | 90.293 | 167.987 | 79.077 | 34.862 | 7.329 | - | - | - | - | - | - | - | - | - | - | - | - | - | - | - |
| 60 | Talin potok | 50113 | BA_BOS_USORA_TALINPOTOK_1 | Bosna | 65.030 | 122.345 | 54.906 | 29.692 | 6.180 | - | - | - | - | - | - | - | - | - | - | - | - | - | - | - |
| 61 | Ozimica | 50114 | BA_BOS_LIESNICA_OZIMICA_1 | Bosna | 26.547 | 51.898 | 19.470 | 20.653 | 4.339 | - | - | - | - | - | - | - | - | - | - | - | - | - | - | - |
| 62 | Bljuva | 50115 | BA_BOS_BLIJUA_1 | Bosna | 9.172 | 17.931 | 6.727 | 7.745 | 1.534 | - | - | - | - | - | - | - | - | - | - | - | - | - | - | - |
| 63 | Gučanski potok | 50117 | BA_BOS_LAS_GUCANSKIPOTOK_1 | Bosna | 58.691 | 113.407 | 45.517 | 27.413 | 5.492 | - | 0,02 | - | 1 | 0,04 | 0,07 | - | - | - | 105 | - | 0,35 | 2 | 0,01 | 511 |
| 64 | Domisljica | 50120 | BA_BOS_LIESNICA_DOMISLJICA_1 | Bosna | 13.436 | 26.266 | 9.854 | 11.773 | 2.335 | - | - | - | - | - | - | - | - | - | - | - | - | - | - | - |
| 65 | Klokotnica | 50121 | BA_BOS_LAS_KOZ_KLOKOTNICA_1 | Bosna | 19.027 | 41.561 | 12.975 | 15.720 | 2.646 | - | 0,20 | - | 7 | 0,33 | 1 | - | - | - | 1.004 | - | 3 | 23 | 0,01 | 4.884 |
| 66 | Krsinja | 50122 | BA_BOS_ZELJ_KRSINJA_1 | Bosna | 3.426 | 6.697 | 2.512 | 3.652 | 586 | - | - | - | - | - | - | - | - | - | - | - | - | - | - | - |
| 67 | Bezimeni potok (Suhodol) | 50123 | BA_BOS_SPR_OSKOVA_SUHODOL_1 | Bosna | - | - | - | 1.236 | 71 | - | - | - | - | - | - | - | - | - | - | - | - | - | - | - |
| 68 | Grabovica | 50124 | BA_BOS_KRI_STUPCANICA_GRABOVICA_1 | Bosna | 756 | 1.397 | 675 | 2.635 | 367 | - | - | - | - | - | - | - | - | - | - | - | - | - | - | - |
| 69 | Drijenča | 50128 | BA_BOS_SPR_SOKOLUSA_DRIJENCA_1 | Bosna | 111.613 | 206.309 | 99.790 | 37.367 | 7.872 | - | - | - | - | - | - | - | - | - | - | - | - | - | - | - |
| 70 | Lohinjska rijeka | 50129 | BA_BOS_SPR_LOHINJSKARIJEKA_1 | Bosna | 26.809 | 49.778 | 23.627 | 11.530 | 2.292 | - | - | - | - | - | - | - | - | - | - | - | - | - | - | - |
| 71 | Rašljeva rijeka | 50130 | BA_BOS_SPR_RASLJEVSKARIJEKA_1 | Bosna | 68.257 | 133.520 | 50.028 | 37.887 | 8.038 | - | 0,01 | - | 0,22 | 0,01 | 0,02 | - | - | - | 30 | - | 0,10 | 1 | 0,01 | 146 |
| 72 | Šikuljačka rijeka | 50131 | BA_BOS_SPR_SIKULJACKARIJEKA_1 | Bosna | 33.363 | 63.798 | 26.616 | 24.214 | 5.025 | - | - | - | - | - | - | - | - | - | - | - | - | - | - | - |
| 73 | Lukavačka rijeka | 50132 | BA_BOS_SPR_LUKAVACKARIJEKA_1 | Bosna | 118.373 | 245.607 | 95.247 | 46.257 | 6.725 | - | 1 | - | 49 | 2 | 4 | - | - | - | 6.707 | 0 | 22 | 156 | 0,05 | 32.638 |
| 74 | Vrioci | 50148 | BA_BOS_LAS_KRUSCICA_VRIOCI_1 | Bosna | - | - | - | 1.222 | 67 | - | - | - | - | - | - | - | - | - | - | - | - | - | - | - |
| 75 | Tovarnički potok | 50149 | BA_BOS_ZELJ_CRNARIJ_TOVARNICKI_1 | Bosna | - | - | - | 4.582 | 770 | - | - | - | - | - | - | - | - | - | - | - | - | - | - | - |
| 76 | Borovički potok | 50151 | BA_BOS_TRST_BUKOV_BOROVICKIPOT_1 | Bosna | 1.836 | 3.589 | 1.347 | 8.970 | 1.761 | - | - | - | - | - | - | - | - | - | - | - | - | - | - | - |
| 77 | Pridolački potok | 50153 | BA_BOS_LAS_KOZ_IVAN_PRIDOLACKI_1 | Bosna | - | - | - | 1.129 | 62 | - | - | - | - | - | - | - | - | - | - | - | - | - | - | - |
| 78 | Rakovcica/Vrenjak | 50154 | BA_BOS_FOJR_LEP_KRE_RAK_VRENIJAK_1 | Bosna | 7.665 | 14.984 | 5.621 | 13.769 | 2.719 | - | - | - | - | - | - | - | - | - | - | - | - | - | - | - |
| 79 | Ljuskava | 50155 | BA_BOS_FOJR_LEP_KRE_LJUSKAVA_1 | Bosna | 19.605 | 38.327 | 14.379 | 15.105 | 3.009 | - | - | - | - | - | - | - | - | - | - | - | - | - | - | - |
| 80 | Kalašnica/Jehovac | 50157 | BA_BOS_FOJR_LEP_BIJ_KAL_JEHOVAC_1 | Bosna | 148 | 289 | 108 | 5.166 | 913 | - | - | - | - | - | - | - | - | - | - | - | - | - | - | - |
| 81 | Vihrica | 50160 | BA_BOS_ZUJEVINA_VIHRICA_1 | Bosna | 29.833 | 58.322 | 21.880 | 20.103 | 4.383 | - | - | - | - | - | - | - | - | - | - | - | - | - | - | - |
| 82 | Oraška rijeka | 50161 | BA_BOS_USO_TALIN_ORASKARIJEKA_1 | Bosna | 32.676 | 62.040 | 26.738 | 15.622 | 3.238 | - | - | - | - | - | - | - | - | - | - | - | - | - | - | - |
| 83 | Dulerka | 50163 | BA_BOS_SPR_JALA_SOLINA_DULERKA_1 | Bosna | 5.783 | 11.306 | 4.242 | 6.739 | 1.324 | - | - | - | - | - | - | - | - | - | - | - | - | - | - | - |
| 84 | Bezimeni potok | 50164 | BA_BOS_LAS_BILA_BEZIMENIPOTOK_1 | Bosna | 11.000 | 21.504 | 8.067 | 10.235 | 1.722 | - | - | - | - | - | - | - | - | - | - | - | - | - | - | - |
| 85 | Đulanova rijeka | 50165 | BA_BOS_DJULANOVARIJEKA_1 | Bosna | 9.368 | 19.161 | 7.202 | 11.972 | 2.194 | - | 0,07 | - | 3 | 0,12 | 0,24 | - | - | - | 362 | - | 1 | 8 | 0,05 | 1.759 |
| 86 | Bistrica | 50166 | BA_BOS_BISTRICA_1 | Bosna | 10.544 | 20.613 | 7.733 | 10.299 | 2.011 | - | - | - | - | - | - | - | - | - | - | - | - | - | - | - |
| 87 | Mrstava | 50167 | BA_BOS_DJULANOVARIJEKA_MRSTAVA_1 | Bosna | 4.277 | 12.122 | 2.082 | 6.544 | 826 | - | 0,21 | - | 8 | 0,35 | 1 | - | - | - | 1.037 | - | 3 | 24 | 0,14 | 5.044 |
| 88 | Orahovička rijeka | 50168 | BA_BOS_ORAHOVICKARIJEKA_1 | Bosna | 56.078 | 103.651 | 50.138 | 19.836 | 3.765 | - | - | - | - | - | - | - | - | - | - | - | - | - | - | - |
| 89 | Godušica | 50169 | BA_BOS_FOJR_GODUSICA_1 | Bosna | 14.421 | 28.193 | 10.577 | 13.616 | 2.855 | - | - | - | - | - | - | - | - | - | - | - | - | - | - | - |
| 90 | Želečka rijeka | 50170 | BA_BOS_ZELECKARIJEKA_1 | Bosna | 99 | 193 | 72 | 1.465 | 91 | - | - | - | - | - | - | - | - | - | - | - | - | - | - | - |
| 91 | Kraljuštica | 50171 | BA_BOS_FOJR_KRALJUSTICA_1 | Bosna | 23.606 | 46.148 | 17.313 | 22.780 | 4.655 | - | - | - | - | - | - | - | - | - | - | - | - | - | - | - |

| R-br | Vodotok | ID vodnog tijela | OZNAKA VT-a PO EUCD_RWB | Podsliv | Tereti zagađenja iz analiziranih izvora, u kg/god | | | | | | | | | | | | | | | | | | | |
|------|---------------------------|------------------|-----------------------------------|---------|---|------------|------------|------------|-----------|-----------|-----------|----------|----------|------------|-----------|----------|----------|-----------|--------------------------|-------------|--------------|-------------|--------------|-------------|
| | | | | | BPK _s | HPK | SM | uk.N | uk.P | Arsen, As | Bakar, Cu | Hrom, Cr | Cink, Zn | Kadmij, Cd | Olovo, Pb | Živa, Hg | Niki, Ni | PAH | Sulfati, SO ₄ | Ulja, Masti | Magnezij, Mg | Željezo, Fe | Aluminij, Al | Hloridi, Cl |
| 92 | Tatašnica | 50172 | BA_BOS_KRI_RIBNICA_TATASNICA_1 | Bosna | 9.583 | 18.734 | 7.028 | 11.224 | 2.309 | - | - | - | - | - | - | - | - | - | - | - | - | - | - | |
| 93 | Bukovac | 50173 | BA_BOS_SPR_BUKOVAC_1 | Bosna | 41.790 | 81.697 | 30.649 | 22.286 | 4.789 | - | - | - | - | - | - | - | - | - | - | - | - | - | - | |
| 94 | Grabovički potok | 50175 | BA_BOS_SPR_JALA_GRABOVICKIPOTOK_1 | Bosna | 63.661 | 118.097 | 56.270 | 21.403 | 4.419 | - | - | - | - | - | - | - | - | - | - | - | - | - | - | |
| 95 | Kovačica | 50176 | BA_BOS_SPR_JALA_POZ_KOVACICA_1 | Bosna | 52.173 | 96.521 | 46.516 | 18.329 | 3.567 | - | - | - | - | - | - | - | - | - | - | - | - | - | - | |
| 96 | Vijačica | 50177 | BA_BOS_KRI_TRIBUJA_VIJACICA_1 | Bosna | 2.119 | 4.143 | 1.554 | 6.346 | 1.126 | - | - | - | - | - | - | - | - | - | - | - | - | - | - | |
| 97 | Nemilska rijeka | 50178 | BA_BOS_NEMILSKARIJEKA_1 | Bosna | 799 | 1.478 | 715 | 1.768 | 169 | - | - | - | - | - | - | - | - | - | - | - | - | - | - | |
| 98 | Željova rijeka | 50180 | BA_BOS_KRI_RIB_ZELJOVARIJEKA_1 | Bosna | 234 | 458 | 172 | 4.684 | 791 | - | - | - | - | - | - | - | - | - | - | - | - | - | - | |
| 99 | Gračanička rijeka | 50184 | BA_BOS_SPR_MALASPR_GRACANICKA_1 | Bosna | 59.049 | 115.400 | 43.308 | 29.577 | 6.091 | - | - | - | - | - | - | - | - | - | - | - | - | - | - | |
| 100 | Rikavac | 50185 | BA_BOS_FOJR_RIKAVAC_1 | Bosna | 20.441 | 37.998 | 17.949 | 12.148 | 2.247 | - | - | - | - | - | - | - | - | - | - | - | - | - | - | |
| 101 | Ljubača | 50186 | BA_BOS_SPR_LJUBACA_1 | Bosna | 46.250 | 89.679 | 35.032 | 25.485 | 5.467 | - | - | - | - | - | - | - | - | - | - | - | - | - | - | |
| 102 | Strmac | 50187 | BA_BOS_KRI_DUBOSTICA_STRMAC_1 | Bosna | - | - | - | 1.491 | 141 | - | - | - | - | - | - | - | - | - | - | - | - | - | - | |
| 103 | Ugar | 50189 | BA_BOS_SPR_UGAR_1 | Bosna | 24.349 | 47.602 | 17.858 | 11.019 | 2.273 | - | - | - | - | - | - | - | - | - | - | - | - | - | - | |
| 104 | Mednica | 50190 | BA_BOS_SPR_MEDNICA_1 | Bosna | 23.774 | 46.478 | 17.436 | 15.515 | 3.282 | - | - | - | - | - | - | - | - | - | - | - | - | - | - | |
| 105 | Zaseočka rijeka | 50191 | BA_BOS_LAS_BILA_ROGAC_ZASEOCKA_1 | Bosna | - | - | - | 3.618 | 443 | - | - | - | - | - | - | - | - | - | - | - | - | - | 0 | |
| 106 | Krivača | 50192 | BA_BOS_SPR_KRIVACA_1 | Bosna | 7.492 | 14.647 | 5.495 | 7.118 | 1.418 | - | - | - | - | - | - | - | - | - | - | - | - | - | - | |
| 107 | Rainska rijeka | 50193 | BA_BOS_SPR_RAISKARIJEKA_1 | Bosna | 129.500 | 253.100 | 94.954 | 59.377 | 12.848 | - | - | - | - | - | - | - | - | - | - | - | - | - | - | |
| 108 | Fojnica | 50194 | BA_BOS_FOJNICA_1 | Bosna | 19.833 | 38.416 | 15.083 | 16.529 | 3.435 | - | - | - | - | - | - | - | - | - | - | - | - | - | - | |
| 109 | Ravna rijeka | 50197 | BA_BOS_KRI_DUBOST_RAVNARIJEKA_1 | Bosna | 690 | 1.349 | 506 | 2.945 | 214 | - | - | - | - | - | - | - | - | - | - | - | - | - | - | |
| 110 | Sušica | 50198 | BA_BOS_SPR_SUSICA_1 | Bosna | 28.099 | 54.933 | 20.609 | 10.954 | 2.119 | - | - | - | - | - | - | - | - | - | - | - | - | - | - | |
| 111 | Vojnica | 50199 | BA_BOS_KRI_VOJNICA_1 | Bosna | 1.577 | 3.084 | 1.157 | 2.220 | 236 | - | - | - | - | - | - | - | - | - | - | - | - | - | - | |
| 112 | Tajašnica | 50200 | BA_BOS_GOST_LUZNICA_TAJASNICA_1 | Bosna | - | - | - | 1.213 | 66 | - | - | - | - | - | - | - | - | - | - | - | - | - | - | |
| 113 | Sađevica | 50201 | BA_BOS_GOST_LUZNICA_SADJEVICA_1 | Bosna | - | - | - | 2.367 | 129 | - | - | - | - | - | - | - | - | - | - | - | - | - | - | |
| 114 | Draganja | 50203 | BA_BOS_SPR_OSK_LITVA_DRAGANJA_1 | Bosna | 135.126 | 276.163 | 133.492 | 59.820 | 8.794 | - | - | - | - | - | - | - | - | 1.407.742 | 2.067 | - | - | - | - | |
| 115 | Mala rijeka | 50204 | BA_BOS_RIBNICA_MALARIJEKA_1 | Bosna | - | - | - | 1.457 | 82 | - | - | - | - | - | - | - | - | - | - | - | - | - | - | |
| 116 | Vozučica | 50212 | BA_BOS_KRI_VOZUCICA_1 | Bosna | 4.633 | 9.058 | 3.398 | 4.239 | 458 | - | - | - | - | - | - | - | - | - | - | - | - | - | - | |
| 117 | Kamenica | 50214 | BA_BOS_KRI_KAMENICA_1 | Bosna | 99 | 193 | 72 | 1.138 | 65 | - | - | - | - | - | - | - | - | - | - | - | - | - | - | |
| 118 | Požarnica | 50215 | BA_BOS_SPR_JALA_POZARNICA_1 | Bosna | 223.607 | 413.335 | 199.815 | 55.392 | 11.112 | - | - | - | - | - | - | - | - | - | - | - | - | - | - | |
| 119 | Boriva | 50217 | BA_BOS_TRST_BORIVA_1 | Bosna | - | - | - | 2.989 | 253 | - | - | - | - | - | - | - | - | - | - | - | - | - | - | |
| 120 | Bosna | 104013 | BA_BOS_1B | Bosna | 24.672.505 | 48.853.202 | 24.889.009 | 12.274.554 | 2.286.994 | 57 | 875 | 3.540 | 11.370 | 186 | 1.497 | 6 | 1.058 | 661 | 11.679.738 | 285.776 | - | - | - | - |
| 121 | | 104014 | BA_BOS_2B | Bosna | 14.651.889 | 29.090.329 | 12.548.685 | 7.116.062 | 1.356.914 | 57 | 875 | 3.540 | 11.186 | 186 | 1.484 | 6 | 1.030 | 7 | 4.104.954 | 283.178 | 3 | 19 | 0,11 | 4.298 |
| 122 | | 104015 | BA_BOS_3 | Bosna | 12.928.472 | 25.194.849 | 11.177.764 | 5.923.782 | 1.125.423 | 57 | 875 | 3.540 | 11.185 | 186 | 1.483 | 6 | 1.030 | 7 | 4.104.536 | 282.437 | 2 | 15 | 0,08 | 3.117 |
| 123 | | 104016 | BA_BOS_4 | Bosna | 12.237.662 | 23.895.051 | 10.620.426 | 5.560.108 | 1.055.814 | 57 | 876 | 3.540 | 11.208 | 187 | 1.486 | 6 | 1.030 | 7 | 4.107.740 | 282.437 | 13 | 90 | 1 | 18.710 |
| 124 | | 104017 | BA_BOS_5 | Bosna | 7.759.726 | 14.865.004 | 6.122.939 | 3.554.461 | 734.223 | - | 40 | 2.567 | 96 | 0,11 | 0,22 | - | - | - | 1.465.400 | 7.864 | 1 | 6 | 0,04 | 1.898 |
| 125 | | 104018 | BA_BOS_6 | Bosna | 5.136.337 | 9.690.217 | 3.784.102 | 2.227.741 | 476.144 | - | 39 | - | 93 | - | - | - | - | - | 985.945 | 6.597 | - | - | - | - |
| 126 | | 104019 | BA_BOS_7 | Bosna | 1.332.978 | 2.636.051 | 1.048.948 | 790.297 | 151.053 | - | - | - | - | - | - | - | - | - | 943.016 | 3.656 | - | - | - | - |
| 127 | Miljacka | 401001 | BA_BOS_MILJ_1 | Bosna | 562.158 | 1.157.947 | 457.141 | 327.676 | 62.846 | - | - | - | 0,01 | - | 0,01 | - | - | - | 25.176 | 904 | - | 0,01 | - | 87 |
| 128 | | 401002 | BA_BOS_MILJ_2 | Bosna | 432.613 | 816.933 | 360.980 | 240.997 | 46.435 | - | - | - | 0,01 | - | 0,01 | - | - | - | 12 | - | - | - | - | 70 |
| 129 | | 401003 | BA_BOS_MILJ_3 | Bosna | 376.769 | 708.193 | 319.981 | 199.706 | 37.917 | - | 0,02 | - | 0,04 | 0,02 | 0,04 | - | - | - | 95 | - | - | 0,03 | - | 548 |
| 130 | Mošćanica | 401220 | BA_BOS_MILJ_MOS_1 | Bosna | 43.527 | 86.023 | 31.832 | 29.259 | 6.131 | - | 0,04 | - | 0,08 | 0,04 | 0,08 | - | - | - | 177 | - | - | 0,06 | 0,01 | 1.027 |
| 131 | Dobrinja/Lukavička rijeka | 402217 | BA_BOS_DOBR_1 | Bosna | 210.961 | 412.403 | 154.731 | 77.627 | 15.635 | - | - | - | - | - | - | - | - | - | - | - | - | - | - | - |
| 132 | | 402218 | BA_BOS_DOBR_2 | Bosna | 172.786 | 337.772 | 126.733 | 65.096 | 13.007 | - | - | - | - | - | - | - | - | - | - | - | - | - | - | - |
| 133 | | 402219 | BA_BOS_DOBR_3 | Bosna | 126.539 | 247.397 | 92.815 | 53.684 | 10.675 | - | - | - | - | - | - | - | - | - | - | - | - | - | - | - |
| 134 | Spreča | 403009 | BA_BOS_SPR_1C | Bosna | 6.900.862 | 13.892.251 | 9.732.583 | 3.220.159 | 534.091 | - | 0,02 | - | 191 | 0,04 | 14 | - | 29 | 655 | 7.575.656 | 2.596 | 0,35 | 2 | 0,02 | 511 |
| 135 | | 403010 | BA_BOS_SPR_2 | Bosna | 2.284.914 | 4.605.190 | 2.041.269 | 1.409.482 | 277.571 | - | - | - | 155 | - | 10 | - | 19 | - | 7.006.541 | 2.577 | - | - | - | - |
| 136 | | 403011 | BA_BOS_SPR_3A | Bosna | 1.761.711 | 3.460.329 | 1.427.107 | 1.052.948 | 215.786 | - | 0,01 | - | 0,01 | 0,01 | - | - | - | - | 2.865.716 | 2.577 | 0,01 | 63 | - | 157 |
| 137 | Turija | 403167 | BA_BOS_SPR_TUR_1 | Bosna | 299.991 | 706.563 | 358.151 | 263.506 | 42.165 | - | - | - | - | - | - | - | - | - | 4.140.852 | - | - | - | - | - |
| 138 | | 403168 | BA_BOS_SPR_TUR_2 | Bosna | 182.217 | 476.281 | 271.773 | 157.827 | 20.686 | - | - | - | - | - | - | - | - | - | 4.140.852 | - | - | - | - | - |
| 139 | | 403169 | BA_BOS_SPR_TUR_3 | Bosna | 140.727 | 395.309 | 241.440 | 106.926 | 11.012 | - | - | - | 0,03 | 0,01 | 0,03 | - | - | - | 4.141.008 | - | - | 0,02 | 0,02 | 357 |

| R-br | Vodotok | ID vodnog tijela | OZNAKA VT-a PO EUCD_RWB | Podsliv | Tereti zagađenja iz analiziranih izvora, u kg/god | | | | | | | | | | | | | | | | | | | |
|------|------------------|------------------|--------------------------------|---------|---|-----------|-----------|---------|---------|-----------|-----------|----------|----------|------------|-----------|----------|----------|-----|--------------------------|--------------|--------------|-------------|--------------|-------------|
| | | | | | BPK _s | HPK | SM | uk.N | uk.P | Arsen, As | Bakar, Cu | Hrom, Cr | Cink, Zn | Kadmij, Cd | Olovo, Pb | Živa, Hg | Nikl, Ni | PAH | Sulfati, SO ₄ | Ulja _ Masti | Magnezij, Mg | Željezo, Fe | Aluminij, Al | Hloridi, Cl |
| 140 | | 403170 | BA_BOS_SPR_TUR_4 | Bosna | 127.279 | 368.880 | 231.481 | 94.744 | 8.426 | - | - | - | - | - | - | - | - | - | 4.140.852 | - | - | - | - | - |
| 141 | Lukavac | 403171 | BA_BOS_SPR_TUR_LUK_1 | Bosna | 7.858 | 15.361 | 5.763 | 25.751 | 5.351 | - | - | - | - | - | - | - | - | - | - | - | - | - | - | - |
| 142 | | 403172 | BA_BOS_SPR_TUR_LUK_2 | Bosna | - | - | - | 126 | 22 | - | - | - | - | - | - | - | - | - | - | - | - | - | - | - |
| 143 | Bukovica | 403173 | BA_BOS_SPR_TUR_BUK_1 | Bosna | 2.580 | 5.043 | 1.892 | 23.187 | 4.027 | - | - | - | - | - | - | - | - | - | - | - | - | - | - | - |
| 144 | | 403174 | BA_BOS_SPR_TUR_BUK_2 | Bosna | - | - | - | 124 | 7 | - | - | - | - | - | - | - | - | - | - | - | - | - | - | - |
| 145 | Brijesnica | 403175 | BA_BOS_SPR_TUR_BRI_1 | Bosna | 4.494 | 8.785 | 3.296 | 11.305 | 1.892 | - | - | - | - | - | - | - | - | - | - | - | - | - | - | - |
| 146 | Seona | 403176 | BA_BOS_SPR_TUR_SEONA_1 | Bosna | 15.834 | 31.122 | 11.728 | 18.539 | 3.643 | - | - | - | 0,03 | 0,01 | 0,03 | - | - | - | 186 | - | - | 0,02 | - | 426 |
| 147 | Oskova | 403177 | BA_BOS_SPR_OSK_1 | Bosna | 627.634 | 1.259.931 | 568.723 | 342.068 | 65.599 | - | - | - | - | - | - | - | - | - | 2.865.689 | 2.577 | - | - | - | - |
| 148 | | 403178 | BA_BOS_SPR_OSK_2 | Bosna | 370.511 | 768.979 | 406.503 | 153.424 | 25.998 | - | - | - | - | - | - | - | - | - | 2.865.689 | 2.577 | - | - | - | - |
| 149 | | 403179 | BA_BOS_SPR_OSK_3 | Bosna | 4.596 | 8.496 | 4.110 | 11.210 | 1.120 | - | - | - | - | - | - | - | - | - | - | - | - | - | - | - |
| 150 | Gostelja | 403180 | BA_BOS_SPR_OSK_GOST_1 | Bosna | 143.721 | 280.970 | 105.407 | 123.622 | 24.151 | - | - | - | - | - | - | - | - | - | - | - | - | - | - | - |
| 151 | Suha | 403181 | BA_BOS_SPR_OSK_GOST_SUHA_1 | Bosna | 31.689 | 61.951 | 23.241 | 31.776 | 6.316 | - | - | - | - | - | - | - | - | - | - | - | - | - | - | - |
| 152 | Zatoča | 403182 | BA_BOS_SPR_OSK_GOST_ZAT_1 | Bosna | 50.005 | 97.757 | 36.674 | 50.875 | 9.581 | - | - | - | - | - | - | - | - | - | - | - | - | - | - | - |
| 153 | Litva | 403184 | BA_BOS_SPR_OSK_LITVA_1 | Bosna | 306.458 | 597.725 | 279.770 | 114.003 | 19.712 | - | - | - | - | - | - | - | - | - | 1.415.180 | 2.067 | - | - | - | - |
| 154 | | 403185 | BA_BOS_SPR_OSK_LITVA_2 | Bosna | 54.263 | 101.612 | 46.531 | 14.705 | 2.911 | - | - | - | - | - | - | - | - | - | - | - | - | - | - | - |
| 155 | Sokoluša | 403244 | BA_BOS_SPR_SOK_1 | Bosna | 352.716 | 655.104 | 310.779 | 118.602 | 24.872 | - | - | - | - | - | - | - | - | - | - | - | - | - | - | - |
| 156 | | 403245 | BA_BOS_SPR_SOK_2 | Bosna | 219.168 | 408.562 | 191.267 | 74.981 | 15.697 | - | 0,02 | - | 1 | 0,03 | 0,05 | - | - | - | 80 | - | 0,27 | 2 | 0,01 | 387 |
| 157 | Jala | 403247 | BA_BOS_SPR_JALA_1 | Bosna | 1.983.431 | 3.717.332 | 4.195.159 | 533.904 | 108.343 | - | - | - | 35 | - | 4 | - | 10 | - | 1.121 | 19 | - | - | - | - |
| 158 | | 403248 | BA_BOS_SPR_JALA_2 | Bosna | 1.871.893 | 3.508.672 | 1.685.806 | 503.044 | 102.213 | - | - | - | 35 | - | 4 | - | 10 | - | 1.121 | 19 | - | - | - | - |
| 159 | Mramorski potok | 403250 | BA_BOS_SPR_JALA_MRAM.POT_1 | Bosna | 306.094 | 571.304 | 265.220 | 85.465 | 17.606 | - | - | - | - | - | - | - | - | - | - | - | - | - | - | - |
| 160 | | 403252 | BA_BOS_SPR_JALA_MRAM.POT_3 | Bosna | 777 | 1.437 | 695 | 1.014 | 175 | - | - | - | - | - | - | - | - | - | - | - | - | - | - | - |
| 161 | Joševica | 403253 | BA_BOS_SPR_JALA_JOSEV_1 | Bosna | 242.285 | 449.054 | 215.480 | 64.746 | 13.243 | - | - | - | - | - | - | - | - | - | 1.121 | 19 | - | - | - | - |
| 162 | | 403254 | BA_BOS_SPR_JALA_JOSEV_2 | Bosna | 96.191 | 178.129 | 85.493 | 26.944 | 5.543 | - | - | - | - | - | - | - | - | - | - | - | - | - | - | - |
| 163 | | 403255 | BA_BOS_SPR_JALA_JOSEV_3 | Bosna | 62.838 | 116.483 | 55.674 | 18.738 | 3.857 | - | - | - | - | - | - | - | - | - | - | - | - | - | - | - |
| 164 | Solina | 403256 | BA_BOS_SPR_JALA_SOL_1 | Bosna | 70.272 | 133.708 | 57.068 | 48.074 | 9.851 | - | - | - | - | - | - | - | - | - | - | - | - | - | - | - |
| 165 | Gribaja | 403257 | BA_BOS_SPR_GRI_1 | Bosna | 248.118 | 477.543 | 194.728 | 108.124 | 22.870 | - | - | - | - | - | - | - | - | - | - | - | - | - | - | - |
| 166 | | 403259 | BA_BOS_SPR_GRI_3 | Bosna | - | - | - | 276 | 19 | - | - | - | - | - | - | - | - | - | - | - | - | - | - | - |
| 167 | Mala Spreča | 403260 | BA_BOS_SPR_MSPR_1 | Bosna | 93.088 | 181.945 | 68.272 | 69.715 | 14.555 | - | - | - | - | - | - | - | - | - | - | - | - | - | - | - |
| 168 | Lukavica | 404014 | BA_BOS_LUK_2B | Bosna | 73.847 | 139.198 | 48.969 | 53.981 | 11.164 | - | - | - | - | - | - | - | - | - | 37 | - | - | - | - | - |
| 169 | Usora | 405015 | BA_BOS_USO_1B | Bosna | 1.470.545 | 2.775.097 | 1.235.211 | 820.547 | 164.145 | - | - | - | - | - | - | - | - | - | 183 | 1 | - | - | - | - |
| 170 | Tešanjka | 405161 | BA_BOS_USO_TES_1 | Bosna | 334.480 | 631.764 | 284.866 | 141.111 | 28.537 | - | - | - | - | - | - | - | - | - | - | 1 | - | - | - | - |
| 171 | | 405162 | BA_BOS_USO_TES_2 | Bosna | 169.262 | 337.718 | 143.124 | 72.576 | 12.191 | - | 1 | - | 38 | 2 | 3 | - | - | - | 5.181 | 1 | 17 | 121 | 1 | 25.214 |
| 172 | | 405164 | BA_BOS_USO_TES_4 | Bosna | 84.105 | 156.100 | 74.181 | 31.413 | 6.446 | - | - | - | - | - | - | - | - | - | - | - | - | - | - | - |
| 173 | Trebačka rijeka | 405165 | BA_BOS_USO_TES_TREB.RIJ_1 | Bosna | 98.668 | 187.484 | 80.511 | 48.283 | 9.974 | - | - | - | - | - | - | - | - | - | - | - | - | - | - | - |
| 174 | Blatnica | 405239 | BA_BOS_USO_V.USO_BLA_1 | Bosna | 27.902 | 54.548 | 20.464 | 45.590 | 8.312 | - | - | - | - | - | - | - | - | - | - | - | - | - | - | - |
| 175 | Jezeracka rijeka | 405240 | BA_BOS_USO_V.USO_BLA_JEZ.RIJ_1 | Bosna | 9.402 | 18.381 | 6.896 | 9.858 | 1.634 | - | - | - | - | - | - | - | - | - | - | - | - | - | - | - |
| 176 | Stupnica | 405242 | BA_BOS_USO_V.USO_BLA_STU_1 | Bosna | - | - | - | 7.728 | 1.277 | - | - | - | - | - | - | - | - | - | - | - | - | - | - | - |
| 177 | Željeznica | 406019 | BA_BOS_ZELJ_1 | Bosna | 176.034 | 372.362 | 165.624 | 167.678 | 28.177 | - | 0,01 | - | 0,02 | 0,01 | 0,02 | - | - | - | 917.904 | 1.168 | - | 0,02 | 0,01 | 241 |
| 178 | | 406020 | BA_BOS_ZELJ_2A | Bosna | 41.540 | 93.207 | 25.834 | 103.776 | 15.328 | - | 1 | - | 1 | 1 | 1 | - | - | - | 3.368 | - | 0,09 | 1 | 0,01 | 16.389 |
| 179 | | 406021 | BA_BOS_ZELJ_3B | Bosna | 18.138 | 35.051 | 12.383 | 50.633 | 7.666 | - | - | - | - | - | - | - | - | - | - | - | - | - | - | - |
| 180 | | 406022 | BA_BOS_ZELJ_4A | Bosna | 15.020 | 28.956 | 10.096 | 20.754 | 3.361 | - | - | - | - | - | - | - | - | - | - | - | - | - | - | - |
| 181 | Tilava | 406232 | BA_BOS_ZELJ_TIL_1 | Bosna | 36.532 | 71.419 | 26.793 | 25.706 | 4.425 | - | - | - | - | - | - | - | - | - | - | - | - | - | - | - |
| 182 | Bijela | 406233 | BA_BOS_ZELJ_BIJELA_1 | Bosna | 6.617 | 12.936 | 4.853 | 28.482 | 4.221 | - | - | - | - | - | - | - | - | - | - | - | - | - | - | - |
| 183 | Presjenica | 406235 | BA_BOS_ZELJ_BIJELA_PRES_1 | Bosna | 1.824 | 3.565 | 1.338 | 11.411 | 1.481 | - | - | - | - | - | - | - | - | - | - | - | - | - | - | - |
| 184 | Crna rijeka | 406237 | BA_BOS_ZELJ_CRNA.RIJ_1 | Bosna | 17.805 | 34.401 | 12.139 | 43.576 | 6.486 | - | - | - | - | - | - | - | - | - | - | - | - | - | - | - |
| 185 | | 406238 | BA_BOS_ZELJ_CRNA.RIJ_3 | Bosna | 2.785 | 5.444 | 2.042 | 22.739 | 3.120 | - | - | - | - | - | - | - | - | - | - | - | - | - | - | - |
| 186 | Bioštica | 407004 | BA_BOS_KRI_BIO_1 | Bosna | 203.382 | 384.336 | 169.281 | 245.687 | 44.007 | - | - | - | - | - | - | - | - | - | - | - | - | - | - | - |
| 187 | Stupčanica | 407006 | BA_BOS_KRI_STUP_1 | Bosna | 296.506 | 562.110 | 244.527 | 355.430 | 62.369 | - | 0,02 | - | 1 | 0,04 | 0,08 | - | - | - | 113 | - | 0,38 | 3 | 0,01 | 548 |

| R-br | Vodotok | ID vodnog tijela | OZNAKA VT-a PO EUCD_RWB | Podsliv | Tereti zagađenja iz analiziranih izvora, u kg/god | | | | | | | | | | | | | | | | | | | |
|------|---------------------|------------------|--------------------------|---------|---|-----------|-----------|---------|---------|-----------|-----------|----------|----------|------------|-----------|----------|----------|-----|--------------------------|--------------|--------------|-------------|--------------|-------------|
| | | | | | BPK _s | HPK | SM | uk.N | uk.P | Arsen, As | Bakar, Cu | Hrom, Cr | Cink, Zn | Kadmij, Cd | Olovo, Pb | Živa, Hg | Nikl, Ni | PAH | Sulfati, SO ₄ | Ulja _ Masti | Magnezij, Mg | Željezo, Fe | Aluminij, Al | Hloridi, Cl |
| 188 | Krivaja | 407023 | BA_BOS_KRI_1 | Bosna | 621.582 | 1.193.816 | 489.996 | 693.285 | 125.452 | - | 0,09 | - | 3 | 0,15 | 0,29 | - | - | - | 438 | - | 1 | 10 | 0,09 | 2.132 |
| 189 | | 407025 | BA_BOS_KRI_3 | Bosna | 369.698 | 706.387 | 298.405 | 454.860 | 81.482 | - | 0,11 | - | 4 | 0,19 | 0,37 | - | - | - | 560 | - | 2 | 13 | 0,01 | 2.723 |
| 190 | | 407026 | BA_BOS_KRI_4 | Bosna | 322.854 | 616.486 | 263.545 | 382.658 | 66.823 | - | 0,20 | - | 7 | 0,34 | 1 | - | - | - | 1.016 | - | 3 | 24 | 0,14 | 4.942 |
| 191 | Duboštica | 407186 | BA_BOS_KRI_DUB_1 | Bosna | 2.329 | 4.553 | 1.708 | 11.058 | 1.327 | - | - | - | - | - | - | - | - | - | - | - | - | - | - | - |
| 192 | Tribija | 407188 | BA_BOS_KRI_TRI_1 | Bosna | 2.498 | 4.786 | 1.981 | 9.419 | 1.013 | - | - | - | - | - | - | - | - | - | - | - | - | - | - | - |
| 193 | Ribnica | 407191 | BA_BOS_KRI_RIB_1 | Bosna | 17.847 | 35.024 | 13.181 | 22.948 | 4.272 | - | - | - | 0,03 | 0,01 | 0,03 | - | - | - | 148 | - | - | 0,02 | 0,01 | 339 |
| 194 | | 407192 | BA_BOS_KRI_RIB_2 | Bosna | - | - | - | 505 | 28 | - | - | - | - | - | - | - | - | - | - | - | - | - | - | - |
| 195 | Župeljeva | 407193 | BA_BOS_KRI_ZUP_1 | Bosna | 1.377 | 2.546 | 1.231 | 6.614 | 583 | - | - | - | - | - | - | - | - | - | - | - | - | - | - | - |
| 196 | Očevlja | 407196 | BA_BOS_KRI_OCE_1 | Bosna | 25.680 | 50.204 | 18.834 | 49.059 | 9.861 | - | - | - | - | - | - | - | - | - | - | - | - | - | - | - |
| 197 | | 407197 | BA_BOS_KRI_OCE_2 | Bosna | 6.851 | 13.394 | 5.025 | 9.830 | 1.674 | - | - | - | - | - | - | - | - | - | - | - | - | - | - | - |
| 198 | Orlja | 407199 | BA_BOS_KRI_OCE_ORLJA_1 | Bosna | 18.829 | 36.810 | 13.809 | 38.178 | 8.003 | - | - | - | - | - | - | - | - | - | - | - | - | - | - | - |
| 199 | Jablanica | 407200 | BA_BOS_KRI_STUP_JABL_1 | Bosna | 6.966 | 13.539 | 5.229 | 13.997 | 2.596 | - | - | - | - | - | - | - | - | - | - | - | - | - | - | - |
| 200 | Blatnica | 407215 | BA_BOS_KRI_BIO_BLA_2 | Bosna | 2.883 | 5.637 | 2.115 | 9.811 | 1.499 | - | - | - | - | - | - | - | - | - | - | - | - | - | - | - |
| 201 | Lašva | 408027 | BA_BOS_LAS_1 | Bosna | 2.189.117 | 4.045.387 | 1.797.005 | 907.912 | 173.986 | - | - | - | - | - | - | - | - | - | 30.976 | 194 | - | - | - | - |
| 202 | | 408029 | BA_BOS_LAS_3 | Bosna | 1.258.226 | 2.350.827 | 1.102.752 | 446.142 | 86.424 | - | 0,04 | - | 2 | 0,07 | 0,15 | - | - | - | 23.298 | 72 | 1 | 5 | 0,02 | 1.059 |
| 203 | | 408030 | BA_BOS_LAS_4 | Bosna | 467.341 | 877.880 | 404.509 | 173.381 | 33.182 | - | - | - | - | - | - | - | - | - | 23.080 | 41 | - | - | - | - |
| 204 | | 408031 | BA_BOS_LAS_5 | Bosna | 1.873 | 3.662 | 1.374 | 1.748 | 293 | - | - | - | - | - | - | - | - | - | - | - | - | - | - | - |
| 205 | Bila | 408066 | BA_BOS_LAS_BILA_1 | Bosna | 293.274 | 474.460 | 188.666 | 157.406 | 28.412 | - | 0,11 | - | 4 | 0,18 | 0,36 | - | - | - | 8.441 | 24 | 2 | 13 | 0,06 | 2.650 |
| 206 | | 408068 | BA_BOS_LAS_BILA_3 | Bosna | 206.938 | 305.512 | 122.225 | 123.550 | 21.784 | - | 0,02 | - | 1 | 0,04 | 0,08 | - | - | - | 120 | - | 0,4 | 3 | 0,02 | 584 |
| 207 | | 408069 | BA_BOS_LAS_BILA_4 | Bosna | 112.887 | 122.324 | 53.046 | 57.097 | 9.179 | - | 0,06 | - | 2 | 0,10 | 0,20 | - | - | - | 302 | - | 1 | 7 | 0,11 | 1.467 |
| 208 | Kozica | 408071 | BA_BOS_LAS_KOZ_1 | Bosna | 223.240 | 437.161 | 163.884 | 123.026 | 23.645 | - | - | - | - | - | - | - | - | - | 0 | - | - | - | - | - |
| 209 | | 408073 | BA_BOS_LAS_KOZ_3 | Bosna | 6.038 | 11.804 | 4.428 | 13.660 | 2.211 | - | - | - | - | - | - | - | - | - | - | - | - | - | - | - |
| 210 | Kruščica-Tromošnica | 408075 | BA_BOS_LAS_KRU_1 | Bosna | 82.914 | 153.295 | 74.130 | 28.453 | 4.875 | - | - | - | - | - | - | - | - | - | - | - | - | - | - | - |
| 211 | | 408076 | BA_BOS_LAS_KRU_2 | Bosna | - | - | - | 5.627 | 306 | - | - | - | - | - | - | - | - | - | - | - | - | - | - | - |
| 212 | | 408077 | BA_BOS_LAS_KRU_3 | Bosna | - | - | - | 1.456 | 79 | - | - | - | - | - | - | - | - | - | - | - | - | - | - | - |
| 213 | Grlavnica | 408078 | BA_BOS_LAS_GRL_1 | Bosna | 459.952 | 852.179 | 410.586 | 159.001 | 30.194 | - | 0,03 | - | 1 | 0,06 | 0,12 | - | - | - | 174 | 2 | 1 | 4 | 0,01 | 847 |
| 214 | | 408079 | BA_BOS_LAS_GRL_2 | Bosna | 220.533 | 408.684 | 196.880 | 69.644 | 12.893 | - | 0,05 | - | 2 | 0,09 | 0,17 | - | - | - | 261 | - | 1 | 6 | 0,02 | 1.270 |
| 215 | Komarščica | 408081 | BA_BOS_LAS_KOM_1 | Bosna | 55.257 | 104.920 | 45.206 | 32.059 | 5.834 | - | - | - | - | - | - | - | - | - | - | - | - | - | - | - |
| 216 | | 408082 | BA_BOS_LAS_KOM_2 | Bosna | - | - | - | 358 | 20 | - | - | - | - | - | - | - | - | - | - | - | - | - | - | - |
| 217 | Ivančica-Crni potok | 408083 | BA_BOS_LAS_KOZ_IVA_1 | Bosna | 48.896 | 95.589 | 35.861 | 19.901 | 3.481 | - | - | - | - | - | - | - | - | - | - | - | - | - | - | - |
| 218 | | 408085 | BA_BOS_LAS_KOZ_IVA_3 | Bosna | - | - | - | 446 | 24 | - | - | - | - | - | - | - | - | - | - | - | - | - | - | - |
| 219 | Kozica | 408203 | BA_BOS_LAS_BILA_KOZ_1 | Bosna | 2.481 | 4.850 | 1.820 | 6.923 | 520 | - | - | - | - | - | - | - | - | - | - | - | - | - | - | - |
| 220 | | 408204 | BA_BOS_LAS_BILA_KOZ_2 | Bosna | 49 | 96 | 36 | 5.686 | 290 | - | - | - | - | - | - | - | - | - | - | - | - | - | - | - |
| 221 | Jasenica | 408205 | BA_BOS_LAS_BILA_JAS_1 | Bosna | 13.154 | 26.871 | 9.302 | 13.341 | 2.016 | - | 0,06 | - | 2 | 0,1 | 0,20 | - | - | - | 314 | - | 1 | 7 | 0,02 | 1.526 |
| 222 | Rogačička rijeka | 408208 | BA_BOS_LAS_BILA_ROG.RJ_1 | Bosna | 24.105 | 47.549 | 17.552 | 17.788 | 3.112 | - | 0,02 | - | 1 | 0,04 | 0,08 | - | - | - | 116 | - | 0,39 | 3 | 0,02 | 562 |
| 223 | Rijeka-Jaginja | 408209 | BA_BOS_LAS_GRL_JAG_1 | Bosna | 187.564 | 347.989 | 167.225 | 64.735 | 12.331 | - | - | - | - | - | - | - | - | - | - | 2 | - | - | - | - |
| 224 | | 408210 | BA_BOS_LAS_GRL_JAG_2 | Bosna | 175.258 | 325.465 | 156.142 | 61.236 | 11.694 | - | 0,01 | - | 0,42 | 0,02 | 0,04 | - | - | - | 57 | 2 | 0,19 | 1 | 0,01 | 277 |
| 225 | | 408211 | BA_BOS_LAS_GRL_JAG_3 | Bosna | 110.881 | 205.154 | 99.060 | 40.370 | 7.710 | - | 0,01 | - | 0,40 | 0,02 | 0,04 | - | - | - | 54 | - | 0,18 | 1 | - | 263 |
| 226 | | 408212 | BA_BOS_LAS_GRL_JAG_4 | Bosna | 17.708 | 32.730 | 15.833 | 7.889 | 1.499 | - | - | - | - | - | - | - | - | - | - | - | - | - | - | - |
| 227 | Fojnička rijeka | 409032 | BA_BOS_FOJ.R_1 | Bosna | 837.465 | 1.594.508 | 693.029 | 537.230 | 102.667 | - | 1 | - | - | - | - | - | - | - | 23.251 | 151 | - | - | - | - |
| 228 | | 409033 | BA_BOS_FOJ.R_2 | Bosna | 764.643 | 1.459.017 | 629.274 | 518.379 | 98.829 | - | 1 | - | - | - | - | - | - | - | 23.251 | 151 | - | - | - | - |
| 229 | | 409034 | BA_BOS_FOJ.R_3 | Bosna | 393.365 | 741.798 | 329.434 | 238.191 | 44.474 | - | - | - | - | - | - | - | - | - | - | - | - | - | - | - |
| 230 | | 409035 | BA_BOS_FOJ.R_4 | Bosna | 248.936 | 467.229 | 211.781 | 142.547 | 25.212 | - | - | - | - | - | - | - | - | - | - | - | - | - | - | - |
| 231 | | 409036 | BA_BOS_FOJ.R_5 | Bosna | 199.462 | 376.290 | 167.366 | 120.669 | 20.775 | - | 0,03 | - | 1 | 0,04 | 0,09 | - | - | - | 131 | - | 0,44 | 3 | 0,02 | 635 |
| 232 | Dragača | 409037 | BA_BOS_FOJ.R_DRA_1 | Bosna | 68.778 | 129.779 | 57.581 | 40.959 | 6.802 | - | - | - | 0,14 | 0,01 | 0,01 | - | - | - | 20 | - | 0,07 | 0,50 | - | 95 |
| 233 | Željeznica | 409038 | BA_BOS_FOJ.R_ZELJ_1 | Bosna | 49.266 | 94.266 | 39.326 | 45.849 | 7.592 | - | 0,01 | - | 0,19 | 0,01 | 0,02 | - | - | - | 26 | - | 0,09 | 1 | 0,01 | 124 |
| 234 | Mlava | 409040 | BA_BOS_FOJ.R_MLA_1 | Bosna | 84.641 | 163.844 | 64.525 | 69.609 | 14.202 | - | - | - | - | - | - | - | - | - | - | - | - | - | - | - |

| R-br | Vodotok | ID vodnog tijela | OZNAKA VT-a PO EUCD_RWB | Podsliv | Tereti zagađenja iz analiziranih izvora, u kg/god | | | | | | | | | | | | | | | | | | | |
|------|-------------------------------|------------------|------------------------------|------------------------|---|-----------|---------|---------|--------|-----------|-----------|----------|----------|------------|-----------|----------|----------|-----|--------------------------|--------------|--------------|-------------|--------------|-------------|
| | | | | | BPKs | HPK | SM | uk.N | uk.P | Arsen, As | Bakar, Cu | Hrom, Cr | Cink, Zn | Kadmij, Cd | Olovo, Pb | Živa, Hg | Nikl, Ni | PAH | Sulfati, SO ₄ | Ulja _ Masti | Magnezij, Mg | Željezo, Fe | Aluminij, Al | Hloridi, Cl |
| 235 | | 409042 | BA_BOS_FOJ.R_MLA_3 | Bosna | 826 | 1.614 | 606 | 3.059 | 612 | - | - | - | - | - | - | - | - | - | - | - | - | - | - | - |
| 236 | Lepenica | 409043 | BA_BOS_FOJ.R_LEP_1 | Bosna | 308.886 | 595.700 | 253.394 | 224.014 | 42.956 | - | 1 | - | - | - | - | - | - | - | 23.251 | 151 | - | - | - | - |
| 237 | | 409044 | BA_BOS_FOJ.R_LEP_2 | Bosna | 196.047 | 377.038 | 162.184 | 156.943 | 29.984 | - | - | - | - | - | - | - | - | - | 22.176 | - | - | - | - | - |
| 238 | | 409045 | BA_BOS_FOJ.R_LEP_3 | Bosna | 131.108 | 256.002 | 105.638 | 121.534 | 22.899 | - | - | - | - | - | - | - | - | - | 22.176 | - | - | - | - | - |
| 239 | | Kreševka | 409046 | BA_BOS_FOJ.R_LEP_KRE_1 | Bosna | 81.503 | 156.605 | 64.100 | 56.031 | 10.719 | - | 1 | - | - | - | - | - | - | - | - | 122 | - | - | - |
| 240 | 409047 | | BA_BOS_FOJ.R_LEP_KRE_2 | Bosna | 69.356 | 134.153 | 53.241 | 51.729 | 9.908 | - | 1 | - | - | - | - | - | - | - | - | 122 | - | - | - | - |
| 241 | Bijela rijeka | 409049 | BA_BOS_FOJ.R_LEP_B.RIJ_1 | Bosna | 81.523 | 156.272 | 64.466 | 67.241 | 12.619 | - | - | - | - | - | - | - | - | - | - | - | - | - | - | - |
| 242 | | 409050 | BA_BOS_FOJ.R_LEP_B.RIJ_2 | Bosna | 42.048 | 80.766 | 33.001 | 32.692 | 5.352 | - | - | - | - | - | - | - | - | - | - | - | - | - | - | - |
| 243 | Kalašnica | 409051 | BA_BOS_FOJ.R_LEP_B.RIJ_KAL_1 | Bosna | 17.225 | 33.638 | 12.690 | 23.473 | 4.971 | - | - | - | - | - | - | - | - | - | - | - | - | - | - | - |
| 244 | Korča | 409053 | BA_BOS_FOJ_LEP_B.RIJ KOR_1 | Bosna | 21.847 | 42.342 | 16.577 | 18.426 | 2.888 | - | - | - | - | - | - | - | - | - | - | - | - | - | - | - |
| 245 | Bjelašnica | 409055 | BA_BOS_FOJ_LEP_B.RIJ BJ_1 | Bosna | 16.426 | 31.445 | 13.050 | 13.224 | 2.243 | - | - | - | - | - | - | - | - | - | - | - | - | - | - | - |
| 246 | Crna rijeka | 409057 | BA_BOS_FOJ.R_LEP_C.RIJ_1 | Bosna | 518 | 1.012 | 380 | 6.328 | 697 | - | - | - | - | - | - | - | - | - | - | - | - | - | - | - |
| 247 | | 409202 | BA_BOS_FOJ.R_LEP_4 | Bosna | 92.885 | 178.483 | 72.798 | 87.977 | 16.095 | - | - | - | - | - | - | - | - | - | - | - | - | - | - | - |
| 248 | Misoča | 410059 | BA_BOS_MIS_1 | Bosna | 63.580 | 118.900 | 54.761 | 53.900 | 9.431 | - | - | - | - | - | - | - | - | - | - | - | - | - | - | - |
| 249 | | 410060 | BA_BOS_MIS_2 | Bosna | 8.478 | 16.574 | 6.218 | 36.198 | 5.679 | - | - | - | - | - | - | - | - | - | - | - | - | - | - | - |
| 250 | Blaža | 410213 | BA_BOS_MIS_BLAZA_1 | Bosna | 4.301 | 8.407 | 3.154 | 13.529 | 2.153 | - | - | - | - | - | - | - | - | - | - | - | - | - | - | - |
| 251 | Stavnja | 411062 | BA_BOS_STAV_1 | Bosna | 460.911 | 858.741 | 414.665 | 164.185 | 31.957 | - | 0,01 | - | 1 | 0,02 | 0,05 | - | - | - | 72.234 | 84 | 0,23 | 2 | 0,01 | 336 |
| 252 | | 411063 | BA_BOS_STAV_2 | Bosna | 132.399 | 248.729 | 112.402 | 72.095 | 13.076 | - | - | - | - | - | - | - | - | - | - | - | - | - | - | - |
| 253 | Mala rijeka | 411261 | BA_BOS_STAV_MALA.RIJ_1 | Bosna | 9.837 | 19.232 | 7.215 | 14.629 | 2.664 | - | - | - | - | - | - | - | - | - | - | - | - | - | - | - |
| 254 | Ribnica | 412086 | BA_BOS_RIB_1 | Bosna | 77.960 | 152.409 | 57.177 | 45.498 | 8.129 | - | - | - | - | - | - | - | - | - | - | - | - | - | - | - |
| 255 | | 412087 | BA_BOS_RIB_2 | Bosna | 37.805 | 73.908 | 27.727 | 20.621 | 3.519 | - | - | - | - | - | - | - | - | - | - | - | - | - | - | - |
| 256 | Zgošća | 413089 | BA_BOS_ZGO_1 | Bosna | 107.469 | 210.063 | 78.819 | 44.049 | 8.533 | - | - | - | - | - | - | - | - | - | - | - | - | - | - | - |
| 257 | | 413090 | BA_BOS_ZGO_2 | Bosna | 82.035 | 160.342 | 60.166 | 37.278 | 7.178 | - | - | - | - | - | - | - | - | - | - | - | - | - | - | - |
| 258 | | 413091 | BA_BOS_ZGO_3 | Bosna | 20.591 | 40.254 | 15.102 | 11.849 | 2.034 | - | - | - | - | - | - | - | - | - | - | - | - | - | - | - |
| 259 | Trstionica | 414092 | BA_BOS_TRST_1 | Bosna | 189.287 | 374.436 | 176.643 | 106.707 | 20.342 | - | - | - | - | - | - | - | - | - | 120.290 | 197 | - | - | - | - |
| 260 | | 414093 | BA_BOS_TRST_2 | Bosna | 6.724 | 13.145 | 4.931 | 16.834 | 2.497 | - | - | - | - | - | - | - | - | - | - | - | - | - | - | - |
| 261 | | 414095 | BA_BOS_TRST_4 | Bosna | - | - | - | 1.791 | 142 | - | - | - | - | - | - | - | - | - | - | - | - | - | - | - |
| 262 | Bukovica | 414096 | BA_BOS_TRST_BUK_1 | Bosna | 9.209 | 18.003 | 6.754 | 24.761 | 4.402 | - | - | - | - | - | - | - | - | - | - | - | - | - | - | - |
| 263 | Goruša | 415099 | BA_BOS_GOR_1 | Bosna | 103.679 | 201.582 | 77.828 | 68.158 | 13.694 | - | 0,01 | - | 0,20 | 0,01 | 0,02 | - | - | - | 27 | - | 0,09 | 1 | - | 131 |
| 264 | | 415100 | BA_BOS_GOR_2 | Bosna | 29.811 | 57.406 | 23.180 | 21.929 | 4.191 | - | - | - | - | - | - | - | - | - | - | - | - | - | - | - |
| 265 | | 415101 | BA_BOS_GOR_3 | Bosna | 37 | 72 | 27 | 2.435 | 383 | - | - | - | - | - | - | - | - | - | - | - | - | - | - | - |
| 266 | Radovanjska-Kondžilska rijeka | 416102 | BA_BOS_RAD.RIJ_1 | Bosna | 84.942 | 166.945 | 62.363 | 54.940 | 11.011 | - | 0,04 | - | 1 | 0,08 | 0,16 | - | - | - | 526 | - | 1 | 4 | 0,02 | 1.591 |
| 267 | | 416103 | BA_BOS_RAD.RIJ_2 | Bosna | 468 | 915 | 343 | 4.667 | 638 | - | - | - | - | - | - | - | - | - | - | - | - | - | - | - |
| 268 | Kočevo | 417104 | BA_BOS_KOC_1 | Bosna | 505.664 | 936.901 | 450.163 | 145.252 | 29.370 | - | 0,06 | - | 2 | 0,11 | 0,21 | - | - | - | 320 | - | 1 | 7 | 0,04 | 1.555 |
| 269 | | 417105 | BA_BOS_KOC_2 | Bosna | 77.875 | 144.857 | 69.241 | 28.221 | 5.466 | - | 0,05 | - | 2 | 0,08 | 0,16 | - | - | - | 239 | - | 1 | 6 | 0,03 | 1.161 |
| 270 | Babina rijeka | 418106 | BA_BOS_BAB.RIJ_1 | Bosna | 713.040 | 1.320.711 | 636.090 | 156.469 | 30.386 | - | 0,14 | - | 5 | 0,23 | 0,46 | - | - | - | 690 | - | 2 | 16 | 0,09 | 3.358 |
| 271 | | 418108 | BA_BOS_BAB.RIJ_3 | Bosna | 168.368 | 311.186 | 150.445 | 36.062 | 6.742 | - | - | - | - | - | - | - | - | - | - | - | - | - | - | - |
| 272 | | 418109 | BA_BOS_BAB.RIJ_4 | Bosna | 90.073 | 166.500 | 80.444 | 20.965 | 3.751 | - | - | - | - | - | - | - | - | - | - | - | - | - | - | - |
| 273 | Seočka rijeka | 418110 | BA_BOS_BAB.RIJ_SEOC.RIJ_1 | Bosna | 319.933 | 592.297 | 285.665 | 70.389 | 13.829 | - | 0,05 | - | 2 | 0,09 | 0,17 | - | - | - | 256,5 | - | 1 | 6 | 0,03 | 1.248 |
| 274 | | 418111 | BA_BOS_BAB.RIJ_SEOC.RIJ_2 | Bosna | 252.118 | 466.984 | 225.026 | 56.525 | 11.072 | - | 0,05 | - | 2 | 0,09 | 0,18 | - | - | - | 262,5 | - | 1 | 6 | 0,04 | 1.278 |
| 275 | Gračanička rijeka | 419113 | BA_BOS_GRA.RIJ_1 | Bosna | 54.132 | 100.528 | 47.683 | 22.108 | 4.195 | - | - | - | - | - | - | - | - | - | - | - | - | - | - | - |
| 276 | | 419114 | BA_BOS_GRA.RIJ_2 | Bosna | 31.173 | 58.856 | 26.880 | 16.473 | 2.968 | - | 0,04 | - | 1 | 0,07 | 0,13 | - | - | - | 197 | - | 1 | 4 | 0,02 | 956 |
| 277 | Bistričak | 420116 | BA_BOS_BISTRICAK_1 | Bosna | 62.528 | 117.943 | 52.654 | 34.163 | 6.399 | - | 0,01 | - | 1 | 0,02 | 0,05 | - | - | - | 72,0 | - | 0,24 | 2 | 0,01 | 350 |
| 278 | Željeznica | 421117 | BA_BOS_ZELJEZ_1 | Bosna | 74.707 | 146.078 | 54.791 | 29.371 | 5.944 | - | - | - | - | - | - | - | - | - | - | - | - | - | - | - |
| 279 | | 421118 | BA_BOS_ZELJEZ_2 | Bosna | 16.101 | 31.478 | 11.809 | 5.197 | 971 | - | - | - | - | - | - | - | - | - | - | - | - | - | - | - |
| 280 | Papratnica | 422119 | BA_BOS_PAPR_1 | Bosna | 23.204 | 42.888 | 20.746 | 9.419 | 1.523 | - | - | - | - | - | - | - | - | - | - | - | - | - | - | - |
| 281 | Gostović | 423120 | BA_BOS_GOS_1 | Bosna | 100.078 | 194.074 | 76.434 | 81.611 | 13.343 | - | 0,03 | - | 1 | 0,05 | 0,10 | - | - | - | 149 | - | 0,5 | 3 | 0,15 | 723 |

| R-br | Vodotok | ID vodnog tijela | OZNAKA VT-a PO EUCD_RWB | Podsliv | Tereti zagađenja iz analiziranih izvora, u kg/god | | | | | | | | | | | | | | | | | | | |
|------|-----------------------|------------------|--------------------------|---------|---|---------|---------|---------|--------|-----------|-----------|----------|----------|------------|-----------|----------|----------|-----|--------------------------|--------------|--------------|-------------|--------------|-------------|
| | | | | | BPK _s | HPK | SM | uk.N | uk.P | Arsen, As | Bakar, Cu | Hrom, Cr | Cink, Zn | Kadmij, Cd | Olovo, Pb | Živa, Hg | Niki, Ni | PAH | Sulfati, SO ₄ | Ulja _ Masti | Magnezij, Mg | Željezo, Fe | Aluminij, Al | Hloridi, Cl |
| 282 | | 423121 | BA_BOS_GOS_2 | Bosna | 63.242 | 124.073 | 46.253 | 67.615 | 10.413 | - | 0,02 | - | 1 | 0,04 | 0,08 | - | - | - | 119 | - | 0,40 | 3 | 0,02 | 577 |
| 283 | | 423122 | BA_BOS_GOS_3 | Bosna | 37 | 72 | 27 | 20.589 | 1.500 | - | - | - | - | - | - | - | - | - | - | - | - | - | - | - |
| 284 | Lužnica | 423123 | BA_BOS_GOS_LUZ_1 | Bosna | - | - | - | 9.033 | 493 | - | - | - | - | - | - | - | - | - | - | - | - | - | - | - |
| 285 | | 423124 | BA_BOS_GOS_LUZ_2 | Bosna | - | - | - | 3.951 | 215 | - | - | - | - | - | - | - | - | - | - | - | - | - | - | - |
| 286 | Suha | 423126 | BA_BOS_GOS_SUHA_1 | Bosna | - | - | - | 2.889 | 172 | - | - | - | - | - | - | - | - | - | - | - | - | - | - | - |
| 287 | Otežna | 423130 | BA_BOS_GOS_OTEZ_1 | Bosna | - | - | - | 5.765 | 621 | - | - | - | - | - | - | - | - | - | - | - | - | - | - | - |
| 288 | Trbušnica | 423133 | BA_BOS_GOS_TRB_1 | Bosna | 37 | 72 | 27 | 5.495 | 576 | - | - | - | - | - | - | - | - | - | - | - | - | - | - | - |
| 289 | Pepelarska rijeka | 424134 | BA_BOS_PEP.RIJ_1 | Bosna | 10.281 | 20.481 | 7.427 | 10.573 | 1.600 | - | 0,02 | - | 1 | 0,03 | 0,07 | - | - | - | 104 | - | 0,35 | 2 | 0,01 | 504 |
| 290 | Lješnica | 425137 | BA_BOS_LJES_1 | Bosna | 226.527 | 461.713 | 165.798 | 147.043 | 30.743 | - | - | - | - | - | - | - | - | - | 73 | 741 | - | - | - | - |
| 291 | | 425139 | BA_BOS_LJES_3 | Bosna | 112.603 | 220.117 | 82.585 | 71.358 | 14.718 | - | - | - | - | - | - | - | - | - | - | - | - | - | - | - |
| 292 | | 425140 | BA_BOS_LJES_4 | Bosna | 25.664 | 50.171 | 18.822 | 12.420 | 2.498 | - | - | - | - | - | - | - | - | - | - | - | - | - | - | - |
| 293 | | 425141 | BA_BOS_LJES_5 | Bosna | - | - | - | 595 | 32 | - | - | - | - | - | - | - | - | - | - | - | - | - | - | - |
| 294 | Rujnica | 426142 | BA_BOS_RUJ_1 | Bosna | 48.929 | 95.653 | 35.885 | 36.375 | 7.523 | - | - | - | - | - | - | - | - | - | - | - | - | - | - | - |
| 295 | Bočinja | 427144 | BA_BOS_BOC_1 | Bosna | 271 | 530 | 199 | 10.317 | 1.888 | - | - | - | - | - | - | - | - | - | - | - | - | - | - | - |
| 296 | Jablanica | 428145 | BA_BOS_JABL_1 | Bosna | 36.350 | 69.233 | 29.919 | 29.086 | 5.124 | - | 0,02 | - | 1 | 0,04 | 0,08 | - | - | - | 113 | - | 0,38 | 3 | 0,02 | 548 |
| 297 | | 428146 | BA_BOS_JABL_2 | Bosna | 4.646 | 9.082 | 3.407 | 9.658 | 1.800 | - | - | - | - | - | - | - | - | - | - | - | - | - | - | - |
| 298 | | 428147 | BA_BOS_JABL_3 | Bosna | 3.627 | 7.090 | 2.660 | 8.927 | 1.649 | - | - | - | - | - | - | - | - | - | - | - | - | - | - | - |
| 299 | Rakovac | 428148 | BA_BOS_JABL_RAK_1 | Bosna | 5.833 | 11.403 | 4.278 | 10.619 | 1.609 | - | - | - | - | - | - | - | - | - | - | - | - | - | - | - |
| 300 | | 428149 | BA_BOS_JABL_RAK_2 | Bosna | 3.877 | 7.580 | 2.844 | 9.286 | 1.328 | - | - | - | - | - | - | - | - | - | - | - | - | - | - | - |
| 301 | Ljubina | 429150 | BA_BOS_LJUB_1 | Bosna | 49.949 | 95.525 | 39.832 | 64.484 | 12.690 | - | - | - | - | - | - | - | - | - | - | - | - | - | - | - |
| 302 | | 429152 | BA_BOS_LJUB_3 | Bosna | 6.987 | 13.659 | 5.124 | 18.345 | 3.778 | - | - | - | - | - | - | - | - | - | - | - | - | - | - | - |
| 303 | Rača | 429154 | BA_BOS_LJUB_RACA_1 | Bosna | - | - | - | 2.932 | 537 | - | - | - | - | - | - | - | - | - | - | - | - | - | - | - |
| 304 | | 429156 | BA_BOS_LJUB_RACA_3 | Bosna | 3.450 | 6.745 | 2.531 | 8.199 | 1.366 | - | - | - | - | - | - | - | - | - | - | - | - | - | - | - |
| 305 | Vogošća-Perački potok | 430157 | BA_BOS_VOG_1 | Bosna | 206.500 | 383.094 | 183.776 | 75.951 | 15.117 | - | 3 | - | 19 | - | - | - | - | - | 463 | - | - | - | - | - |
| 306 | | 430158 | BA_BOS_VOG_2 | Bosna | 152.321 | 282.952 | 135.335 | 58.213 | 11.519 | - | 3 | - | 19 | - | - | - | - | - | 463 | - | - | - | - | - |
| 307 | | 430160 | BA_BOS_VOG_4 | Bosna | 394 | 771 | 289 | 8.335 | 1.302 | - | - | - | - | - | - | - | - | - | - | - | - | - | - | - |
| 308 | Zujevina | 431223 | BA_BOS_ZUJ_1 | Bosna | 365.671 | 658.111 | 258.075 | 179.972 | 36.024 | - | - | - | - | - | - | - | - | - | - | - | 1.584 | - | - | - |
| 309 | | 431224 | BA_BOS_ZUJ_2 | Bosna | 282.038 | 494.607 | 196.701 | 123.370 | 23.903 | - | - | - | - | - | - | - | - | - | - | - | 1.563 | - | - | - |
| 310 | | 431226 | BA_BOS_ZUJ_4 | Bosna | 120.576 | 151.507 | 63.523 | 58.860 | 10.895 | - | - | - | - | - | - | - | - | - | - | - | - | - | - | - |
| 311 | | 431227 | BA_BOS_ZUJ_5 | Bosna | 94.416 | 100.364 | 44.336 | 40.544 | 7.823 | - | - | - | - | - | - | - | - | - | - | - | - | - | - | - |
| 312 | Trnava | 431228 | BA_BOS_ZUJ_TRN_1 | Bosna | 37 | 72 | 27 | 8.911 | 1.898 | - | - | - | - | - | - | - | - | - | - | - | - | - | - | - |
| 313 | | 431229 | BA_BOS_ZUJ_TRN_2 | Bosna | 37 | 72 | 27 | 8.306 | 1.775 | - | - | - | - | - | - | - | - | - | - | - | - | - | - | - |
| 314 | Rakovica | 431230 | BA_BOS_ZUJ_TRN_RAK_1 | Bosna | 68.710 | 134.331 | 50.430 | 39.001 | 8.456 | - | - | - | - | - | - | - | - | - | - | 22 | - | - | - | - |
| 315 | | 431231 | BA_BOS_ZUJ_TRN_RAK_2 | Bosna | 14.536 | 28.418 | 10.661 | 9.460 | 2.073 | - | - | - | - | - | - | - | - | - | - | - | - | - | - | - |
| 316 | Bistrička rijeka | | BA_BOS_BISTRICKA.RIJ_1 | Bosna | 3.155 | 6.167 | 2.314 | 3.342 | 472 | - | - | - | - | - | - | - | - | - | - | - | - | - | - | - |
| 317 | Duboki potok | | BA_BOS_USO_DUBOKIPOTOK_1 | Bosna | 1.807 | 3.533 | 1.326 | 7.069 | 1.414 | - | - | - | - | - | - | - | - | - | - | - | - | - | - | - |

| | | | | | | | | | | | | | | | | | | | | | | | | |
|-----|------------------|-------|----------------------------------|-------|--------|--------|--------|--------|-------|---|------|---|---|------|------|---|---|---|-----|---|------|---|------|-----|
| 318 | Bahovski potok | 50001 | BA_DR_OSA_BAHOVSKIPOTOK_1 | Drina | 1.670 | 3.164 | 1.377 | 3.654 | 521 | - | - | - | - | - | - | - | - | - | - | - | - | - | - | - |
| 319 | Mazlinska rijeka | 50013 | BA_DR_KOLUNSKA_MAZLINSKARIJEKA_1 | Drina | 505 | 988 | 371 | 3.405 | 395 | - | - | - | - | - | - | - | - | - | - | - | - | - | - | - |
| 320 | Ljaljički potok | 50016 | BA_DR_KOLUNSKA_LJALJICKIPOTOK_1 | Drina | 49 | 96 | 36 | 5.999 | 911 | - | - | - | - | - | - | - | - | - | - | - | - | - | - | - |
| 321 | Ujiča | 50017 | BA_DR_DRNJ_UJICA_1 | Drina | 13.717 | 25.359 | 12.255 | 12.276 | 2.194 | - | - | - | - | - | - | - | - | - | - | - | - | - | - | - |
| 322 | Dragošin | 50025 | BA_DR_PRACA_DRAGOSIN_1 | Drina | 230 | 450 | 169 | 2.623 | 337 | - | - | - | - | - | - | - | - | - | - | - | - | - | - | - |
| 323 | Trudanj | 50026 | BA_DR_OSA_TRUDANJ_1 | Drina | 25 | 48 | 18 | 2.637 | 268 | - | - | - | - | - | - | - | - | - | - | - | - | - | - | - |
| 324 | Kamenička rijeka | 50037 | BA_DR_PRACA_KAMENICKARIJEKA_1 | Drina | - | - | - | 2.920 | 295 | - | - | - | - | - | - | - | - | - | - | - | - | - | - | - |
| 325 | Čemernica | 50039 | BA_DR_PRACA_CEMERNICA_1 | Drina | 765 | 1.960 | 423 | 4.537 | 387 | - | 0,03 | - | 1 | 0,04 | 0,08 | - | - | - | 126 | - | 0,42 | 3 | 0,02 | 613 |
| 326 | Srebrnica | 50051 | BA_DR_DRNJ_SREBRNICA_1 | Drina | - | - | - | 1.606 | 88 | - | - | - | - | - | - | - | - | - | - | - | - | - | - | - |
| 327 | Rašković potok | 50053 | BA_DR_OSANICA_RASKOVICPOTOK_1 | Drina | 1.282 | 2.505 | 940 | 5.801 | 892 | - | - | - | - | - | - | - | - | - | - | - | - | - | - | - |
| 328 | Grabovica | 50079 | BA_DR_DRNJ_GRABOVICA_1 | Drina | 1.701 | 3.324 | 1.247 | 8.284 | 1.583 | - | - | - | - | - | - | - | - | - | - | - | - | - | - | - |

| R-br | Vodotok | ID vodnog tijela | OZNAKA VT-a PO EUCD_RWB | Podsliv | Tereti zagađenja iz analiziranih izvora, u kg/god | | | | | | | | | | | | | | | | | | | |
|------|--------------------------|------------------|---------------------------------|---------|---|-----------|---------|---------|---------|-----------|-----------|----------|----------|------------|-----------|----------|----------|-----|--------------------------|--------------|--------------|-------------|--------------|-------------|
| | | | | | BPK _s | HPK | SM | uk.N | uk.P | Arsen, As | Bakar, Cu | Hrom, Cr | Cink, Zn | Kadmij, Cd | Olovo, Pb | Živa, Hg | Niki, Ni | PAH | Sulfati, SO ₄ | Ulja _ Masti | Magnezij, Mg | Željezo, Fe | Aluminij, Al | Hloridi, Cl |
| 329 | Bebroštica | 50081 | BA_DR_DRNJ_BEPROSTICA_1 | Drina | - | - | - | 1.364 | 74 | - | - | - | - | - | - | - | - | - | - | - | - | - | - | - |
| 330 | Osica | 50125 | BA_DR_DRNJ_OSICA_1 | Drina | 7.315 | 14.301 | 5.365 | 6.116 | 1.180 | - | - | - | - | - | - | - | - | - | - | - | - | - | - | - |
| 331 | Rožanjska rijeka | 50158 | BA_DR_SAPNA_ROZANJSKARIJEKA_1 | Drina | 22.332 | 41.306 | 19.922 | 12.156 | 2.317 | - | - | - | - | - | - | - | - | - | - | - | - | - | - | - |
| 332 | Jezernica | 50174 | BA_DR_DRNJ_JEZERNICA_1 | Drina | - | - | - | 1.233 | 67 | - | - | - | - | - | - | - | - | - | - | - | - | - | - | - |
| 333 | Gučina | 50181 | BA_DR_DRNJ_GUCINA_1 | Drina | - | - | - | 1.508 | 82 | - | - | - | - | - | - | - | - | - | - | - | - | - | - | - |
| 334 | Brzava | 50195 | BA_DR_JANJA_BRZAVA_1 | Drina | 30.560 | 59.743 | 22.413 | 33.678 | 6.911 | - | - | - | - | - | - | - | - | - | - | - | - | - | - | - |
| 335 | Rastošnica | 50205 | BA_DR_JANJA_BRZAVA_RASTOSNICA_1 | Drina | 2.810 | 5.493 | 2.061 | 13.968 | 2.743 | - | - | - | - | - | - | - | - | - | - | - | - | - | - | - |
| 336 | Drina | 105024 | BA_DR_5B | Drina | 729.489 | 1.372.251 | 625.226 | 774.677 | 129.726 | - | 393 | 450 | 236 | 0,25 | 17 | - | 11 | - | 755 | - | 3 | 18 | 0,10 | 3.672 |
| 337 | | 105025 | BA_DR_6 | Drina | 509.562 | 959.069 | 430.205 | 686.842 | 113.838 | - | 0,01 | - | 0,04 | 0,02 | 0,04 | - | - | - | 220 | - | - | 0,03 | - | 505 |
| 338 | Prača | 501003 | BA_DR_PRA_3A | Drina | 36.573 | 71.499 | 26.823 | 160.509 | 25.289 | - | - | - | - | - | - | - | - | - | - | - | - | - | - | - |
| 339 | | 501004 | BA_DR_PRA_4 | Drina | 30.165 | 58.972 | 22.124 | 86.365 | 13.460 | - | - | - | - | - | - | - | - | - | - | - | - | - | - | - |
| 340 | Kolunska rijeka - Korjen | 502006 | BA_DR_KOL_1 | Drina | 19.042 | 35.854 | 16.032 | 66.505 | 11.282 | - | - | - | - | - | - | - | - | - | - | - | - | - | - | - |
| 341 | | 502007 | BA_DR_KOL_2 | Drina | 3.771 | 7.372 | 2.765 | 39.193 | 6.188 | - | - | - | - | - | - | - | - | - | - | - | - | - | - | - |
| 342 | | 502008 | BA_DR_KOL_3 | Drina | 49 | 96 | 36 | 2.464 | 183 | - | - | - | - | - | - | - | - | - | - | - | - | - | - | - |
| 343 | Sapna | 503010 | BA_DR_SAP_2B | Drina | 135.499 | 252.845 | 117.749 | 59.079 | 11.816 | - | 0,01 | - | 0,45 | 0,02 | 0,04 | - | - | - | 62 | - | 0,21 | 1 | 0,01 | 299 |
| 344 | Sapna-Munjača | 503011 | BA_DR_SAP_MU_1 | Drina | 20.324 | 39.732 | 14.906 | 15.966 | 3.170 | - | - | - | - | - | - | - | - | - | - | - | - | - | - | - |
| 345 | Drinjača | 504015 | BA_DR_DRNJ_4B | Drina | 118.688 | 223.451 | 99.974 | 83.590 | 14.602 | - | - | - | - | - | - | - | - | - | - | - | - | - | - | - |
| 346 | | 504017 | BA_DR_DRNJ_6 | Drina | 22.073 | 42.776 | 16.754 | 25.555 | 3.777 | - | - | - | - | - | - | - | - | - | - | - | - | - | - | - |
| 347 | Osanica | 505019 | BA_DR_OSA_1 | Drina | 21.750 | 42.158 | 16.497 | 47.000 | 7.348 | - | - | - | - | - | - | - | - | - | - | - | - | - | - | - |
| 348 | Odska rijeka | 506021 | BA_DR_ODS.RIJ_1 | Drina | 16.701 | 32.650 | 12.249 | 27.521 | 4.677 | - | - | - | - | - | - | - | - | - | - | - | - | - | - | - |
| 349 | Podhranjenski potok | 507023 | BA_DR_PODHR.POTOK_1 | Drina | 37.554 | 73.371 | 33.339 | 28.789 | 4.739 | - | 393 | 450 | 231 | 0,03 | 16 | - | 11 | - | 78 | - | 0,26 | 2 | 0,01 | 380 |
| 350 | Kosovska rijeka | | BA_DR_KOSOVSKA.RIJ_1 | Drina | 197 | 385 | 145 | 9.367 | 1.649 | - | - | - | - | - | - | - | - | - | - | - | - | - | - | - |

| | | | | | | | | | | | | | | | | | | | | | | | | |
|-----|-------------------|--------|-----------------------------------|-----------|------------|------------|------------|------------|-----------|----|-----|-------|--------|-----|-------|---|-------|-----|------------|---------|---|----|------|-------|
| 351 | Čaška rijeka | 50029 | BA_TINJA_CASKARIJEKA_1 | Sava dir. | 12.224 | 23.897 | 8.965 | 22.726 | 4.909 | - | - | - | - | - | - | - | - | - | - | - | - | - | - | - |
| 352 | Lušnički potok | 50030 | BA_TINJA_LUSNICKIPOTOK_1 | Sava dir. | 44.903 | 87.784 | 32.933 | 41.580 | 9.036 | - | - | - | - | - | - | - | - | - | - | - | - | - | - | - |
| 353 | Piperka | 50058 | BA_LUK_GNJIKA_SIBOSNICA_PIPEKA_1 | Sava dir. | 11.879 | 23.223 | 8.712 | 9.486 | 1.770 | - | - | - | - | - | - | - | - | - | - | - | - | - | - | - |
| 354 | Drijenačka rijeka | 50059 | BA_LUK_GNJIKA_SIBOS_DRIJENJACKA_1 | Sava dir. | 36.688 | 71.724 | 26.908 | 30.793 | 6.427 | - | - | - | - | - | - | - | - | - | - | - | - | - | - | - |
| 355 | Lužnica | 50118 | BA_BRKA_ZOVICICA_LUZNICA_1 | Sava dir. | - | - | - | 4.053 | 903 | - | - | - | - | - | - | - | - | - | - | - | - | - | - | - |
| 356 | Mionica | 50162 | BA_TINJA_BRIJEZnica_MIONICA_1 | Sava dir. | 79.948 | 156.300 | 58.635 | 39.464 | 8.546 | - | - | - | - | - | - | - | - | - | - | - | - | - | - | - |
| 357 | Bistrica | 50188 | BA_TINJA_BISTRICA_1 | Sava dir. | 4.847 | 9.475 | 3.555 | 6.297 | 1.150 | - | - | - | - | - | - | - | - | - | - | - | - | - | - | - |
| 358 | Rahička rijeka | 50206 | BA_BRKA_RAHIČKARIJEKA_1 | Sava dir. | 6.145 | 12.013 | 4.507 | 7.988 | 1.546 | - | - | - | - | - | - | - | - | - | - | - | - | - | - | - |
| 359 | Maočka rijeka | 50207 | BA_BRKA_MAOČKARIJEKA_1 | Sava dir. | 2.403 | 4.698 | 1.762 | 2.907 | 360 | - | - | - | - | - | - | - | - | - | - | - | - | - | - | - |
| 360 | Mušćinski potok | 50208 | BA_LUK_GNJIKA_SIB_DRIJ_MUSTINS_1 | Sava dir. | 19.897 | 38.897 | 14.593 | 19.344 | 4.123 | - | - | - | - | - | - | - | - | - | - | - | - | - | - | - |
| 361 | Jasenička rijeka | 50209 | BA_TINJA_DRAPNICKI_JASENICKA_1 | Sava dir. | 16.587 | 31.269 | 13.911 | 17.538 | 3.624 | - | - | - | - | - | - | - | - | - | - | - | - | - | - | - |
| 362 | Drapnički potok | 50210 | BA_TINJA_DRAPNICKI_1 | Sava dir. | 43.427 | 81.103 | 37.569 | 36.020 | 7.497 | - | - | - | - | - | - | - | - | - | - | - | - | - | - | - |
| 363 | Rijeka | 50211 | BA_TINJA_DRAPNICKI_RIJEKA_1 | Sava dir. | 22.987 | 42.712 | 20.214 | 17.021 | 3.570 | - | - | - | - | - | - | - | - | - | - | - | - | - | - | - |
| 364 | Sava | 100001 | BA_SA_1C | Sava dir. | 43.044.299 | 82.538.116 | 39.279.520 | 26.892.899 | 5.113.799 | 57 | 875 | 3.562 | 11.509 | 186 | 1.498 | 6 | 1.066 | 661 | 11.701.076 | 291.793 | 4 | 25 | 0,14 | 5.198 |
| 365 | | 100002 | BA_SA_2A | Sava dir. | 17.537.637 | 32.091.781 | 13.732.707 | 13.886.995 | 2.672.160 | - | - | 23 | 131 | - | - | - | 8 | - | 20.270 | 3.611 | - | - | - | - |
| 366 | Tinja | 106029 | BA_SA_TIN_3 | Sava dir. | 526.059 | 1.005.186 | 386.715 | 429.865 | 92.940 | - | - | - | - | - | - | - | - | - | 58 | - | - | - | - | - |
| 367 | | 106030 | BA_SA_TIN_4 | Sava dir. | 218.526 | 412.828 | 181.885 | 171.603 | 36.301 | - | - | - | - | - | - | - | - | - | - | - | - | - | - | - |
| 368 | Mala Tinja | 106033 | BA_SA_TIN_M.TINJ_1 | Sava dir. | 285.611 | 558.341 | 209.471 | 246.697 | 52.751 | - | - | - | - | - | - | - | - | - | - | - | - | - | - | - |
| 369 | Rajska | 106034 | BA_SA_TIN_M.TINJ_RAJ_1 | Sava dir. | 31.229 | 61.052 | 22.904 | 35.015 | 7.504 | - | - | - | - | - | - | - | - | - | - | - | - | - | - | - |
| 370 | | 106035 | BA_SA_TIN_M.TINJ_RAJ_2 | Sava dir. | 12.236 | 23.921 | 8.974 | 12.078 | 2.559 | - | - | - | - | - | - | - | - | - | - | - | - | - | - | - |
| 371 | Moranštica | 106036 | BA_SA_TIN_MOR_1 | Sava dir. | 86.791 | 169.716 | 63.654 | 66.780 | 14.386 | - | - | - | - | - | - | - | - | - | - | - | - | - | - | - |
| 372 | Slanska rijeka | 106038 | BA_SA_TIN_MOR_SL.RIJ_1 | Sava dir. | 61.214 | 119.713 | 44.895 | 41.184 | 8.837 | - | - | - | - | - | - | - | - | - | - | - | - | - | - | - |
| 373 | Zeljnska rijeka | 106042 | BA_SA_TIN_M.TINJ_ZEL.RIJ_1 | Sava dir. | 71.910 | 140.580 | 52.740 | 54.634 | 11.545 | - | - | - | - | - | - | - | - | - | - | - | - | - | - | - |
| 374 | Medićka rijeka | 106044 | BA_SA_TIN_M.TINJ_MED.RIJ_1 | Sava dir. | 111.034 | 217.096 | 81.434 | 93.273 | 19.892 | - | - | - | - | - | - | - | - | - | - | - | - | - | - | - |
| 375 | | 106045 | BA_SA_TIN_M.TINJ_MED.RIJ_2 | Sava dir. | 22.296 | 43.587 | 16.352 | 22.715 | 4.804 | - | - | - | - | - | - | - | - | - | - | - | - | - | - | - |

| R-br | Vodotok | ID vodnog tijela | OZNAKA VT-a PO EUCD_RWB | Podsliv | Tereti zagađenja iz analiziranih izvora, u kg/god | | | | | | | | | | | | | | | | | | | |
|------|-------------------|------------------|--------------------------------|-----------|---|---------|---------|---------|--------|-----------|-----------|----------|----------|------------|-----------|----------|----------|-----|--------------------------|--------------|--------------|-------------|--------------|-------------|
| | | | | | BPK _s | HPK | SM | uk.N | uk.P | Arsen, As | Bakar, Cu | Hrom, Cr | Cink, Zn | Kadmij, Cd | Olovo, Pb | Živa, Hg | Niki, Ni | PAH | Sulfati, SO ₄ | Ulja _ Masti | Magnezij, Mg | Željezo, Fe | Aluminij, Al | Hloridi, Cl |
| 376 | Đakulska rijeka | 106046 | BA_SA_TIN_MTIMJ_MED.R_DAK.RJ_1 | Sava dir. | 62.607 | 123.152 | 45.698 | 54.851 | 11.632 | - | 0,04 | - | 1 | 0,07 | 0,13 | - | - | - | 198 | - | 1 | 5 | 0,03 | 964 |
| 377 | Gnjica | 107031 | BA_SA_LUK_1 | Sava dir. | 271.055 | 529.900 | 198.850 | 238.070 | 49.408 | - | - | - | - | - | - | - | - | - | - | - | - | - | - | - |
| 378 | Šibošnica | 107054 | BA_SA_LUK_SIB_1 | Sava dir. | 149.662 | 292.626 | 109.818 | 119.696 | 25.133 | - | - | - | - | - | - | - | - | - | - | - | - | - | - | - |
| 379 | | 107055 | BA_SA_LUK_SIB_2 | Sava dir. | 91.170 | 178.234 | 66.865 | 69.299 | 13.976 | - | - | - | - | - | - | - | - | - | - | - | - | - | - | - |
| 380 | Rašljanska rijeka | 108050 | BA_SA_BRKA_RAS.RIJ_1 | Sava dir. | - | - | - | 1.042 | 75 | - | - | - | - | - | - | - | - | - | - | - | - | - | - | - |
| 381 | | 108051 | BA_SA_BRKA_RAS.RIJ_2 | Sava dir. | - | - | - | 223 | 30 | - | - | - | - | - | - | - | - | - | - | - | - | - | - | - |
| 382 | Zovički potok | 108053 | BA_SA_BRKA_ZOV_2 | Sava dir. | - | - | - | 1.606 | 334 | - | - | - | - | - | - | - | - | - | - | - | - | - | - | - |
| 383 | Tolisa | 109056 | BA_SA_TOL_1 | Sava dir. | 328.107 | 635.595 | 234.093 | 445.428 | 95.640 | - | - | - | - | - | - | - | - | - | 2.406 | - | - | - | - | - |
| 384 | Gradašnica | 109060 | BA_SA_TOL_GRA_1 | Sava dir. | 63.647 | 121.792 | 35.146 | 54.683 | 12.221 | - | - | - | - | - | - | - | - | - | 2.406 | - | - | - | - | - |
| 385 | Briježnica | 109061 | BA_SA_TOL_BRI_1 | Sava dir. | 71.553 | 136.900 | 57.327 | 50.116 | 10.542 | - | 0,02 | - | 1 | 0,03 | 0,05 | - | - | - | 80 | - | 0,27 | 2 | 0,01 | 387 |
| 386 | | 109062 | BA_SA_TOL_BRI_2 | Sava dir. | 7.176 | 14.028 | 5.263 | 11.521 | 2.415 | - | - | - | - | - | - | - | - | - | - | - | - | - | - | - |
| 387 | Humački potok | | BA_SA_LUK_SIB_HUMACKIPOTOK_1 | Sava dir. | 19.240 | 37.613 | 14.111 | 13.092 | 3.103 | - | - | - | - | - | - | - | - | - | - | - | - | - | - | - |
| 388 | Orahovica | | BA_SA_LUK_SIB_ORAHOVICA_1 | Sava dir. | 18.007 | 35.204 | 13.207 | 16.978 | 3.638 | - | - | - | - | - | - | - | - | - | - | - | - | - | - | - |
| 389 | Hazna | | BA_SA_TOL_GRA_HAZNA_1 | Sava dir. | 6.950 | 13.587 | 5.097 | 7.565 | 1.619 | - | - | - | - | - | - | - | - | - | - | - | - | - | - | - |
| 390 | Vidara | | BA_SA_TOL_GRA VIDARA_1 | Sava dir. | 8.987 | 17.570 | 6.591 | 10.816 | 2.314 | - | - | - | - | - | - | - | - | - | - | - | - | - | - | - |

| | | | | | | | | | | | | | | | | | | | | | | | | |
|-----|--------------------|--------|-----------------------------------|----------------------|-----------|-----------|-----------|-----------|---------|---|------|---|------|------|------|---|---|---|--------|-------|---|------|---|-----|
| 391 | Sklop | 50055 | BA_UNA_UNAC_LJESKOVICA_SKLOP_1 | Una sa Gl. i Koranom | - | - | - | 1.570 | 202 | - | - | - | - | - | - | - | - | - | - | - | - | - | - | - |
| 392 | Mliništa | 50056 | BA_UNA_UNAC_LJESKOVICA_MLINISTA_1 | Una sa Gl. i Koranom | - | - | - | 1.585 | 92 | - | - | - | - | - | - | - | - | - | - | - | - | - | - | - |
| 393 | Koprivska rijeka | 50065 | BA_UNA_KOPRIVSKARIJEKA_1 | Una sa Gl. i Koranom | 94.686 | 185.100 | 69.444 | 42.924 | 8.030 | - | - | - | - | - | - | - | - | - | - | - | - | - | - | - |
| 394 | Gračanica | 50090 | BA_KOR_GLI_MUTN_CAJIN_GRACANICA_1 | Una sa Gl. i Koranom | 80.061 | 147.998 | 71.524 | 28.429 | 5.341 | - | - | - | - | - | - | - | - | - | - | - | - | - | - | - |
| 395 | Skrljevička rijeka | 50093 | BA_UNA_SAN_KIJEVSKA_SKRLJEVICKA_1 | Una sa Gl. i Koranom | 739 | 1.445 | 542 | 8.186 | 1.559 | - | - | - | - | - | - | - | - | - | - | - | - | - | - | - |
| 396 | Radetina rijeka | 50096 | BA_KOR_GLI_MUTN_CAJIN_RADETINA_1 | Una sa Gl. i Koranom | 90.336 | 167.172 | 80.505 | 29.451 | 5.532 | - | - | - | - | - | - | - | - | - | - | - | - | - | - | - |
| 397 | Šiljkovača | 50110 | BA_KOR_GLI_KLADUS_SILJKOVACA_1 | Una sa Gl. i Koranom | 17.077 | 32.176 | 14.347 | 12.720 | 2.320 | - | - | - | - | - | - | - | - | - | - | - | - | - | - | - |
| 398 | Hukavica | 50111 | BA_KOR_GLI_KLAD_VIDOV_HUKAVICA_1 | Una sa Gl. i Koranom | 16.134 | 31.542 | 11.833 | 11.026 | 2.010 | - | - | - | - | - | - | - | - | - | - | - | - | - | - | - |
| 399 | Devetak | 50136 | BA_KOR_GLI_BUZ_CAGL_DEVETAK_1 | Una sa Gl. i Koranom | 14.376 | 28.105 | 10.544 | 13.391 | 2.457 | - | - | - | - | - | - | - | - | - | - | - | - | - | - | - |
| 400 | Šumatica | 50138 | BA_KOR_GLI_KLAD_SUMATICA_1 | Una sa Gl. i Koranom | 21.692 | 42.406 | 15.909 | 14.874 | 2.730 | - | - | - | - | - | - | - | - | - | - | - | - | - | - | - |
| 401 | Zaradostovo | 50139 | BA_KOR_GLI_GLINICA_BUZ_ZARADOST_1 | Una sa Gl. i Koranom | 54.679 | 106.900 | 40.102 | 23.079 | 4.451 | - | - | - | - | - | - | - | - | - | - | - | - | - | - | - |
| 402 | Šturlova | 50140 | BA_KOR_GLI_STURLOVA_1 | Una sa Gl. i Koranom | 840.807 | 1.565.594 | 734.355 | 357.982 | 65.677 | - | - | - | - | - | - | - | - | - | - | - | - | - | - | - |
| 403 | Ljusina | 50142 | BA_UNA_LJUSINA_1 | Una sa Gl. i Koranom | 23.903 | 46.794 | 17.576 | 14.777 | 2.601 | - | - | - | 0,01 | 0,01 | 0,01 | - | - | - | 72 | - | - | 0,01 | - | 165 |
| 404 | Biljanska rijeka | 50143 | BA_UNA_SANA_SANICA_BILJANSKARIJ_1 | Una sa Gl. i Koranom | 28.189 | 52.653 | 24.374 | 11.350 | 1.827 | - | - | - | - | - | - | - | - | - | - | - | - | - | - | - |
| 405 | Krivaja | 50144 | BA_KOR_GLI_MUTNICA_KRIVAJA_1 | Una sa Gl. i Koranom | 85.634 | 158.245 | 76.562 | 33.990 | 6.368 | - | - | - | - | - | - | - | - | - | - | - | - | - | - | - |
| 406 | Mrceljica | 50145 | BA_KOR_GLI_BUZ_CAGL_MRCELJICA_1 | Una sa Gl. i Koranom | 31.798 | 60.514 | 25.805 | 16.361 | 3.025 | - | - | - | - | - | - | - | - | - | - | - | - | - | - | - |
| 407 | Bojna | 50150 | BA_KOR_GLI_GLINICA_BOJNA_1 | Una sa Gl. i Koranom | 5.204 | 10.174 | 3.817 | 18.305 | 3.041 | - | - | - | - | - | - | - | - | - | - | - | - | - | - | - |
| 408 | Podzvizdska | 50159 | BA_KOR_GLI_PODZVIZDSKA_1 | Una sa Gl. i Koranom | 27.323 | 53.416 | 20.039 | 24.059 | 4.427 | - | - | - | - | - | - | - | - | - | - | - | - | - | - | - |
| 409 | Vidovska | 50179 | BA_KOR_GLI_KLAD_VIDOVSKA_1 | Una sa Gl. i Koranom | 22.082 | 43.169 | 16.195 | 11.974 | 2.202 | - | - | - | - | - | - | - | - | - | - | - | - | - | - | - |
| 410 | Una | 102002 | BA_UNA_2C | Una sa Gl. i Koranom | 2.169.024 | 2.971.740 | 1.282.568 | 1.477.542 | 240.303 | - | 0,01 | - | 19 | 0,02 | 0,05 | - | - | - | 20.269 | 3.582 | - | 0,04 | - | 609 |
| 411 | | 102003 | BA_UNA_3 | Una sa Gl. i Koranom | 1.205.567 | 1.135.256 | 503.058 | 701.855 | 115.980 | - | - | - | 19 | - | - | - | - | - | 20.003 | 3.582 | - | - | - | - |

| R-br | Vodotok | ID vodnog tijela | OZNAKA VT-a PO EUCD_RWB | Podsliv | Tereti zagađenja iz analiziranih izvora, u kg/god | | | | | | | | | | | | | | | | | | | |
|------|------------------------|------------------|---------------------------|---------------------------|---|-----------|---------|-----------|---------|-----------|-----------|----------|----------|------------|-----------|----------|----------|-----|--------------------------|--------------|--------------|-------------|--------------|-------------|
| | | | | | BPK _s | HPK | SM | uk.N | uk.P | Arsen, As | Bakar, Cu | Hrom, Cr | Cink, Zn | Kadmij, Cd | Olovo, Pb | Živa, Hg | Nikl, Ni | PAH | Sulfati, SO ₄ | Ulja _ Masti | Magnezij, Mg | Željezo, Fe | Aluminij, Al | Hloridi, Cl |
| 412 | | 102004 | BA_UNA_4 | Una sa Gl. i Koranom | 3.832 | 7.492 | 2.811 | 36.208 | 4.605 | - | - | - | - | - | - | - | - | - | - | - | - | - | - | |
| 413 | | 201002 | BA_UNA_SAN_2C | Una sa Gl. i Koranom | 1.242.546 | 2.244.302 | 995.617 | 1.094.158 | 181.037 | - | - | - | - | - | - | - | - | - | - | - | - | - | - | |
| 414 | Sana | 201003 | BA_UNA_SAN_3 | Una sa Gl. i Koranom | 627.042 | 1.083.875 | 479.749 | 829.255 | 133.094 | - | - | - | - | - | - | - | - | - | - | - | - | - | - | |
| 415 | | 201004 | BA_UNA_SAN_4A | Una sa Gl. i Koranom | 357.333 | 673.719 | 299.537 | 538.694 | 85.892 | - | - | - | - | - | - | - | - | - | - | - | - | - | - | |
| 416 | Japra | 201008 | BA_UNA_SANA_JAP_3D | Una sa Gl. i Koranom | 8.806 | 17.216 | 6.459 | 74.363 | 9.257 | - | - | - | - | - | - | - | - | - | - | - | - | - | - | |
| 417 | Kozica | 201012 | BA_UNA_SANA_KOZ_1 | Una sa Gl. i Koranom | 10.355 | 20.244 | 7.595 | 80.930 | 14.717 | - | - | - | - | - | - | - | - | - | - | - | - | - | - | |
| 418 | Sanica | 201013 | BA_UNA_SANA_SAN_1 | Una sa Gl. i Koranom | 161.183 | 200.990 | 96.618 | 90.971 | 13.367 | - | 0,01 | - | 0,04 | 0,02 | 0,04 | - | - | - | 262 | - | - | 0,03 | - | 600 |
| 419 | | | 201015 | BA_UNA_SANA_SAN_3 | Una sa Gl. i Koranom | 115.398 | 112.658 | 60.849 | 66.766 | 9.331 | - | - | - | 0,01 | - | 0,01 | - | - | - | 49 | - | - | 0,01 | - |
| 420 | Glibaja | 201030 | BA_UNA_SANA_GLI_1 | Una sa Gl. i Koranom | 20.546 | 40.166 | 15.069 | 14.946 | 2.222 | - | - | - | - | - | - | - | - | - | - | - | - | - | - | |
| 421 | Banjica | 201032 | BA_UNA_SANA_BANJ_1 | Una sa Gl. i Koranom | 4.522 | 8.841 | 3.317 | 17.515 | 2.607 | - | - | - | - | - | - | - | - | - | - | - | - | - | - | |
| 422 | | | 201033 | BA_UNA_SANA_BANJ_2 | Una sa Gl. i Koranom | - | - | - | 4.597 | 507 | - | - | - | - | - | - | - | - | - | - | - | - | - | - |
| 423 | Rijeka | 201034 | BA_UNA_SANA_BANJ_RIJ_1 | Una sa Gl. i Koranom | 4.522 | 8.841 | 3.317 | 12.368 | 2.055 | - | - | - | - | - | - | - | - | - | - | - | - | - | - | |
| 424 | Sanička rijeka | 201035 | BA_UNA_SANA_SAN_SAN.RIJ_1 | Una sa Gl. i Koranom | 13.623 | 25.262 | 12.054 | 16.587 | 2.070 | - | - | - | - | - | - | - | - | - | - | - | - | - | - | |
| 425 | Kijevska rijeka | 201037 | BA_UNA_SANA_KIJ.RIJ_1 | Una sa Gl. i Koranom | 20.550 | 40.174 | 15.072 | 36.608 | 6.482 | - | - | - | - | - | - | - | - | - | - | - | - | - | - | |
| 426 | Tramošnjica | 201039 | BA_UNA_SANA_KIJ.RIJ_TRA_1 | Una sa Gl. i Koranom | 1.918 | 3.750 | 1.407 | 12.094 | 2.032 | - | - | - | - | - | - | - | - | - | - | - | - | - | - | |
| 427 | Sasina | 201041 | BA_UNA_SANA_SAS_1 | Una sa Gl. i Koranom | 41.050 | 76.470 | 35.806 | 19.965 | 3.499 | - | - | - | - | - | - | - | - | - | - | - | - | - | - | |
| 428 | Blija | 201044 | BA_UNA_SANA_BLIJA_2 | Una sa Gl. i Koranom | 251.016 | 479.836 | 200.513 | 120.354 | 21.694 | - | - | - | - | - | - | - | - | - | - | - | - | - | - | |
| 429 | | | 201045 | BA_UNA_SANA_BLIJA_3 | Una sa Gl. i Koranom | 58.860 | 116.545 | 42.733 | 50.882 | 8.645 | - | 0,08 | - | 3 | 0,13 | 0,26 | - | - | - | 396 | - | 1 | 9 | 0,05 |
| 430 | Hatiraj | 201046 | BA_UNA_SANA_BLIJA_HAT_1 | Una sa Gl. i Koranom | 50.469 | 98.665 | 37.015 | 25.088 | 4.526 | - | - | - | - | - | - | - | - | - | - | - | - | - | - | |
| 431 | | | 201047 | BA_UNA_SANA_BLIJA_HAT_2 | Una sa Gl. i Koranom | 9.722 | 19.007 | 7.131 | 12.632 | 2.141 | - | - | - | - | - | - | - | - | - | - | - | - | - | - |
| 432 | Stara rijeka-Majdanuša | 201048 | BA_UNA_SANA_MAJD_1 | Una sa Gl. i Koranom | 20.566 | 40.206 | 15.084 | 13.924 | 2.453 | - | - | - | - | - | - | - | - | - | - | - | - | - | - | |
| 433 | | | 201049 | BA_UNA_SANA_MAJD-ST.RIJ_2 | Una sa Gl. i Koranom | 1.331 | 2.602 | 976 | 851 | 124 | - | - | - | - | - | - | - | - | - | - | - | - | - | - |
| 434 | | | 201066 | BA_UNA_SANA_SAN_4 | Una sa Gl. i Koranom | 4.461 | 8.721 | 3.272 | 22.524 | 2.434 | - | - | - | - | - | - | - | - | - | - | - | - | - | - |
| 435 | Mlaka | 202051 | BA_UNA_VOJS_MLAKA_2 | Una sa Gl. i Koranom | 2.267 | 4.433 | 1.663 | 2.197 | 372 | - | - | - | - | - | - | - | - | - | - | - | - | - | - | |
| 436 | Unac | 203016 | BA_UNA_UNAC_1 | Una sa Gl. i Koranom | 745.813 | 244.295 | 210.241 | 318.186 | 49.706 | - | - | - | - | - | - | - | - | - | - | - | - | - | - | |
| 437 | | | 203018 | BA_UNA_UNAC_3 | Una sa Gl. i Koranom | 13.609 | 26.547 | 10.070 | 90.519 | 12.066 | - | - | - | - | - | - | - | - | - | - | - | - | - | - |
| 438 | | | 203019 | BA_UNA_UNAC_4 | Una sa Gl. i Koranom | 5.902 | 11.540 | 4.329 | 58.370 | 7.126 | - | - | - | - | - | - | - | - | - | - | - | - | - | - |
| 439 | | | 203020 | BA_UNA_UNAC_5 | Una sa Gl. i Koranom | 481 | 940 | 352 | 10.093 | 931 | - | - | - | - | - | - | - | - | - | - | - | - | - | - |
| 440 | Ljeskovića | 203021 | BA_UNA_UNAC_LJES_1 | Una sa Gl. i Koranom | 1.294 | 2.529 | 949 | 9.864 | 1.525 | - | - | - | - | - | - | - | - | - | - | - | - | - | - | |
| 441 | Visućica | 203022 | BA_UNA_UNAC_VIS_1 | Una sa Gl. i Koranom | 3.853 | 7.123 | 3.444 | 5.982 | 788 | - | - | - | - | - | - | - | - | - | - | - | - | - | - | |
| 442 | Krka | 204025 | BA_UNA_KRKA_1 | Una sa Gl. i Koranom | 2.280 | 4.457 | 1.672 | 29.629 | 3.682 | - | - | - | - | - | - | - | - | - | - | - | - | - | - | |
| 443 | Potok | 204026 | BA_UNA_KRKA_POTOK_1 | Una sa Gl. i Koranom | 1.269 | 2.481 | 931 | 7.690 | 988 | - | - | - | - | - | - | - | - | - | - | - | - | - | - | |

| R-br | Vodotok | ID vodnog tijela | OZNAKA VT-a PO EUCD_RWB | Podsliv | Tereti zagađenja iz analiziranih izvora, u kg/god | | | | | | | | | | | | | | | | | | | | |
|------|-----------------|------------------|--------------------------------|----------------------|---|-----------|---------|---------|--------|-----------|-----------|----------|----------|------------|-----------|----------|----------|-----|--------------------------|--------------|--------------|-------------|--------------|-------------|---|
| | | | | | BPKs | HPK | SM | uk.N | uk.P | Arsen, As | Bakar, Cu | Hrom, Cr | Cink, Zn | Kadmij, Cd | Olovo, Pb | Živa, Hg | Nikl, Ni | PAH | Sulfati, SO ₄ | Ulja _ Masti | Magnezij, Mg | Željezo, Fe | Aluminij, Al | Hloridi, Cl | |
| 444 | | 204027 | BA_UNA_KRKA_POTOK_2 | Una sa Gl. i Koranom | 1.269 | 2.481 | 931 | 5.393 | 681 | - | - | - | - | - | - | - | - | - | - | - | - | - | - | - | |
| 445 | Adet | 204028 | BA_UNA_KRKA_ADET_1 | Una sa Gl. i Koranom | 1.010 | 1.975 | 741 | 20.057 | 2.426 | - | - | - | - | - | - | - | - | - | - | - | - | - | - | - | |
| 446 | | 204029 | BA_UNA_KRKA_ADET_2 | Una sa Gl. i Koranom | 789 | 1.542 | 578 | 15.403 | 1.708 | - | - | - | - | - | - | - | - | - | - | - | - | - | - | - | - |
| 447 | Glodina | 205052 | BA_UNA_GLO_1 | Una sa Gl. i Koranom | 4.436 | 8.672 | 3.254 | 9.180 | 1.276 | - | - | - | - | - | - | - | - | - | - | - | - | - | - | - | - |
| 448 | Baštra | 206055 | BA_UNA_BAS_1 | Una sa Gl. i Koranom | 76.144 | 147.731 | 59.042 | 49.157 | 8.475 | - | - | - | - | - | - | - | - | - | - | - | - | - | - | - | - |
| 449 | | 206056 | BA_UNA_BAS_2 | Una sa Gl. i Koranom | 19.716 | 38.544 | 14.460 | 12.543 | 2.309 | - | - | - | - | - | - | - | - | - | - | - | - | - | - | - | - |
| 450 | Čava | 206057 | BA_UNA_BAS_CAVA_1 | Una sa Gl. i Koranom | 29.590 | 57.848 | 21.702 | 15.549 | 2.685 | - | - | - | - | - | - | - | - | - | - | - | - | - | - | - | - |
| 451 | Bukovska | 207058 | BA_UNA_BUK_1 | Una sa Gl. i Koranom | 19.687 | 38.488 | 14.439 | 21.752 | 3.801 | - | - | - | - | - | - | - | - | - | - | - | - | - | - | - | - |
| 452 | | 207059 | BA_UNA_BUK_2 | Una sa Gl. i Koranom | 13.345 | 26.089 | 9.788 | 14.866 | 2.602 | - | - | - | - | - | - | - | - | - | - | - | - | - | - | - | - |
| 453 | Krušnica | 208060 | BA_UNA_KRU_1 | Una sa Gl. i Koranom | 183.951 | 344.585 | 157.563 | 326.691 | 45.623 | - | - | - | - | - | - | - | - | - | - | - | - | - | - | - | - |
| 454 | Klokot | 209061 | BA_UNA_KLO_1 | Una sa Gl. i Koranom | 82.971 | 139.337 | 54.090 | 60.357 | 10.219 | - | - | - | - | - | - | - | - | - | - | - | - | - | - | - | - |
| 455 | | 209062 | BA_UNA_KLO_2 | Una sa Gl. i Koranom | 13.521 | 3.565 | 3.155 | 6.188 | 841 | - | - | - | - | - | - | - | - | - | - | - | - | - | - | - | - |
| 456 | Mrežnica | 209063 | BA_UNA_KLO_MRE_1 | Una sa Gl. i Koranom | 49.980 | 97.709 | 36.656 | 35.269 | 6.391 | - | - | - | - | - | - | - | - | - | - | - | - | - | - | - | - |
| 457 | Liša | 209065 | BA_UNA_KLO_LISA_1 | Una sa Gl. i Koranom | 6.026 | 11.780 | 4.419 | 9.410 | 1.302 | - | - | - | - | - | - | - | - | - | - | - | - | - | - | - | - |
| 458 | Kladušnica | 210067 | BA_GLINA_KLA_1 | Una sa Gl. i Koranom | 467.321 | 889.907 | 380.806 | 201.396 | 37.629 | - | 0,03 | - | 0,22 | 0,10 | 0,22 | - | - | - | 1.288 | - | 0,01 | 0,17 | 0,01 | 2.949 | |
| 459 | Pećina | 210069 | BA_GLINA_KLA-PEC_3 | Una sa Gl. i Koranom | 95.362 | 186.205 | 70.237 | 50.148 | 9.413 | - | - | - | - | - | - | - | - | - | - | - | - | - | - | - | |
| 460 | Glinica | 211071 | BA_GLINA_GLI_1 | Una sa Gl. i Koranom | 539.120 | 1.052.405 | 397.909 | 336.294 | 61.725 | - | - | - | - | - | - | - | - | - | - | - | - | - | - | - | - |
| 461 | | 211072 | BA_GLINA_GLI_2 | Una sa Gl. i Koranom | 467.214 | 991.572 | 321.758 | 306.579 | 48.668 | - | 4 | - | 158 | 7 | 14 | 0 | 0 | 0 | 22.031 | - | 72 | 502 | 2 | 105.906 | |
| 462 | Slapnica | 211073 | BA_GLINA_GLI_SLA_1 | Una sa Gl. i Koranom | 97.524 | 190.656 | 71.526 | 63.783 | 11.817 | - | - | - | - | - | - | - | - | - | - | - | - | - | - | - | - |
| 463 | Stabandža | 211076 | BA_GLINA_GLI_STA_1 | Una sa Gl. i Koranom | 32.499 | 63.533 | 23.835 | 28.444 | 4.885 | - | - | - | - | - | - | - | - | - | - | - | - | - | - | - | - |
| 464 | Bužimica | 211079 | BA_GLINA_GLI_BUZ_1 | Una sa Gl. i Koranom | 361.788 | 706.119 | 268.121 | 183.173 | 34.350 | - | 0,01 | - | 0,08 | 0,03 | 0,08 | - | - | - | 441 | - | - | 0,06 | - | 1.009 | |
| 465 | | 211081 | BA_GLINA_GLI_BUZ_3 | Una sa Gl. i Koranom | 187.615 | 366.855 | 137.626 | 78.091 | 14.996 | - | - | - | - | - | - | - | - | - | - | - | - | - | - | - | - |
| 466 | Čaglica | 211083 | BA_GLINA_GLI_BUZ_CAG_1 | Una sa Gl. i Koranom | 166.265 | 323.413 | 124.425 | 98.731 | 18.232 | - | - | - | - | - | - | - | - | - | - | - | - | - | - | - | - |
| 467 | Rijeka | 211084 | BA_GLINA_GLI_BUZ_CAG-RIJ_2 | Una sa Gl. i Koranom | 93.381 | 180.908 | 70.971 | 58.803 | 10.791 | - | - | - | - | - | - | - | - | - | - | - | - | - | - | - | - |
| 468 | | 211085 | BA_GLINA_GLI_BUZ_CAG-RIJ_3 | Una sa Gl. i Koranom | 91.820 | 177.856 | 69.827 | 56.990 | 10.460 | - | - | - | - | - | - | - | - | - | - | - | - | - | - | - | - |
| 469 | Čaglica/Pivnica | 211086 | BA_GLINA_GLI_BUZ_CAG-RIJ-PIV_4 | Una sa Gl. i Koranom | 28.802 | 56.306 | 21.124 | 14.277 | 2.658 | - | - | - | - | - | - | - | - | - | - | - | - | - | - | - | - |
| 470 | Toplica | 212087 | BA_KORANA_TOPL_1 | Una sa Gl. i Koranom | 97.293 | 183.304 | 81.771 | 49.869 | 8.890 | - | - | - | - | - | - | - | - | - | - | - | - | - | - | - | - |
| 471 | Mutnica | 213089 | BA_KORANA_MUTN_1 | Una sa Gl. i Koranom | 664.029 | 1.228.050 | 592.559 | 244.806 | 45.701 | - | - | - | - | - | - | - | - | - | - | - | - | - | - | - | - |
| 472 | | 213090 | BA_KORANA_MUTN_2 | Una sa Gl. i Koranom | 548.789 | 1.014.499 | 490.278 | 199.517 | 37.272 | - | - | - | - | - | - | - | - | - | - | - | - | - | - | - | - |
| 473 | | 213091 | BA_KORANA_MUTN_3 | Una sa Gl. i Koranom | 95.426 | 176.406 | 85.317 | 37.615 | 6.978 | - | - | - | - | - | - | - | - | - | - | - | - | - | - | - | - |
| 474 | Platnica | 213093 | BA_KORANA_MUTN_PLA_1 | Una sa Gl. i Koranom | 76.327 | 141.627 | 67.489 | 32.227 | 5.988 | - | - | - | - | - | - | - | - | - | - | - | - | - | - | - | - |
| 475 | Čajin potok | 213095 | BA_KORANA_MUTN_CA-POTOK_1 | Una sa Gl. i Koranom | 130.606 | 241.386 | 116.712 | 48.206 | 8.992 | - | - | - | - | - | - | - | - | - | - | - | - | - | - | - | - |

| R-br | Vodotok | ID vodnog tijela | OZNAKA VT-a PO EUCD_RWB | Podsliv | Tereti zagađenja iz analiziranih izvora, u kg/god | | | | | | | | | | | | | | | | | | | |
|------|-----------------|------------------|----------------------------|----------------------|---|-----------|---------|---------|--------|-----------|-----------|----------|----------|------------|-----------|----------|----------|-----|--------------------------|--------------|--------------|-------------|--------------|-------------|
| | | | | | BPKs | HPK | SM | uk.N | uk.P | Arsen, As | Bakar, Cu | Hrom, Cr | Cink, Zn | Kadmij, Cd | Olovo, Pb | Živa, Hg | Niki, Ni | PAH | Sulfati, SO ₄ | Ulja _ Masti | Magnezij, Mg | Željezo, Fe | Aluminij, Al | Hloridi, Cl |
| 476 | Glina | 600000 | BA_GLINA | Una sa Gl. i Koranom | 525.340 | 1.001.296 | 424.642 | 242.764 | 45.315 | - | 0,02 | - | 0,48 | 0,04 | 0,08 | - | - | - | 296 | - | 0,20 | 1 | 0,01 | 831 |
| 477 | Korana | 650000 | BA_KORANA | Una sa Gl. i Koranom | 840.807 | 1.565.594 | 734.355 | 357.982 | 65.677 | - | - | - | - | - | - | - | - | - | - | - | - | - | - | - |
| 478 | Dobrenica | | BA_UNA_DOBRENICA_1 | Una sa Gl. i Koranom | 13.916 | 27.206 | 10.206 | 9.473 | 1.502 | - | - | - | - | - | - | - | - | - | - | - | - | - | - | - |
| 479 | Drobinica | | BA_UNA_DROB_1 | Una sa Gl. i Koranom | 5.751 | 11.242 | 4.218 | 3.292 | 551 | - | - | - | - | - | - | - | - | - | - | - | - | - | - | - |
| 480 | Skočajska draga | | BA_UNA_DROB_SKOCDRAGA_3 | Una sa Gl. i Koranom | 937 | 1.831 | 687 | 4.492 | 488 | - | - | - | - | - | - | - | - | - | - | - | - | - | - | - |
| 481 | Zavaljska draga | | BA_UNA_DROB_ZAVDRAGA_1 | Una sa Gl. i Koranom | 1.183 | 2.313 | 868 | 2.090 | 213 | - | - | - | - | - | - | - | - | - | - | - | - | - | - | - |
| 482 | Suhača | | BA_UNA_SANA_BLIJA_SUHACA_1 | Una sa Gl. i Koranom | 723 | 1.413 | 530 | 5.565 | 848 | - | - | - | - | - | - | - | - | - | - | - | - | - | - | - |
| 483 | Drobnjak | | BA_UNA_UNAC_DROBNJAK_1 | Una sa Gl. i Koranom | 2.054 | 4.015 | 1.506 | 5.286 | 895 | - | - | - | - | - | - | - | - | - | - | - | - | - | - | - |
| 484 | Drvara | | BA_UNA_UNAC_DRVARA_1 | Una sa Gl. i Koranom | 3.795 | 7.420 | 2.784 | 8.676 | 1.475 | - | - | - | - | - | - | - | - | - | - | - | - | - | - | - |
| 485 | Gudaja | | BA_UNA_UNAC_GUDAJA_1 | Una sa Gl. i Koranom | 66 | 128 | 48 | 3.524 | 422 | - | - | - | - | - | - | - | - | - | - | - | - | - | - | - |
| 486 | Vojskova | | BA_UNA_VOJS_3 | Una sa Gl. i Koranom | - | - | - | - | - | - | - | - | - | - | - | - | - | - | - | - | - | - | - | - |

| | | | | | | | | | | | | | | | | | | | | | | | | |
|-----|------------------|--------|-----------------------------------|-------|-----------|-----------|-----------|-----------|---------|---|------|----|------|------|------|---|---|---|-----|----|------|---|------|-----|
| 487 | Komarska rijeka | 50003 | BA_VRB_OBO.RIJ_KOMARSKARIJEKA_1 | Vrbas | 6.063 | 11.852 | 4.446 | 15.740 | 2.927 | - | - | - | - | - | - | - | - | - | - | - | - | - | - | - |
| 488 | Bodička rijeka | 50004 | BA_VRB_DERV.RIJ_SERV.RI_BODICKA_1 | Vrbas | 86 | 169 | 63 | 2.194 | 193 | - | - | - | - | - | - | - | - | - | - | - | - | - | - | - |
| 489 | Sokolinski potok | 50038 | BA_VRB_SOKOLINSKI_POTOK_1 | Vrbas | 19.595 | 22.420 | 11.666 | 8.020 | 1.313 | - | - | - | - | - | - | - | - | - | - | - | - | - | - | - |
| 490 | Desna | 50066 | BA_VRB_DESNA_1 | Vrbas | 961 | 1.879 | 705 | 3.907 | 362 | - | - | - | - | - | - | - | - | - | - | - | - | - | - | - |
| 491 | Buna | 50068 | BA_VRB_LUCINA_BUNA | Vrbas | 12.610 | 24.652 | 9.248 | 10.968 | 1.925 | - | - | - | - | - | - | - | - | - | - | - | - | - | - | - |
| 492 | Bare | 50085 | BA_VRB_BISTRICA_BARE_1 | Vrbas | 8.793 | 17.401 | 6.386 | 10.018 | 1.565 | - | 0,01 | - | 0,42 | 0,02 | 0,04 | - | - | - | 57 | - | 0,19 | 1 | 0,01 | 277 |
| 493 | Gajski potok | 50091 | BA_VRB_BISTR_BARE_GAJSKIPOTOK_1 | Vrbas | 1.142 | 2.422 | 782 | 3.979 | 502 | - | 0,01 | - | 0,37 | 0,02 | 0,03 | - | - | - | 51 | - | 0,17 | 1 | 0,01 | 248 |
| 494 | Rijeka | 50097 | BA_VRB_LUCINA_RIJEKA_1 | Vrbas | 53.045 | 103.940 | 38.833 | 27.683 | 5.529 | - | 0,01 | - | 0,47 | 0,02 | 0,04 | - | - | - | 65 | - | 0,22 | 2 | 0,01 | 314 |
| 495 | Ribnica | 50098 | BA_VRB_BISTICA_RIBNICA_1 | Vrbas | 616 | 1.205 | 452 | 3.255 | 386 | - | - | - | - | - | - | - | - | - | - | - | - | - | - | - |
| 496 | Brižni potok | 50101 | BA_VRB_DERV.RIJEKA_BRIZNIPOTOK_1 | Vrbas | 3.064 | 5.990 | 2.247 | 5.680 | 1.020 | - | - | - | - | - | - | - | - | - | - | - | - | - | - | - |
| 497 | Servanska rijeka | 50102 | BA_VRB_DERV.RIJEKA_SERVANSKA_1 | Vrbas | 1.972 | 3.854 | 1.446 | 4.235 | 607 | - | - | - | - | - | - | - | - | - | - | - | - | - | - | - |
| 498 | Potočani | 50103 | BA_VRB_CEHAJICKARIJEKA_POTOCANI_1 | Vrbas | - | - | - | 3.896 | 485 | - | - | - | - | - | - | - | - | - | - | - | - | - | - | - |
| 499 | Leletva | 50104 | BA_VRB_CEHAJICKARIJEKA_LELETVA_1 | Vrbas | - | - | - | 5.174 | 867 | - | - | - | - | - | - | - | - | - | - | - | - | - | - | - |
| 500 | Suhodol | 50107 | BA_VRB_BISTICA_SUHODOL_1 | Vrbas | - | - | - | 2.702 | 147 | - | - | - | - | - | - | - | - | - | - | - | - | - | - | - |
| 501 | Veliki Gusar | 50116 | BA_VRB_BISTICA_VELIKIGUSAR_1 | Vrbas | - | - | - | 1.587 | 83 | - | - | - | - | - | - | - | - | - | - | - | - | - | - | - |
| 502 | Pršljanica | 50119 | BA_VRB_VESEOCICA_PRSLJANICA_1 | Vrbas | - | - | - | 2.886 | 306 | - | - | - | - | - | - | - | - | - | - | - | - | - | - | - |
| 503 | Mračajka | 50134 | BA_VRB_VES_DUBOKA_MRACAJKA_1 | Vrbas | - | - | - | 3.352 | 341 | - | - | - | - | - | - | - | - | - | - | - | - | - | - | - |
| 504 | Tuščica | 50156 | BA_VRB_TUSCICA_1 | Vrbas | 10.509 | 20.389 | 8.199 | 14.640 | 2.607 | - | 0,01 | - | 0,42 | 0,02 | 0,04 | - | - | - | 57 | - | 0,19 | 1 | 0,01 | 277 |
| 505 | Goruški potok | 50182 | BA_VRB_GORUSKIPOTOK_1 | Vrbas | 5.350 | 10.294 | 4.173 | 6.583 | 1.091 | - | - | - | - | - | - | - | - | - | - | - | - | - | - | - |
| 506 | Grnišnjak | 50183 | BA_VRB_GRNISNJAK_1 | Vrbas | 26.568 | 51.231 | 20.553 | 16.718 | 3.266 | - | - | - | - | - | - | - | - | - | - | - | - | - | - | - |
| 507 | Kozlovac | 50196 | BA_VRB_UGAR_KOZLOVAC_1 | Vrbas | 6.675 | 13.049 | 4.895 | 7.724 | 1.024 | - | - | - | - | - | - | - | - | - | - | - | - | - | - | - |
| 508 | Slatinska rijeka | 50202 | BA_VRB_SEMESNICA_SLATINSKARIJ_1 | Vrbas | - | - | - | 2.647 | 181 | - | - | - | - | - | - | - | - | - | - | - | - | - | - | - |
| 509 | Bijeli potok | 50213 | BA_VRB_KOMOTINSKI_BIJELIPOTOK_1 | Vrbas | 10.256 | 20.051 | 7.522 | 9.938 | 1.913 | - | - | - | - | - | - | - | - | - | - | - | - | - | - | - |
| 510 | Komotinski potok | 50216 | BA_VRB_KOMOTINSKIPOTOK_1 | Vrbas | 19.478 | 38.078 | 14.285 | 18.996 | 3.560 | - | - | - | - | - | - | - | - | - | - | - | - | - | - | - |
| 511 | Vrbas | 103008 | BA_VRB_4B | Vrbas | 2.050.494 | 3.850.843 | 1.720.053 | 1.500.035 | 251.270 | - | - | 23 | 112 | - | - | - | 8 | - | 267 | 30 | - | - | - | - |
| 512 | | 103009 | BA_VRB_5 | Vrbas | 1.947.269 | 3.649.041 | 1.644.346 | 1.344.271 | 226.275 | - | - | 23 | 112 | - | - | - | 8 | - | 267 | 30 | - | - | - | - |
| 513 | | 103010 | BA_VRB_6 | Vrbas | 1.281.569 | 2.382.512 | 1.103.673 | 716.339 | 127.332 | - | - | 23 | 112 | - | - | - | 8 | - | 267 | 30 | - | - | - | - |
| 514 | | 103011 | BA_VRB_7 | Vrbas | 1.175.811 | 2.197.533 | 1.019.944 | 658.670 | 117.605 | - | - | 23 | 112 | - | - | - | 8 | - | 267 | 30 | - | - | - | - |
| 515 | | 103012 | BA_VRB_8 | Vrbas | 6.580 | 12.864 | 4.826 | 18.476 | 2.109 | - | - | - | - | - | - | - | - | - | - | - | - | - | - | - |
| 516 | Pliva | 301001 | BA_VRB_PLIVA_1 | Vrbas | 346.075 | 657.233 | 282.766 | 459.176 | 67.404 | - | - | - | - | - | - | - | - | - | - | - | - | - | - | - |

| R-br | Vodotok | ID vodnog tijela | OZNAKA VT-a PO EUCD_RWB | Podsliv | Tereti zagađenja iz analiziranih izvora, u kg/god | | | | | | | | | | | | | | | | | | | |
|------|--------------------------|------------------|-------------------------|---------|---|---------|---------|---------|--------|-----------|-----------|----------|----------|------------|-----------|----------|----------|-----|--------------------------|--------------|--------------|-------------|--------------|-------------|
| | | | | | BPK _s | HPK | SM | uk.N | uk.P | Arsen, As | Bakar, Cu | Hrom, Cr | Cink, Zn | Kadmij, Cd | Olovo, Pb | Živa, Hg | Nikl, Ni | PAH | Sulfati, SO ₄ | Ulja _ Masti | Magnezij, Mg | Željezo, Fe | Aluminij, Al | Hloridi, Cl |
| 517 | | 301002 | BA_VRB_PLIVA_2 | Vrbas | 309.747 | 590.086 | 250.288 | 449.218 | 65.447 | - | - | - | - | - | - | - | - | - | - | - | - | - | - | |
| 518 | Ugar | 302005 | BA_VRB_UGA_1B | Vrbas | 80.076 | 156.545 | 58.729 | 140.593 | 22.529 | - | - | - | - | - | - | - | - | - | - | - | - | - | - | |
| 519 | | 302006 | BA_VRB_UGA_2B | Vrbas | 40.623 | 79.417 | 29.794 | 62.129 | 8.907 | - | - | - | - | - | - | - | - | - | - | - | - | - | - | |
| 520 | Lužnica | 302046 | BA_VRB_UGA_LUZ_1 | Vrbas | 10.725 | 21.088 | 7.829 | 12.221 | 1.738 | - | 0,01 | - | 0,24 | 0,01 | 0,02 | - | - | - | 33 | - | 0,11 | 1 | - | 161 |
| 521 | Veseočica | 303008 | BA_VRB_VES_1 | Vrbas | 125.138 | 233.849 | 110.544 | 57.882 | 9.655 | - | - | 17 | - | - | - | - | - | - | - | - | - | - | - | |
| 522 | Duboka | 303009 | BA_VRB_VES_2 | Vrbas | - | - | - | 12.186 | 1.437 | - | - | - | - | - | - | - | - | - | - | - | - | - | - | |
| 523 | Poričnica | 303043 | BA_VRB_VES_POR_1 | Vrbas | 54.225 | 100.728 | 47.724 | 21.114 | 3.716 | - | - | - | - | - | - | - | - | - | - | - | - | - | - | |
| 524 | | 303044 | BA_VRB_VES_POR_2 | Vrbas | 678 | 1.253 | 605 | 2.934 | 176 | - | - | - | - | - | - | - | - | - | - | - | - | - | - | |
| 525 | Bistrica | 304011 | BA_VRB_BIS_1 | Vrbas | 22.518 | 42.843 | 19.007 | 32.009 | 3.808 | - | - | - | - | - | - | - | - | 267 | 5 | - | - | - | - | |
| 526 | Mutnica | 304012 | BA_VRB_BIS_MUTN_1 | Vrbas | 616 | 1.205 | 452 | 8.390 | 665 | - | - | - | - | - | - | - | - | - | - | - | - | - | - | |
| 527 | Semešnica | 305013 | BA_VRB_SEM_1 | Vrbas | 7.994 | 14.775 | 7.147 | 10.228 | 1.015 | - | - | - | - | - | - | - | - | - | - | - | - | - | - | |
| 528 | Velika Semešnica | 305015 | BA_VRB_SEM_3 | Vrbas | - | - | - | 3.419 | 185 | - | - | - | - | - | - | - | - | - | - | - | - | - | - | |
| 529 | Prusačka rijeka | 306017 | BA_VRB_PR_RIJ_1 | Vrbas | 44.044 | 81.408 | 39.378 | 21.353 | 3.500 | - | - | - | - | - | - | - | - | - | - | - | - | - | - | |
| 530 | | 306019 | BA_VRB_PR_RIJ_3 | Vrbas | - | - | - | 3.355 | 181 | - | - | - | - | - | - | - | - | - | - | - | - | - | - | |
| 531 | Rika | 307020 | BA_VRB_RIKA_1 | Vrbas | 21.385 | 40.005 | 18.397 | 18.791 | 2.364 | - | - | - | - | - | - | - | - | - | - | - | - | - | - | |
| 532 | Lučina | 308023 | BA_VRB_LUC_1 | Vrbas | 111.711 | 224.803 | 80.319 | 68.499 | 12.513 | - | 0,36 | - | 13 | 1 | 1 | - | - | - | 1.811 | - | 6 | 42 | 0,24 | 8.811 |
| 533 | Oboračka rijeka | 309024 | BA_VRB_OBO_RIJ_1 | Vrbas | 33.159 | 70.628 | 23.286 | 42.590 | 7.372 | - | 0,35 | - | 13 | 1 | 1 | - | - | - | 1.734 | - | 6 | 40 | 0,23 | 8.439 |
| 534 | Čehajička rijeka | 310025 | BA_VRB_CEH_RIJ_1 | Vrbas | 1.750 | 3.421 | 1.283 | 14.500 | 2.424 | - | - | - | - | - | - | - | - | - | - | - | - | - | - | |
| 535 | Dervetinska rijeka | 311026 | BA_VRB_DER_RIJ_1 | Vrbas | 18.869 | 35.412 | 16.062 | 15.703 | 2.794 | - | - | - | - | - | - | - | - | - | - | - | - | - | - | |
| 536 | Vitina | 312027 | BA_VRB_VIT_1 | Vrbas | 33.796 | 62.465 | 30.216 | 21.390 | 3.945 | - | - | - | - | - | - | - | - | - | - | - | - | - | - | - |
| 537 | | 312028 | BA_VRB_VIT_2 | Vrbas | - | - | - | 10.906 | 1.877 | - | - | - | - | - | - | - | - | - | - | - | - | - | - | - |
| 538 | Kandijska rij.-Vileški p | 313030 | BA_VRB_KAN_RIJ_1 | Vrbas | 18.174 | 33.927 | 15.745 | 11.816 | 1.824 | - | - | - | - | - | - | - | - | - | - | - | - | - | - | - |
| 539 | | 313031 | BA_VRB_KAN_RIJ_2 | Vrbas | 3.142 | 6.143 | 2.305 | 4.972 | 512 | - | - | - | - | - | - | - | - | - | - | - | - | - | - | - |
| 540 | Bunta | 314032 | BA_VRB_BUNTA_1 | Vrbas | 8.773 | 16.494 | 7.426 | 14.632 | 2.394 | - | - | - | - | - | - | - | - | - | - | - | - | - | - | - |
| 541 | | 314033 | BA_VRB_BUNTA_2 | Vrbas | 1.072 | 2.096 | 786 | 10.391 | 1.615 | - | - | - | - | - | - | - | - | - | - | - | - | - | - | - |
| 542 | Trnovača | 315035 | BA_VRB_TRN_1 | Vrbas | 15.761 | 29.783 | 13.108 | 13.371 | 2.643 | - | - | - | - | - | - | - | - | - | - | - | - | - | - | - |
| 543 | | 315036 | BA_VRB_TRN_2 | Vrbas | - | - | - | 1.271 | 168 | - | - | - | - | - | - | - | - | - | - | - | - | - | - | - |
| 544 | Voljjišnica | 315037 | BA_VRB_TRN_VOLJ_1 | Vrbas | 20.161 | 39.010 | 15.397 | 16.715 | 2.700 | - | - | - | - | - | - | - | - | - | - | - | - | - | - | - |
| 545 | | 315038 | BA_VRB_TRN_VOLJ_2 | Vrbas | - | - | - | 1.743 | 184 | - | - | - | - | - | - | - | - | - | - | - | - | - | - | - |
| 546 | Crndol | 316039 | BA_VRB_CRN_1 | Vrbas | 26.935 | 49.786 | 24.081 | 13.267 | 2.155 | - | - | - | - | - | - | - | - | - | - | - | - | - | - | - |
| 547 | Trlica | 317041 | BA_VRB_TRL_1 | Vrbas | 4.105 | 7.990 | 3.063 | 7.878 | 1.139 | - | - | - | - | - | - | - | - | - | - | - | - | - | - | - |
| 548 | | 317042 | BA_VRB_TRL_2 | Vrbas | 3.783 | 7.396 | 2.775 | 6.593 | 911 | - | - | - | - | - | - | - | - | - | - | - | - | - | - | - |

LEGENDA: (-) Nema tereta zagađenja/podataka/rezultata mjerenja

Nova vodna tijela, prepoznata Planom upravljanja 2022.-2027., i sadržana u gornjoj tabeli.

| | | | | |
|-----|------------------|--|------------------------------|-----------|
| 317 | Duboki potok | | BA_BOS_USO_DUBOKIPOTOK_1 | Bosna |
| 316 | Bistrička rijeka | | BA_BOS_BISTRICKA.RIJ_1 | Bosna |
| 350 | Kosovska rijeka | | BA_DR_KOSOVSKA.RIJ_1 | Drina |
| 388 | Orahovica | | BA_SA_LUK_SIB_ORAHOVICA_1 | Sava dir. |
| 390 | Vidara | | BA_SA_TOL_GRA_VIDARA_1 | Sava dir. |
| 389 | Hazna | | BA_SA_TOL_GRA_HAZNA_1 | Sava dir. |
| 387 | Humački potok | | BA_SA_LUK_SIB_HUMACKIPOTOK_1 | Sava dir. |
| 479 | Drobinica | | BA_UNA_DROB_1 | Una |
| 480 | Skočajska draga | | BA_UNA_DROB_SKOCDRAGA_3 | Una |
| 481 | Zavaljska draga | | BA_UNA_DROB_ZAVDRAGA_1 | Una |
| 482 | Suhača | | BA_UNA_SANA_BLIJA_SUHACA_1 | Una |
| 485 | Gudaja | | BA_UNA_UNAC_GUDAJA_1 | Una |
| 479 | Dobrenica | | BA_UNA_DOBRENICA_1 | Una |
| 484 | Drvara | | BA_UNA_UNAC_DRVARA_1 | Una |
| 483 | Drobnjak | | BA_UNA_UNAC_DROBNJAK_1 | Una |

1.7.2 Dodatak 11.2. Procjena stanja i rizika od dostizanja okolišnih ciljeva za vodna tijela površinskih voda

| R-br | Podaci o vodnom tijelu (VT) | | | | | | Proračunate koncentracije zagađenja po analizi pritiska | | | | | Hidromorfologija | Analiza pritiska - ocjena stanja po FH I HM pokazateljima | Ocjena stanja po rezultatima monitoringa 2011.-2013./2014.-2018. | | | | | | Procjena rizika |
|------|-----------------------------|--------|-----------------------------------|---------------|-------------|------------|---|-----------|----------|----------|-----------------------------|------------------|---|--|----------------------------|------------------|-------------------------|-----------------|---------------------------------|-----------------|
| | Vodotok | Podsiv | OZNAKA VT-a PO EUCD_RWB | Duzina VT (m) | Biotip VT-a | BPK (mg/l) | HPK (mg/l) | SM (mg/l) | N (mg/l) | P (mg/l) | Ocjena bioloških parametara | | | Prateći parametri ekološkog stanja | | | Ocjena Ekološkog stanja | Hemijsko stanje | Ocjena stanja, (po monitoringu) | |
| | | | | | | | | | | | | | | Specifične zagađujuće materije | Fizičko hemijski parametri | Hidromorfologija | | | | |
| 1 | Markovac | Bosna | BA_BOS_BAB.RIJ_MARKOVAC_1 | 4928 | Tip 6 | 13,25 | 24,50 | 11,85 | 4,30 | 0,71 | 1 | UMJEREN | | | | | | | Pod rizikom | |
| 2 | Krupa | Bosna | BA_BOS_ZUJ_KRUPA_1 | 6094 | Tip 7 | 0,00 | 0,00 | 0,00 | 2,95 | 0,21 | 1 | UMJEREN | DOBAR | DOBAR | VISOK | 1 | DOBAR | DOBAR | DOBAR | |
| 3 | Ljubovača | Bosna | BA_BOS_ZUJ_LJUBOVACA_1 | 3775 | Tip 6 | 5,13 | 10,02 | 3,76 | 4,85 | 0,63 | 2 | UMJEREN | DOBAR | DOBAR | DOBAR | 2 | DOBAR | DOBAR | DOBAR | |
| 4 | Babin potok | Bosna | BA_BOS_VOG_BABINPOTOK_1 | 2437 | Tip 6 | 0,25 | 0,50 | 0,19 | 3,31 | 0,52 | 1 | UMJEREN | | | | | | | Pod rizikom | |
| 5 | Nahorevski potok | Bosna | BA_BOS_MILJ_KOS.POT_NAHOR.POT_1 | 5208 | Tip 6 | 5,33 | 10,42 | 3,91 | 9,13 | 2,01 | 1 | UMJEREN | | | | | | | Pod rizikom | |
| 6 | Koševski potok | Bosna | BA_BOS_MILJ_KOSEVSKIPOTOK_1 | 5127 | Tip 5 | 22,68 | 44,33 | 16,63 | 13,87 | 2,98 | 3 | UMJEREN | | | | | | | Pod rizikom | |
| 7 | Jošanicki potok | Bosna | BA_BOS_VOG_JOSANICKIPOTOK_1 | 9226 | Tip 7 | 16,72 | 30,91 | 14,95 | 6,91 | 1,30 | 2 | UMJEREN | UMJEREN | DOBAR | DOBAR | 2 | UMJEREN | DOBAR | UMJEREN | |
| 8 | Žalja | Bosna | BA_BOS_STAV_ZALJA_1 | 10477 | Tip 6 | 5,74 | 11,23 | 4,21 | 5,38 | 1,01 | 2 | UMJEREN | UMJEREN | DOBAR | DOBAR | 2 | UMJEREN | DOBAR | UMJEREN | |
| 9 | Ograjina | Bosna | BA_BOS_BISTRICAK_OGRAJINA_1 | 9338 | Tip 6 | 0,00 | 0,00 | 0,00 | 1,94 | 0,21 | 2 | UMJEREN | | | | | | | Vj. pod rizikom | |
| 10 | Ganički potok | Bosna | BA_BOS_LAS_KOM_GANICKIPOTOK_1 | 6398 | Tip 7 | 17,18 | 34,95 | 12,84 | 9,67 | 1,64 | 1 | UMJEREN | DOBAR | DOBAR | UMJEREN | 1 | UMJEREN | LOŠ | LOŠ | |
| 11 | Dolski potok | Bosna | BA_BOS_KOCEVA_DOLSKIPOTOK_1 | 4845 | Tip 6 | 84,72 | 157,91 | 74,39 | 26,87 | 5,51 | 2 | UMJEREN | UMJEREN | DOBAR | UMJEREN | 2 | UMJEREN | DOBAR | UMJEREN | |
| 12 | Ponikva | Bosna | BA_BOS_STAV_PONIKVA_1 | 8615 | Tip 6 | 0,94 | 1,84 | 0,69 | 2,40 | 0,33 | 2 | UMJEREN | | | | | | | Pod rizikom | |
| 13 | Pavlovac | Bosna | BA_BOS_FOJN.R_DRAG_PAVLOVAC_1 | 3839 | Tip 6 | 3,01 | 5,56 | 2,69 | 1,71 | 0,25 | 2 | UMJEREN | | | | | | | Vj. pod rizikom | |
| 14 | Čemernička rijeka | Bosna | BA_BOS_FOJN.R_DRAG_CEMERNICKA.R_1 | 5957 | Tip 7 | 1,17 | 2,26 | 0,87 | 1,61 | 0,24 | 1 | UMJEREN | DOBAR | DOBAR | DOBAR | 1 | DOBAR | LOŠ | LOŠ | |
| 15 | Nevra | Bosna | BA_BOS_FOJN.R_ZELJEZ_NEVRA_1 | 6785 | Tip 6 | 0,00 | 0,00 | 0,00 | 1,25 | 0,16 | 2 | UMJEREN | DOBAR | DOBAR | DOBAR | 2 | DOBAR | DOBAR | DOBAR | |
| 16 | Dubnica | Bosna | BA_BOS_SPRECA_DUBNICA_1 | 6190 | Tip 5 | 44,49 | 82,66 | 39,12 | 17,38 | 3,50 | 3 | UMJEREN | LOŠ | DOBAR | UMJEREN | 3 | LOŠ | LOŠ | LOŠ | |
| 17 | Krivača | Bosna | BA_BOS_SPRECA_KRIVACA_1 | 3471 | Tip 5 | 74,30 | 145,25 | 54,49 | 33,03 | 7,01 | 2 | UMJEREN | | | | | | | Pod rizikom | |
| 18 | Lješnica | Bosna | BA_BOS_SPRECA_LJESNICA_1 | 7839 | Tip 5 | 33,46 | 65,42 | 24,54 | 18,91 | 3,98 | 2 | UMJEREN | SLAB | DOBAR | UMJEREN | 2 | SLAB | LOŠ | LOŠ | |
| 19 | Dubokovac | Bosna | BA_BOS_SPRECA_DUBOKOVAC_1 | 7966 | Tip 5 | 27,14 | 52,99 | 20,01 | 19,19 | 4,10 | 2 | UMJEREN | UMJEREN | DOBAR | UMJEREN | 2 | UMJEREN | DOBAR | UMJEREN | |
| 20 | Ričić | Bosna | BA_BOS_TRSTIONICA_RICIC_1 | 5941 | Tip 5 | 48,10 | 94,04 | 35,28 | 18,74 | 3,80 | 3 | UMJEREN | DOBAR | DOBAR | DOBAR | 3 | DOBAR | DOBAR | DOBAR | |
| 21 | Džinica rijeka | Bosna | BA_BOS_KRIVAJA_DZINICARIJEKA_1 | 4601 | Tip 5 | 1,15 | 2,24 | 0,84 | 1,73 | 0,23 | 2 | UMJEREN | | | | | | | Vj. pod rizikom | |
| 22 | Žuč | Bosna | BA_BOS_RIBNICA_ZUCA_1 | 8238 | Tip 7 | 2,97 | 5,81 | 2,18 | 3,56 | 0,59 | 1 | UMJEREN | | | | | | | Pod rizikom | |
| 23 | Mala Maoča | Bosna | BA_BOS_KRIVAJA_MALAMAOCA_1 | 12581 | Tip 7 | 0,00 | 0,00 | 0,00 | 1,08 | 0,06 | 1 | VISOK | | | | | | | Nije pod rizikom | |
| 24 | Dištica | Bosna | BA_BOS_KRIVAJA_DISTICA_1 | 5787 | Tip 5 | 1,09 | 2,09 | 0,87 | 2,49 | 0,42 | 2 | UMJEREN | | | | | | | Pod rizikom | |
| 25 | Grozničevac | Bosna | BA_BOS_LAS_GRL_RIJ_GROZNICEVAC_1 | 7172 | Tip 7 | 31,43 | 58,09 | 28,10 | 10,37 | 1,98 | 2 | UMJEREN | DOBAR | DOBAR | DOBAR | 2 | DOBAR | LOŠ | LOŠ | |
| 26 | Pejića rijeka | Bosna | BA_BOS_PEJICARIJEKA_1 | 8564 | Tip 6 | 14,77 | 28,88 | 10,83 | 7,50 | 1,42 | 2 | UMJEREN | DOBAR | DOBAR | VISOK | 2 | DOBAR | DOBAR | DOBAR | |
| 27 | Lovnica | Bosna | BA_BOS_PEJICARIJEKA_LOVNICA_1 | 6470 | Tip 5 | 8,95 | 17,49 | 6,56 | 5,07 | 0,93 | 2 | UMJEREN | DOBAR | DOBAR | VISOK | 2 | DOBAR | DOBAR | DOBAR | |
| 28 | Lijebacka rijeka | Bosna | BA_BOS_GOST_LIJEVACKARIJEKA_1 | 2701 | Tip 5 | 29,09 | 56,86 | 21,33 | 15,83 | 3,32 | 2 | UMJEREN | | | | | | | Pod rizikom | |
| 29 | Buretina | Bosna | BA_BOS_GOST_BURETINA_1 | 11473 | Tip 5 | 3,28 | 6,46 | 2,39 | 2,45 | 0,33 | 1 | UMJEREN | | | | | | | Vj. pod rizikom | |
| 30 | Svinjašnica rijeka | Bosna | BA_BOS_KRIV_SVINJASNICARIJEKA_1 | 6012 | Tip 5 | 0,94 | 1,85 | 0,69 | 6,43 | 1,28 | 1 | UMJEREN | | | | | | | Pod rizikom | |
| 31 | Klanac | Bosna | BA_BOS_LAS_KOMARSCICA_KLANAC_1 | 3339 | Tip 6 | 5,09 | 9,99 | 3,72 | 3,84 | 0,61 | 3 | UMJEREN | DOBAR | DOBAR | DOBAR | 3 | DOBAR | DOBAR | DOBAR | |
| 32 | Večerska rijeka | Bosna | BA_BOS_LAS_VECERISKARIJEKA_1 | 3940 | Tip 5 | 17,74 | 33,09 | 15,39 | 8,60 | 1,64 | 3 | UMJEREN | DOBAR | DOBAR | DOBAR | 3 | DOBAR | DOBAR | DOBAR | |
| 33 | Vranjska rijeka | Bosna | BA_BOS_LAS_VRANJSKARIJEKA_1 | 9628 | Tip 7 | 4,08 | 7,91 | 3,10 | 4,17 | 0,73 | 2 | UMJEREN | DOBAR | DOBAR | DOBAR | 2 | DOBAR | DOBAR | DOBAR | |
| 34 | Stara Kamenica | Bosna | BA_BOS_GOST_STARAKAMENICA_1 | 9950 | Tip 6 | 0,00 | 0,00 | 0,00 | 1,27 | 0,07 | 1 | VISOK | | | | | | | Nije pod rizikom | |
| 35 | Bjelava | Bosna | BA_BOS_KRI_STUPCANICA_BJELAVA_1 | 6007 | Tip 7 | 0,64 | 1,19 | 0,55 | 1,43 | 0,11 | 2 | DOBAR | | | | | | | Nije pod rizikom | |
| 36 | Luški potok | Bosna | BA_BOS_LAS_KOZICA_LUSKIPOTOK_1 | 6861 | Tip 7 | 19,50 | 38,13 | 14,30 | 13,47 | 2,72 | 2 | UMJEREN | DOBAR | DOBAR | UMJEREN | 2 | UMJEREN | DOBAR | UMJEREN | |
| 37 | Velika Zlaća | Bosna | BA_BOS_SPR_OSK_VELIKAZLACA_1 | 5540 | Tip 6 | 0,00 | 0,00 | 0,00 | 1,50 | 0,08 | 1 | VISOK | | | | | | | Nije pod rizikom | |
| 38 | Suva Bukovica | Bosna | BA_BOS_SPR_TUR_LUK_SUVABUKOVICA_1 | 9149 | Tip 5 | 2,73 | 5,34 | 2,00 | 9,83 | 2,02 | 1 | UMJEREN | | | | | | | Pod rizikom | |

| R-br | Podaci o vodnom tijelu (VT) | | | | | Proračunate koncentracije zagađenja po analizi pritiska | | | | | Hidromorfologija | Analiza pritiska - ocjena stanja po FH i HM pokazateljima | Ocjena stanja po rezultatima monitoringa 2011.-2013./2014.-2018. | | | | | | Procjena rizika | |
|------|-----------------------------|---------|------------------------------------|---------------|-------------|---|------------|-----------|----------|----------|------------------|---|--|------------------------------------|----------------------------|------------------|-------------------------|-----------------|------------------|---------------------------------|
| | Vodotok | Podsliv | OZNAKA VT-a PO EUCD_RWB | Duzina VT (m) | Biotip VT-a | BPK (mg/l) | HPK (mg/l) | SM (mg/l) | N (mg/l) | P (mg/l) | | | Ocjena bioloških parametara | Prateći parametri ekološkog stanja | | | Ocjena Ekološkog stanja | Hemijsko stanje | | Ocjena stanja, (po monitoringu) |
| | | | | | | | | | | | | | | Specifične zagađujuće materije | Fizičko hemijski parametri | Hidromorfologija | | | | |
| 39 | Crna rijeka | Bosna | BA_BOS_FOJR_LEP_CRNA_CRNARIJEKA_1 | 6916 | Tip 6 | 0,00 | 0,00 | 0,00 | 1,07 | 0,06 | 1 | VISOK | | | | | | | Nije pod rizikom | |
| 40 | Velika Maoca | Bosna | BA_BOS_KRI_ZUPELJ_VELIKAMAOCA_1 | 9691 | Tip 7 | 0,55 | 1,01 | 0,49 | 1,50 | 0,17 | 1 | UMJEREN | | | | | | | Vj. pod rizikom | |
| 41 | Jezernica | Bosna | BA_BOS_FOJR_DRAGACA_JEZERNICA_1 | 8747 | Tip 6 | 1,28 | 2,49 | 0,94 | 1,79 | 0,28 | 2 | UMJEREN | | | | | | | Vj. pod rizikom | |
| 42 | Krabanja | Bosna | BA_BOS_SPR_OSKOVA_KRABANJA_1 | 6389 | Tip 6 | 0,00 | 0,00 | 0,00 | 1,57 | 0,09 | 1 | VISOK | | | | | | | Nije pod rizikom | |
| 43 | Mašica | Bosna | BA_BOS_GOSTOVIC_TRBUSN_MASICA_1 | 7096 | Tip 6 | 0,00 | 0,00 | 0,00 | 1,85 | 0,20 | 1 | UMJEREN | | | | | | | Vj. pod rizikom | |
| 44 | Jasenovac | Bosna | BA_BOS_FOJR_LEP_KRES_JASENOVAC_1 | 4809 | Tip 6 | 2,43 | 4,75 | 1,79 | 2,45 | 0,35 | 3 | UMJEREN | | | | | | | Pod rizikom | |
| 45 | Kunošićki potok | Bosna | BA_BOS_MISOCA_KUNOSICKIPOTOK_1 | 7487 | Tip 6 | 0,00 | 0,00 | 0,00 | 2,84 | 0,39 | 1 | UMJEREN | | | | | | | Pod rizikom | |
| 46 | Ravna rijeka | Bosna | BA_BOS_PAPRATNICA_RAVNARIJEKA_1 | 5501 | Tip 6 | 0,00 | 0,00 | 0,00 | 1,38 | 0,08 | 1 | VISOK | | | | | | | Nije pod rizikom | |
| 47 | Šerica rijeka | Bosna | BA_BOS_BISTRICAK_SERICARIJEKA_1 | 4248 | Tip 6 | 24,91 | 46,33 | 21,83 | 10,69 | 2,04 | 4 | UMJEREN | UMJEREN | DOBAR | DOBAR | 4 | UMJEREN | DOBAR | UMJEREN | |
| 48 | Borovnica | Bosna | BA_BOS_FOJR_DRAGACA_BOROVNICA_1 | 6172 | Tip 6 | 0,00 | 0,00 | 0,00 | 0,69 | 0,04 | 2 | VISOK | | | | | | | Nije pod rizikom | |
| 49 | Liješevacki potok | Bosna | BA_BOS_RADIOVLJ_LIJESEVACKIPOTOK_1 | 3804 | Tip 5 | 23,82 | 46,58 | 17,47 | 17,28 | 3,64 | 2 | UMJEREN | UMJEREN | DOBAR | UMJEREN | 2 | UMJEREN | LOŠ | LOŠ | |
| 50 | Rakovčica | Bosna | BA_BOS_FOJR_LEP_KRE_RAKOVČICA_1 | 1719 | Tip 7 | 6,56 | 12,82 | 4,81 | 8,93 | 1,76 | 2 | UMJEREN | DOBAR | DOBAR | DOBAR | 3 | DOBAR | LOŠ | LOŠ | |
| 51 | Bistrica | Bosna | BA_BOS_FOJR_ZELJ_BISTRICA_1 | 8117 | Tip 7 | 3,79 | 7,50 | 2,75 | 2,37 | 0,34 | 1 | UMJEREN | DOBAR | LOŠ | DOBAR | 1 | UMJEREN | DOBAR | UMJEREN | |
| 52 | Zatoca/Obrcevski potok | Bosna | BA_BOS_SPR_OSK_GOST_ZAT_OBRCPOT_1 | 4723 | Tip 7 | 0,66 | 1,28 | 0,48 | 0,91 | 0,17 | 1 | UMJEREN | | | | | | | Vj. pod rizikom | |
| 53 | Tarevcica | Bosna | BA_BOS_SPR_OSK_GOST_TAREVCICA_1 | 2781 | Tip 5 | 7,15 | 13,97 | 5,24 | 4,71 | 0,80 | 1 | UMJEREN | | | | | | | Pod rizikom | |
| 54 | Požarna | Bosna | BA_BOS_FOJR_DRAG_BOROV_POZARNA_1 | 4401 | Tip 7 | 0,00 | 0,00 | 0,00 | 0,68 | 0,04 | 1 | VISOK | | | | | | | Nije pod rizikom | |
| 55 | Zatoča/Brloški potok | Bosna | BA_BOS_SPR_OSK_GOST_ZAT_BRLOSKI_1 | 5652 | Tip 5 | 8,60 | 16,81 | 6,31 | 4,51 | 0,71 | 2 | UMJEREN | DOBAR | DOBAR | DOBAR | 2 | DOBAR | DOBAR | DOBAR | |
| 56 | Marošićka rijeka | Bosna | BA_BOS_ZGOSCA_MAROSICKARIJEKA_1 | 10505 | Tip 6 | 12,35 | 24,14 | 9,06 | 4,84 | 0,79 | 2 | UMJEREN | DOBAR | DOBAR | UMJEREN | 2 | UMJEREN | DOBAR | UMJEREN | |
| 57 | Lužnicki potok | Bosna | BA_BOS_GORUSA_LUZNICKIPOTOK_1 | 4435 | Tip 6 | 9,06 | 17,71 | 6,65 | 8,81 | 1,75 | 1 | UMJEREN | SLAB | DOBAR | UMJEREN | 1 | SLAB | DOBAR | SLAB | |
| 58 | Brložnjak | Bosna | BA_BOS_FOJR_ZELJ_BRLOZNJAK_1 | 5516 | Tip 7 | 2,60 | 5,16 | 1,89 | 2,63 | 0,44 | 2 | UMJEREN | DOBAR | LOŠ | DOBAR | 2 | UMJEREN | DOBAR | UMJEREN | |
| 59 | Radušica | Bosna | BA_BOS_USORA_RADUSICA_1 | 7425 | Tip 5 | 95,38 | 177,44 | 83,53 | 36,82 | 7,74 | 2 | UMJEREN | | | | | | | Pod rizikom | |
| 60 | Talin potok | Bosna | BA_BOS_USORA_TALINPOTOK_1 | 6955 | Tip 5 | 41,21 | 77,54 | 34,80 | 18,82 | 3,92 | 1 | UMJEREN | DOBAR | DOBAR | DOBAR | 1 | DOBAR | DOBAR | DOBAR | |
| 61 | Ozimica | Bosna | BA_BOS_LJESNICA_OZIMICA_1 | 7641 | Tip 5 | 16,82 | 32,89 | 12,34 | 13,09 | 2,75 | 2 | UMJEREN | | | | | | | Pod rizikom | |
| 62 | Bljuva | Bosna | BA_BOS_BLIJUVA_1 | 5460 | Tip 5 | 14,53 | 28,41 | 10,66 | 12,27 | 2,43 | 3 | UMJEREN | UMJEREN | DOBAR | DOBAR | 3 | UMJEREN | LOŠ | LOŠ | |
| 63 | Gučanski potok | Bosna | BA_BOS_LAS_GUCANSKIPOTOK_1 | 7036 | Tip 7 | 46,50 | 89,84 | 36,06 | 21,72 | 4,35 | 2 | UMJEREN | DOBAR | DOBAR | UMJEREN | 2 | UMJEREN | DOBAR | UMJEREN | |
| 64 | Domislca | Bosna | BA_BOS_LJESNICA_DOMISLICA_1 | 2900 | Tip 5 | 10,64 | 20,81 | 7,81 | 9,33 | 1,85 | 3 | UMJEREN | | | | | | | Pod rizikom | |
| 65 | Klokotnica | Bosna | BA_BOS_LAS_KOZ_KLOKOTNICA_1 | 7179 | Tip 5 | 10,05 | 21,95 | 6,85 | 8,30 | 1,40 | 3 | UMJEREN | DOBAR | DOBAR | DOBAR | 3 | DOBAR | DOBAR | DOBAR | |
| 66 | Krsinja | Bosna | BA_BOS_ZELJ_KRSINJA_1 | 3496 | Tip 7 | 2,17 | 4,24 | 1,59 | 2,31 | 0,37 | 2 | UMJEREN | DOBAR | DOBAR | DOBAR | 2 | DOBAR | DOBAR | DOBAR | |
| 67 | bezimni potok (Suhodol) | Bosna | BA_BOS_SPR_OSKOVA_SUHODOL_1 | 7293 | Tip 7 | 0,00 | 0,00 | 0,00 | 1,96 | 0,11 | 1 | DOBAR | | | | | | | Nije pod rizikom | |
| 68 | Grabovica | Bosna | BA_BOS_KRI_STUPCANICA_GRABOVICA_1 | 7574 | Tip 7 | 0,80 | 1,48 | 0,71 | 2,78 | 0,39 | 1 | UMJEREN | | | | | | | Pod rizikom | |
| 69 | Drijenca | Bosna | BA_BOS_SPR_SOKOLUSA_DRIJENCA_1 | 6899 | Tip 5 | 117,90 | 217,92 | 105,41 | 39,47 | 8,31 | 3 | UMJEREN | UMJEREN | DOBAR | UMJEREN | 3 | UMJEREN | LOŠ | LOŠ | |
| 70 | Lohinjska rijeka | Bosna | BA_BOS_SPR_LOHINJSKARIJEKA_1 | 4479 | Tip 5 | 28,32 | 52,58 | 24,96 | 12,18 | 2,42 | 1 | UMJEREN | DOBAR | DOBAR | UMJEREN | 1 | UMJEREN | LOŠ | LOŠ | |
| 71 | Rašljeva rijeka | Bosna | BA_BOS_SPR_RASLJEVSKARIJEKA_1 | 9235 | Tip 5 | 43,26 | 84,62 | 31,71 | 24,01 | 5,09 | 3 | UMJEREN | SLAB | DOBAR | UMJEREN | 3 | SLAB | LOŠ | LOŠ | |
| 72 | Šikuljacka rijeka | Bosna | BA_BOS_SPR_SIKULJACKARIJEKA_1 | 9657 | Tip 5 | 17,62 | 33,69 | 14,06 | 12,79 | 2,65 | 2 | UMJEREN | DOBAR | DOBAR | UMJEREN | 2 | UMJEREN | LOŠ | LOŠ | |
| 73 | Lukavacka rijeka | Bosna | BA_BOS_SPR_LUKAVACKARIJEKA_1 | 12982 | Tip 5 | 75,02 | 155,66 | 60,37 | 29,32 | 4,26 | 2 | UMJEREN | | | | | | | Pod rizikom | |
| 74 | Vrioci | Bosna | BA_BOS_LAS_KRUSCICA_VRIOCI_1 | 5202 | Tip 7 | 0,00 | 0,00 | 0,00 | 1,29 | 0,07 | 2 | VISOK | | | | | | | Nije pod rizikom | |

| Podaci o vodnom tijelu (VT) | | | | | | Proračunate koncentracije zagađenja po analizi pritiska | | | | | Hidromorfologija | Analiza pritiska - ocjena stanja po FH i HM pokazateljima | Ocjena stanja po rezultatima monitoringa 2011.-2013./2014.-2018. | | | | | | Procjena rizika |
|-----------------------------|-------------------|---------|------------------------------------|---------------|-------------|---|------------|-----------|----------|----------|------------------|---|--|--------------------------------|----------------------------|------------------|-------------------------|-----------------|------------------|
| R-br | Vodotok | Podsliv | OZNAKA VT-a PO EUCD_RWB | Duzina VT (m) | Biotip VT-a | BPK (mg/l) | HPK (mg/l) | SM (mg/l) | N (mg/l) | P (mg/l) | | | Ocjena bioloških parametara | Specifične zagađujuće materije | Fizičko hemijski parametri | Hidromorfologija | Ocjena Ekološkog stanja | Hemijsko stanje | |
| 75 | Tovarnički potok | Bosna | BA_BOS_ZELJ_CRNARIJ_TOVARNICKI_1 | 6261 | Tip 7 | 0,00 | 0,00 | 0,00 | 2,42 | 0,41 | 1 | UMJEREN | | | | | | | Pod rizikom |
| 76 | Borovički potok | Bosna | BA_BOS_TRST_BUKOV_BOROVICKIPOT_1 | 8633 | Tip 7 | 0,97 | 1,90 | 0,71 | 4,74 | 0,93 | 3 | UMJEREN | DOBAR | DOBAR | DOBAR | 3 | DOBAR | DOBAR | DOBAR |
| 77 | Pridolački potok | Bosna | BA_BOS_LAS_KOZ_IVAN_PRIDOLACKI_1 | 3945 | Tip 7 | 0,00 | 0,00 | 0,00 | 1,19 | 0,07 | 1 | VISOK | | | | | | | Nije pod rizikom |
| 78 | Rakovcica/Vrenjak | Bosna | BA_BOS_FOJR_LEP_KRE_RAK_VRENIJAK_1 | 3199 | Tip 7 | 4,86 | 9,50 | 3,56 | 8,73 | 1,72 | 2 | UMJEREN | | | | | | | Pod rizikom |
| 79 | Ljuskava | Bosna | BA_BOS_FOJR_LEP_KRE_LJUSKAVA_1 | 3473 | Tip 7 | 15,53 | 30,36 | 11,39 | 11,97 | 2,38 | 3 | UMJEREN | | | | | | | Pod rizikom |
| 80 | Kalašnica/Jehovac | Bosna | BA_BOS_FOJR_LEP_BIJ_KAL_JEHOVAC_1 | 3982 | Tip 7 | 0,09 | 0,18 | 0,07 | 3,27 | 0,58 | 2 | UMJEREN | | | | | | | Pod rizikom |
| 81 | Vihrica | Bosna | BA_BOS_ZUJEVINA_VIHRICA_1 | 2379 | Tip 7 | 31,51 | 61,61 | 23,11 | 21,23 | 4,63 | 4 | UMJEREN | DOBAR | DOBAR | UMJEREN | 4 | UMJEREN | LOŠ | LOŠ |
| 82 | Oraška rijeka | Bosna | BA_BOS_USO_TALIN_ORASKARIJEKA_1 | 4883 | Tip 5 | 34,52 | 65,53 | 28,24 | 16,50 | 3,42 | 1 | UMJEREN | UMJEREN | LOŠ | UMJEREN | 1 | UMJEREN | DOBAR | UMJEREN |
| 83 | Dulerka | Bosna | BA_BOS_SPR_JALA_SOLINA_DULERKA_1 | 6276 | Tip 5 | 9,16 | 17,91 | 6,72 | 10,68 | 2,10 | 2 | UMJEREN | DOBAR | LOŠ | DOBAR | 2 | UMJEREN | DOBAR | UMJEREN |
| 84 | Bezimeni potok | Bosna | BA_BOS_LAS_BILA_BEZIMENIPOTOK_1 | 8178 | Tip 7 | 6,97 | 13,63 | 5,11 | 6,49 | 1,09 | 1 | UMJEREN | DOBAR | DOBAR | UMJEREN | 1 | UMJEREN | LOŠ | LOŠ |
| 85 | Đulanova rijeka | Bosna | BA_BOS_DJULANOVARIJEKA_1 | 4263 | Tip 5 | 5,94 | 12,14 | 4,56 | 7,59 | 1,39 | 2 | UMJEREN | UMJEREN | DOBAR | UMJEREN | 2 | UMJEREN | DOBAR | UMJEREN |
| 86 | Bistrica | Bosna | BA_BOS_BISTRICA_1 | 6504 | Tip 5 | 8,35 | 16,33 | 6,13 | 8,16 | 1,59 | 1 | UMJEREN | DOBAR | DOBAR | DOBAR | 1 | DOBAR | DOBAR | DOBAR |
| 87 | Mrstava | Bosna | BA_BOS_DJULANOVARIJEKA_MRSTAVA_1 | 5215 | Tip 7 | 4,52 | 12,80 | 2,20 | 6,91 | 0,87 | 1 | UMJEREN | | | | | | | Pod rizikom |
| 88 | Orahovička rijeka | Bosna | BA_BOS_ORAHOVICARIJEKA_1 | 6523 | Tip 5 | 35,54 | 65,69 | 31,78 | 12,57 | 2,39 | 3 | UMJEREN | UMJEREN | DOBAR | DOBAR | 3 | UMJEREN | LOŠ | LOŠ |
| 89 | Godušica | Bosna | BA_BOS_FOJR_GODUSICA_1 | 6511 | Tip 7 | 15,23 | 29,78 | 11,17 | 14,38 | 3,02 | 2 | UMJEREN | DOBAR | DOBAR | UMJEREN | 2 | UMJEREN | LOŠ | LOŠ |
| 90 | Želečka rijeka | Bosna | BA_BOS_ZELECKARIJEKA_1 | 6324 | Tip 5 | 0,10 | 0,20 | 0,08 | 1,55 | 0,10 | 1 | DOBAR | DOBAR | DOBAR | VISOK | 1 | DOBAR | DOBAR | DOBAR |
| 91 | Kraljuštica | Bosna | BA_BOS_FOJR_KRALJUSTICA_1 | 6875 | Tip 5 | 12,47 | 24,37 | 9,14 | 12,03 | 2,46 | 3 | UMJEREN | UMJEREN | DOBAR | UMJEREN | 3 | UMJEREN | LOŠ | LOŠ |
| 92 | Tatašnica | Bosna | BA_BOS_KRI_RIBNICA_TATASNICA_1 | 3346 | Tip 5 | 6,07 | 11,87 | 4,45 | 7,11 | 1,46 | 2 | UMJEREN | | | | | | | Pod rizikom |
| 93 | Bukovac | Bosna | BA_BOS_SPR_BUKOVAC_1 | 6868 | Tip 5 | 44,14 | 86,30 | 32,37 | 23,54 | 5,06 | 2 | UMJEREN | | | | | | | Pod rizikom |
| 94 | Grabovički potok | Bosna | BA_BOS_SPR_JALA_GRABOVICKIPOTOK_1 | 5957 | Tip 5 | 100,87 | 187,12 | 89,16 | 33,91 | 7,00 | 2 | UMJEREN | DOBAR | DOBAR | UMJEREN | 2 | UMJEREN | DOBAR | UMJEREN |
| 95 | Kovačica | Bosna | BA_BOS_SPR_JALA_POZ_KOVACICA_1 | 8783 | Tip 5 | 41,33 | 76,47 | 36,85 | 14,52 | 2,83 | 2 | UMJEREN | DOBAR | DOBAR | VISOK | 2 | DOBAR | DOBAR | DOBAR |
| 96 | Vijačica | Bosna | BA_BOS_KRI_TRIBUJA_VIJACICA_1 | 3215 | Tip 7 | 1,12 | 2,19 | 0,82 | 3,35 | 0,59 | 3 | UMJEREN | | | | | | | Pod rizikom |
| 97 | Nemilska rijeka | Bosna | BA_BOS_NEMILSKARIJEKA_1 | 5605 | Tip 5 | 0,84 | 1,56 | 0,76 | 1,87 | 0,18 | 1 | DOBAR | UMJEREN | DOBAR | VISOK | 1 | UMJEREN | LOŠ | LOŠ |
| 98 | Željova rijeka | Bosna | BA_BOS_KRI_RIB_ZELJOVARIJEKA_1 | 4335 | Tip 5 | 0,12 | 0,24 | 0,09 | 2,47 | 0,42 | 1 | UMJEREN | | | | | | | Pod rizikom |
| 99 | Gracanicka rijeka | Bosna | BA_BOS_SPR_MALASPR_GRACANICKA_1 | 6258 | Tip 5 | 31,19 | 60,95 | 22,87 | 15,62 | 3,22 | 2 | UMJEREN | DOBAR | DOBAR | UMJEREN | 2 | UMJEREN | DOBAR | UMJEREN |
| 100 | Rikavac | Bosna | BA_BOS_FOJR_RIKAVAC_1 | 10627 | Tip 7 | 9,25 | 17,20 | 8,13 | 5,50 | 1,02 | 2 | UMJEREN | DOBAR | DOBAR | DOBAR | 2 | DOBAR | DOBAR | DOBAR |
| 101 | Ljubača | Bosna | BA_BOS_SPR_LJUBACA_1 | 7268 | Tip 5 | 48,85 | 94,73 | 37,00 | 26,92 | 5,77 | 2 | UMJEREN | | | | | | | Pod rizikom |
| 102 | Strmac | Bosna | BA_BOS_KRI_DUBOSTICA_STRMAC_1 | 4551 | Tip 7 | 0,00 | 0,00 | 0,00 | 1,18 | 0,11 | 2 | DOBAR | | | | | | | Nije pod rizikom |
| 103 | Ugar | Bosna | BA_BOS_SPR_UGAR_1 | 8473 | Tip 5 | 38,58 | 75,42 | 28,29 | 17,46 | 3,60 | 1 | UMJEREN | DOBAR | DOBAR | DOBAR | 1 | DOBAR | DOBAR | DOBAR |
| 104 | Mednica | Bosna | BA_BOS_SPR_MEDNICA_1 | 4938 | Tip 5 | 25,11 | 49,09 | 18,42 | 16,39 | 3,47 | 2 | UMJEREN | DOBAR | DOBAR | UMJEREN | 2 | UMJEREN | DOBAR | UMJEREN |
| 105 | Zaseočka rijeka | Bosna | BA_BOS_LAS_BILA_ROGAC_ZASEOCKA_1 | 10396 | Tip 7 | 0,00 | 0,00 | 0,00 | 2,87 | 0,35 | 1 | UMJEREN | | | | | | | Pod rizikom |
| 106 | Krivaca | Bosna | BA_BOS_SPR_KRIVACA_1 | 8502 | Tip 5 | 7,91 | 15,47 | 5,80 | 7,52 | 1,50 | 2 | UMJEREN | UMJEREN | DOBAR | DOBAR | 2 | UMJEREN | DOBAR | UMJEREN |
| 107 | Rainska rijeka | Bosna | BA_BOS_SPR_RAJSKARIJEKA_1 | 9828 | Tip 5 | 82,07 | 160,41 | 60,18 | 37,63 | 8,14 | 3 | UMJEREN | | | | | | | Pod rizikom |
| 108 | Fojnica | Bosna | BA_BOS_FOJNICA_1 | 10546 | Tip 5 | 15,71 | 30,43 | 11,95 | 13,09 | 2,72 | 2 | UMJEREN | UMJEREN | DOBAR | DOBAR | 2 | UMJEREN | DOBAR | UMJEREN |
| 109 | Ravna rijeka | Bosna | BA_BOS_KRI_DUBOST_RAVNARIJEKA_1 | 10676 | Tip 7 | 0,24 | 0,47 | 0,18 | 1,04 | 0,08 | 1 | VISOK | | | | | | | Nije pod rizikom |
| 110 | Sušica | Bosna | BA_BOS_SPR_SUSICA_1 | 6531 | Tip 5 | 22,26 | 43,52 | 16,33 | 8,68 | 1,68 | 3 | UMJEREN | UMJEREN | DOBAR | DOBAR | 3 | UMJEREN | DOBAR | UMJEREN |
| 111 | Vojnica | Bosna | BA_BOS_KRI_VOJNICA_1 | 8515 | Tip 7 | 1,00 | 1,95 | 0,73 | 1,41 | 0,15 | 1 | DOBAR | | | | | | | Nije pod rizikom |
| 112 | Tajašnica | Bosna | BA_BOS_GOST_LUZNICA_TAJASNICA_1 | 2077 | Tip 5 | 0,00 | 0,00 | 0,00 | 1,28 | 0,07 | 1 | VISOK | | | | | | | Nije pod rizikom |
| 113 | Sadevica | Bosna | BA_BOS_GOST_LUZNICA_SADJEVICA_1 | 13716 | Tip 7 | 0,00 | 0,00 | 0,00 | 1,25 | 0,07 | 2 | VISOK | | | | | | | Nije pod rizikom |
| 114 | Draganja | Bosna | BA_BOS_SPR_OSK_LITVA_DRAGANJA_1 | 8314 | Tip 5 | 142,73 | 291,71 | 141,01 | 63,19 | 9,29 | 2 | UMJEREN | | | | | | | Pod rizikom |

| R-br | Podaci o vodnom tijelu (VT) | | | | | Proračunate koncentracije zagađenja po analizi pritiska | | | | | Hidromorfologija | Analiza pritiska - ocjena stanja po FH i HM pokazateljima | Ocjena stanja po rezultatima monitoringa 2011.-2013./2014.-2018. | | | | | | Procjena rizika | |
|------|-----------------------------|---------|-----------------------------|---------------|-------------|---|------------|-----------|----------|----------|------------------|---|--|------------------------------------|----------------------------|------------------|-------------------------|-----------------|-----------------|---------------------------------|
| | Vodotok | Podsliv | OZNAKA VT-a PO EUCD_RWB | Duzina VT (m) | Biotip VT-a | BPK (mg/l) | HPK (mg/l) | SM (mg/l) | N (mg/l) | P (mg/l) | | | Ocjena bioloških parametara | Prateći parametri ekološkog stanja | | | Ocjena Ekološkog stanja | Hemijsko stanje | | Ocjena stanja, (po monitoringu) |
| | | | | | | | | | | | | | | Specifične zagađujuće materije | Fizičko hemijski parametri | Hidromorfologija | | | | |
| 115 | Mala rijeka | Bosna | BA_BOS_RIBNICA_MALARIJEKA_1 | 12034 | Tip 7 | 0,00 | 0,00 | 0,00 | 1,54 | 0,09 | 1 | VISOK | | | | | | | | Nije pod rizikom |
| 116 | Vožućica | Bosna | BA_BOS_KRI_VOZUCICA_1 | 9843 | Tip 5 | 1,63 | 3,19 | 1,20 | 1,49 | 0,16 | 1 | DOBAR | | | | | | | | Nije pod rizikom |
| 117 | Kamenica | Bosna | BA_BOS_KRI_KAMENICA_1 | 5362 | Tip 5 | 0,08 | 0,15 | 0,06 | 0,90 | 0,05 | 1 | VISOK | | | | | | | | Nije pod rizikom |
| 118 | Pozarnica | Bosna | BA_BOS_SPR_JALA_POZARNICA_1 | 3020 | Tip 5 | 118,10 | 218,30 | 105,53 | 29,26 | 5,87 | 2 | UMJEREN | DOBAR | DOBAR | DOBAR | 2 | DOBAR | DOBAR | DOBAR | |
| 119 | Boriva | Bosna | BA_BOS_TRST_BORIVA_1 | 4838 | Tip 7 | 0,00 | 0,00 | 0,00 | 3,16 | 0,27 | 2 | UMJEREN | | | | | | | | Vj. pod rizikom |
| 120 | Bosna | Bosna | BA_BOS_1B | 13423 | Tip 2 | 29,96 | 59,31 | 30,22 | 14,90 | 2,78 | 4 | UMJEREN | | | | | | | | Pod rizikom |
| 121 | | Bosna | BA_BOS_2B | 45900 | Tip 5 | 21,38 | 42,44 | 18,31 | 10,38 | 1,98 | 3 | UMJEREN | DOBAR | NP | DOBAR | 3 | DOBAR | LOŠ | LOŠ | |
| 122 | | Bosna | BA_BOS_3 | 37650 | Tip 3 | 27,46 | 53,51 | 23,74 | 12,58 | 2,39 | 3 | UMJEREN | DOBAR | NP | UMJEREN | 3 | UMJEREN | LOŠ | LOŠ | |
| 123 | | Bosna | BA_BOS_4 | 36935 | Tip 3 | 28,54 | 55,72 | 24,76 | 12,96 | 2,46 | 3 | UMJEREN | DOBAR | DOBAR | UMJEREN | 3 | UMJEREN | LOŠ | LOŠ | |
| 124 | | Bosna | BA_BOS_5 | 48685 | Tip 2 | 23,97 | 45,91 | 18,91 | 10,98 | 2,27 | 3 | UMJEREN | UMJEREN | NP | UMJEREN | 3 | UMJEREN | DOBAR | UMJEREN | |
| 125 | | Bosna | BA_BOS_6 | 22046 | Tip 6 | 28,41 | 53,59 | 20,93 | 12,32 | 2,63 | 3 | UMJEREN | UMJEREN | DOBAR | UMJEREN | 3 | UMJEREN | LOŠ | LOŠ | |
| 126 | | Bosna | BA_BOS_7 | 8375 | Tip 6 | 12,14 | 24,00 | 9,55 | 7,20 | 1,38 | 3 | UMJEREN | DOBAR | DOBAR | VISOK | 3 | DOBAR | DOBAR | DOBAR | |
| 127 | Miljacka | Bosna | BA_BOS_MILJ_1 | 12514 | Tip 6 | 14,25 | 29,36 | 11,59 | 8,31 | 1,59 | 4 | UMJEREN | SLAB | DOBAR | UMJEREN | 4 | SLAB | DOBAR | SLAB | |
| 128 | | Bosna | BA_BOS_MILJ_2 | 3336 | Tip 6 | 12,93 | 24,42 | 10,79 | 7,20 | 1,39 | 4 | UMJEREN | | | | | | | | Pod rizikom |
| 129 | | Bosna | BA_BOS_MILJ_3 | 2570 | Tip 7 | 12,57 | 23,62 | 10,67 | 6,66 | 1,26 | 2 | UMJEREN | UMJEREN | DOBAR | DOBAR | 2 | UMJEREN | LOŠ | LOŠ | |
| 130 | Mošćanica | Bosna | BA_BOS_MILJ_MOS_1 | 5368 | Tip 6 | 17,24 | 34,07 | 12,61 | 11,59 | 2,43 | 3 | UMJEREN | UMJEREN | DOBAR | UMJEREN | 3 | UMJEREN | DOBAR | UMJEREN | |
| 131 | Dobrinja | Bosna | BA_BOS_DOBR_1 | 5026 | Tip 5 | 26,74 | 52,27 | 19,61 | 9,84 | 1,98 | 3 | UMJEREN | DOBAR | DOBAR | UMJEREN | 3 | UMJEREN | LOŠ | LOŠ | |
| 132 | | Bosna | BA_BOS_DOBR_2 | 3654 | Tip 7 | 22,81 | 44,60 | 16,73 | 8,60 | 1,72 | 4 | UMJEREN | | | | | | | | Pod rizikom |
| 133 | | Bosna | BA_BOS_DOBR_3 | 1024 | Tip 7 | 19,09 | 37,33 | 14,01 | 8,10 | 1,61 | 5 | UMJEREN | | | | | | | | Pod rizikom |
| 134 | Spreča | Bosna | BA_BOS_SPR_1C | 65224 | Tip 5 | 52,82 | 106,34 | 74,50 | 24,65 | 4,09 | 2 | UMJEREN | UMJEREN | DOBAR | UMJEREN | 2 | UMJEREN | LOŠ | LOŠ | |
| 135 | | Bosna | BA_BOS_SPR_2 | 8162 | Tip 5 | 27,02 | 54,45 | 24,14 | 16,67 | 3,28 | 5 | UMJEREN | NP | NP | UMJEREN | 5 | UMJEREN | LOŠ | LOŠ | |
| 136 | | Bosna | BA_BOS_SPR_3A | 50356 | Tip 5 | 28,93 | 56,82 | 23,43 | 17,29 | 3,54 | 2 | UMJEREN | UMJEREN | DOBAR | UMJEREN | 2 | UMJEREN | LOŠ | LOŠ | |
| 137 | Turija | Bosna | BA_BOS_SPR_TUR_1 | 7911 | Tip 5 | 16,68 | 39,28 | 19,91 | 14,65 | 2,34 | 3 | UMJEREN | UMJEREN | DOBAR | DOBAR | 3 | UMJEREN | DOBAR | UMJEREN | |
| 138 | | Bosna | BA_BOS_SPR_TUR_2 | 10789 | Tip 5 | 12,03 | 31,44 | 17,94 | 10,42 | 1,37 | 2 | UMJEREN | DOBAR | NP | DOBAR | 2 | DOBAR | DOBAR | DOBAR | |
| 139 | | Bosna | BA_BOS_SPR_TUR_3 | 3305 | Tip 5 | 29,73 | 83,51 | 51,01 | 22,59 | 2,33 | 2 | UMJEREN | | | | | | | | Pod rizikom |
| 140 | | Bosna | BA_BOS_SPR_TUR_4 | 4360 | Tip 5 | 50,42 | 146,12 | 91,69 | 37,53 | 3,34 | 5 | UMJEREN | | | | | | | | Pod rizikom |
| 141 | Lukavac | Bosna | BA_BOS_SPR_TUR_LUK_1 | 14704 | Tip 5 | 3,56 | 6,95 | 2,61 | 11,66 | 2,42 | 1 | UMJEREN | | | | | | | | Pod rizikom |
| 142 | | Bosna | BA_BOS_SPR_TUR_LUK_2 | 569 | Tip 7 | 0,00 | 0,00 | 0,00 | 0,13 | 0,02 | 1 | VISOK | | | | | | | | Nije pod rizikom |
| 143 | | Bosna | BA_BOS_SPR_TUR_BUK_1 | 23194 | Tip 5 | 0,55 | 1,07 | 0,40 | 4,90 | 0,85 | 1 | UMJEREN | DOBAR | LOŠ | UMJEREN | 1 | UMJEREN | DOBAR | UMJEREN | |
| 144 | Bukovica | Bosna | BA_BOS_SPR_TUR_BUK_2 | 1426 | Tip 7 | 0,00 | 0,00 | 0,00 | 0,39 | 0,02 | 1 | VISOK | | | | | | | | Nije pod rizikom |
| 145 | Brijesnica | Bosna | BA_BOS_SPR_TUR_BRI_1 | 10067 | Tip 5 | 1,78 | 3,48 | 1,31 | 4,48 | 0,75 | 2 | UMJEREN | DOBAR | LOŠ | UMJEREN | 2 | UMJEREN | DOBAR | UMJEREN | |
| 146 | Seona | Bosna | BA_BOS_SPR_TUR_SEONA_1 | 9763 | Tip 5 | 7,17 | 14,09 | 5,31 | 8,39 | 1,65 | 1 | UMJEREN | DOBAR | DOBAR | UMJEREN | 1 | UMJEREN | LOŠ | LOŠ | |
| 147 | Oskova | Bosna | BA_BOS_SPR_OSK_1 | 4201 | Tip 5 | 24,86 | 49,91 | 22,53 | 13,55 | 2,60 | 4 | UMJEREN | UMJEREN | DOBAR | UMJEREN | 4 | UMJEREN | LOŠ | LOŠ | |
| 148 | | Bosna | BA_BOS_SPR_OSK_2 | 9731 | Tip 5 | 32,61 | 67,69 | 35,78 | 13,51 | 2,29 | 4 | UMJEREN | LOŠ | DOBAR | UMJEREN | 4 | LOŠ | LOŠ | LOŠ | |
| 149 | | Bosna | BA_BOS_SPR_OSK_3 | 11082 | Tip 5 | 0,73 | 1,35 | 0,65 | 1,78 | 0,18 | 3 | DOBAR | | | | | | | | Nije pod rizikom |
| 150 | Gostelja | Bosna | BA_BOS_SPR_OSK_GOST_1 | 17960 | Tip 5 | 10,59 | 20,71 | 7,77 | 9,11 | 1,78 | 4 | UMJEREN | UMJEREN | DOBAR | UMJEREN | 4 | UMJEREN | LOŠ | LOŠ | |
| 151 | Suha | Bosna | BA_BOS_SPR_OSK_GOST_SUHA_1 | 8127 | Tip 5 | 10,04 | 19,63 | 7,36 | 10,07 | 2,00 | 3 | UMJEREN | UMJEREN | LOŠ | DOBAR | 3 | UMJEREN | DOBAR | UMJEREN | |
| 152 | Zatoča | Bosna | BA_BOS_SPR_OSK_GOST_ZAT_1 | 6042 | Tip 6 | 7,55 | 14,75 | 5,53 | 7,68 | 1,45 | 1 | UMJEREN | | | | | | | | Pod rizikom |
| 153 | Litva | Bosna | BA_BOS_SPR_OSK_LITVA_1 | 6475 | Tip 5 | 80,93 | 157,84 | 73,88 | 30,11 | 5,21 | 4 | UMJEREN | UMJEREN | DOBAR | UMJEREN | 4 | UMJEREN | LOŠ | LOŠ | |

| R-br | Vodotok | Podaci o vodnom tijelu (VT) | | | | Proračunate koncentracije zagađenja po analizi pritiska | | | | | Hidromorfologija | Analiza pritiska - ocjena stanja po FH i HM pokazateljima | Ocjena stanja po rezultatima monitoringa 2011.-2013./2014.-2018. | | | | | | | Procjena rizika |
|------|------------------|-----------------------------|--------------------------------|---------------|-------------|---|------------|-----------|----------|----------|------------------|---|--|------------------------------------|----------------------------|------------------|-------------------------|-----------------|---------------------------------|------------------|
| | | Podsliv | OZNAKA VT-a PO EUCD_RWB | Duzina VT (m) | Biotip VT-a | BPK (mg/l) | HPK (mg/l) | SM (mg/l) | N (mg/l) | P (mg/l) | | | Ocjena bioloških parametara | Prateći parametri ekološkog stanja | | | Ocjena Ekološkog stanja | Hemijsko stanje | Ocjena stanja, (po monitoringu) | |
| | | | | | | | | | | | | | | Specifične zagađujuće materije | Fizičko hemijski parametri | Hidromorfologija | | | | |
| 154 | | Bosna | BA_BOS_SPR_OSK_LITVA_2 | 3493 | Tip 5 | 28,66 | 53,67 | 24,58 | 7,77 | 1,54 | 3 | UMJEREN | SLAB | DOBAR | UMJEREN | 3 | SLAB | DOBAR | SLAB | |
| 155 | Sokoluša | Bosna | BA_BOS_SPR_SOK_1 | 2196 | Tip 5 | 124,19 | 230,66 | 109,42 | 41,76 | 8,76 | 2 | UMJEREN | | | | | | | | Pod rizikom |
| 156 | | Bosna | BA_BOS_SPR_SOK_2 | 8902 | Tip 5 | 115,75 | 215,78 | 101,02 | 39,60 | 8,29 | 3 | UMJEREN | UMJEREN | DOBAR | UMJEREN | 3 | UMJEREN | DOBAR | UMJEREN | |
| 157 | Jala | Bosna | BA_BOS_SPR_JALA_1 | 8701 | Tip 4 | 125,70 | 235,60 | 265,88 | 33,84 | 6,87 | 3 | UMJEREN | LOŠ | LOŠ | UMJEREN | 3 | LOŠ | LOŠ | LOŠ | |
| 158 | | Bosna | BA_BOS_SPR_JALA_2 | 21744 | Tip 5 | 148,29 | 277,96 | 133,55 | 39,85 | 8,10 | 4 | UMJEREN | | | | | | | | Pod rizikom |
| 159 | Mramorski potok | Bosna | BA_BOS_SPR_JALA_MRAM.POT_1 | 10027 | Tip 4 | 121,25 | 226,30 | 105,06 | 33,85 | 6,97 | 3 | UMJEREN | UMJEREN | DOBAR | UMJEREN | 3 | UMJEREN | LOŠ | LOŠ | |
| 160 | | Bosna | BA_BOS_SPR_JALA_MRAM.POT_3 | 2387 | Tip 5 | 0,62 | 1,14 | 0,55 | 0,80 | 0,14 | 1 | DOBAR | | | | | | | | Nije pod rizikom |
| 161 | Joševica | Bosna | BA_BOS_SPR_JALA_JOSEV_1 | 5927 | Tip 5 | 127,96 | 237,17 | 113,80 | 34,20 | 6,99 | 4 | UMJEREN | | | | | | | | Pod rizikom |
| 162 | | Bosna | BA_BOS_SPR_JALA_JOSEV_2 | 1373 | Tip 5 | 152,41 | 282,23 | 135,46 | 42,69 | 8,78 | 3 | UMJEREN | | | | | | | | Pod rizikom |
| 163 | | Bosna | BA_BOS_SPR_JALA_JOSEV_3 | 3917 | Tip 5 | 49,78 | 92,28 | 44,11 | 14,84 | 3,06 | 2 | UMJEREN | UMJEREN | DOBAR | UMJEREN | 2 | UMJEREN | LOŠ | LOŠ | |
| 164 | Solina | Bosna | BA_BOS_SPR_JALA_SOL_1 | 10224 | Tip 5 | 22,27 | 42,37 | 18,08 | 15,23 | 3,12 | 4 | UMJEREN | UMJEREN | DOBAR | UMJEREN | 4 | UMJEREN | DOBAR | UMJEREN | |
| 165 | Gribaja | Bosna | BA_BOS_SPR_GRI_1 | 22930 | Tip 5 | 60,48 | 116,41 | 47,47 | 26,36 | 5,57 | 2 | UMJEREN | SLAB | DOBAR | UMJEREN | 2 | SLAB | LOŠ | LOŠ | |
| 166 | | Bosna | BA_BOS_SPR_GRI_3 | 2092 | Tip 7 | 0,00 | 0,00 | 0,00 | 0,11 | 0,01 | 1 | VISOK | | | | | | | | Nije pod rizikom |
| 167 | Mala Spreča | Bosna | BA_BOS_SPR_MSPPR_1 | 14384 | Tip 5 | 19,67 | 38,44 | 14,42 | 14,73 | 3,07 | 1 | UMJEREN | UMJEREN | DOBAR | DOBAR | 1 | UMJEREN | DOBAR | UMJEREN | |
| 168 | Lukavica | Bosna | BA_BOS_LUK_2B | 16323 | Tip 6 | 19,50 | 36,76 | 12,93 | 14,25 | 2,95 | 2 | UMJEREN | | | | | | | | Pod rizikom |
| 169 | Usora | Bosna | BA_BOS_USO_1B | 19074 | Tip 5 | 15,38 | 29,02 | 12,92 | 8,58 | 1,72 | 3 | UMJEREN | UMJEREN | DOBAR | UMJEREN | 3 | UMJEREN | DOBAR | UMJEREN | |
| 170 | Tešanjka | Bosna | BA_BOS_USO_TES_1 | 5644 | Tip 5 | 46,08 | 87,04 | 39,25 | 19,44 | 3,93 | 3 | UMJEREN | UMJEREN | LOŠ | UMJEREN | 3 | UMJEREN | LOŠ | LOŠ | |
| 171 | | Bosna | BA_BOS_USO_TES_2 | 5785 | Tip 5 | 28,23 | 56,33 | 23,87 | 12,10 | 2,03 | 4 | UMJEREN | UMJEREN | DOBAR | UMJEREN | 4 | UMJEREN | LOŠ | LOŠ | |
| 172 | | Bosna | BA_BOS_USO_TES_4 | 793 | Tip 5 | 33,31 | 61,83 | 29,38 | 12,44 | 2,55 | 3 | UMJEREN | UMJEREN | DOBAR | UMJEREN | 3 | UMJEREN | DOBAR | UMJEREN | |
| 173 | Trebačka rijeka | Bosna | BA_BOS_USO_TES_TREB.RIJ_1 | 12044 | Tip 5 | 28,42 | 54,01 | 23,19 | 13,91 | 2,87 | 1 | UMJEREN | UMJEREN | DOBAR | DOBAR | 1 | UMJEREN | DOBAR | UMJEREN | |
| 174 | Blatnica | Bosna | BA_BOS_USO_V.USO_BLA_1 | 524 | Tip 6 | 2,33 | 4,55 | 1,71 | 3,80 | 0,69 | 2 | UMJEREN | | | | | | | | Pod rizikom |
| 175 | Jezeračka rijeka | Bosna | BA_BOS_USO_V.USO_BLA_JEZ.RIJ_1 | 5940 | Tip 6 | 2,98 | 5,82 | 2,19 | 3,12 | 0,52 | 3 | UMJEREN | | | | | | | | Pod rizikom |
| 176 | Stupnica | Bosna | BA_BOS_USO_V.USO_BLA_STU_1 | 6405 | Tip 6 | 0,00 | 0,00 | 0,00 | 2,45 | 0,40 | 2 | UMJEREN | | | | | | | | Pod rizikom |
| 177 | Željeznica | Bosna | BA_BOS_ZELJ_1 | 6304 | Tip 6 | 3,17 | 6,70 | 2,98 | 3,02 | 0,51 | 4 | UMJEREN | UMJEREN | DOBAR | DOBAR | 4 | UMJEREN | LOŠ | LOŠ | |
| 178 | | Bosna | BA_BOS_ZELJ_2A | 390 | Tip 6 | 0,86 | 1,93 | 0,54 | 2,15 | 0,32 | 3 | UMJEREN | DOBAR | NP | DOBAR | 3 | DOBAR | DOBAR | DOBAR | |
| 179 | | Bosna | BA_BOS_ZELJ_3B | 4666 | Tip 6 | 0,74 | 1,42 | 0,50 | 2,06 | 0,31 | 4 | UMJEREN | DOBAR | NP | VISOK | 4 | DOBAR | LOŠ | LOŠ | |
| 180 | | Bosna | BA_BOS_ZELJ_4A | 4396 | Tip 6 | 1,76 | 3,40 | 1,18 | 2,44 | 0,39 | 2 | UMJEREN | | | | | | | | Pod rizikom |
| 181 | Tilava | Bosna | BA_BOS_ZELJ_TIL_1 | 3775 | Tip 5 | 5,51 | 10,78 | 4,04 | 3,88 | 0,67 | 3 | UMJEREN | DOBAR | DOBAR | UMJEREN | 3 | UMJEREN | DOBAR | UMJEREN | |
| 182 | Bijela | Bosna | BA_BOS_ZELJ_BIJELA_1 | 11695 | Tip 7 | 0,46 | 0,89 | 0,33 | 1,96 | 0,29 | 1 | UMJEREN | DOBAR | DOBAR | DOBAR | 1 | DOBAR | DOBAR | DOBAR | |
| 183 | Presjenica | Bosna | BA_BOS_ZELJ_BIJELA_PRES_1 | 12455 | Tip 6 | 0,25 | 0,49 | 0,18 | 1,57 | 0,20 | 1 | UMJEREN | | | | | | | | Vj. pod rizikom |
| 184 | Crna rijeka | Bosna | BA_BOS_ZELJ_CRNA.RIJ_1 | 766 | Tip 7 | 1,57 | 3,03 | 1,07 | 3,84 | 0,57 | 1 | UMJEREN | DOBAR | DOBAR | VISOK | 1 | DOBAR | DOBAR | DOBAR | |
| 185 | | Bosna | BA_BOS_ZELJ_CRNA.RIJ_3 | 15014 | Tip 6 | 0,25 | 0,48 | 0,18 | 2,00 | 0,27 | 2 | UMJEREN | | | | | | | | Vj. pod rizikom |
| 186 | Bioštica | Bosna | BA_BOS_KRI_BIO_1 | 10627 | Tip 6 | 3,21 | 6,06 | 2,67 | 3,87 | 0,69 | 2 | UMJEREN | UMJEREN | NP | UMJEREN | 2 | UMJEREN | DOBAR | UMJEREN | |
| 187 | Stupčanica | Bosna | BA_BOS_KRI_STUP_1 | 22505 | Tip 6 | 11,32 | 21,46 | 9,34 | 13,57 | 2,38 | 1 | UMJEREN | DOBAR | DOBAR | VISOK | 1 | DOBAR | LOŠ | LOŠ | |
| 188 | Krivaja | Bosna | BA_BOS_KRI_1 | 61747 | Tip 7 | 4,53 | 8,70 | 3,57 | 5,05 | 0,91 | 2 | UMJEREN | DOBAR | DOBAR | DOBAR | 2 | DOBAR | DOBAR | DOBAR | |
| 189 | | Bosna | BA_BOS_KRI_3 | 6472 | Tip 5 | 4,24 | 8,11 | 3,43 | 5,22 | 0,94 | 2 | UMJEREN | DOBAR | NP | DOBAR | 2 | DOBAR | DOBAR | DOBAR | |
| 190 | | Bosna | BA_BOS_KRI_4 | 4742 | Tip 6 | 4,65 | 8,88 | 3,80 | 5,51 | 0,96 | 1 | UMJEREN | DOBAR | DOBAR | UMJEREN | 1 | UMJEREN | DOBAR | UMJEREN | |
| 191 | Duboštica | Bosna | BA_BOS_KRI_DUB_1 | 12496 | Tip 6 | 0,34 | 0,66 | 0,25 | 1,59 | 0,19 | 2 | UMJEREN | | | | | | | | Vj. pod rizikom |
| 192 | Tribija | Bosna | BA_BOS_KRI_TRI_1 | 15458 | Tip 6 | 0,42 | 0,80 | 0,33 | 1,57 | 0,17 | 1 | UMJEREN | | | | | | | | Vj. pod rizikom |
| 193 | Ribnica | Bosna | BA_BOS_KRI_RIB_1 | 7589 | Tip 5 | 3,14 | 6,17 | 2,32 | 4,04 | 0,75 | 2 | UMJEREN | | | | | | | | Pod rizikom |

| Podaci o vodnom tijelu (VT) | | | | | | Proračunate koncentracije zagađenja po analizi pritiska | | | | | Hidromorfologija | Analiza pritiska - ocjena stanja po FH i HM pokazateljima | Ocjena stanja po rezultatima monitoringa 2011.-2013./2014.-2018. | | | | | | Procjena rizika | |
|-----------------------------|------------------|---------|--------------------------|---------------|-------------|---|------------|-----------|----------|----------|------------------|---|--|------------------------------------|------------------|---|-------------------------|------------------|-----------------|---------------------------------|
| R-br | Vodotok | Podsliv | OZNAKA VT-a PO EUCD_RWB | Duzina VT (m) | Biotip VT-a | BPK (mg/l) | HPK (mg/l) | SM (mg/l) | N (mg/l) | P (mg/l) | | | Ocjena bioloških parametara | Prateći parametri ekološkog stanja | | | Ocjena Ekološkog stanja | Hemijsko stanje | | Ocjena stanja, (po monitoringu) |
| | | | | | | | | | | | | | Specifične zagađujuće materije | Fizičko hemijski parametri | Hidromorfologija | | | | | |
| 194 | | Bosna | BA_BOS_KRI_RIB_2 | 2765 | Tip 7 | 0,00 | 0,00 | 0,00 | 0,12 | 0,01 | 1 | VISOK | | | | | | Nije pod rizikom | | |
| 195 | Župeljeva | Bosna | BA_BOS_KRI_ZUP_1 | 16401 | Tip 6 | 0,26 | 0,47 | 0,23 | 1,23 | 0,11 | 1 | DOBAR | | | | | | Nije pod rizikom | | |
| 196 | Očevlja | Bosna | BA_BOS_KRI_OCE_1 | 1520 | Tip 6 | 2,71 | 5,30 | 1,99 | 5,18 | 1,04 | 3 | UMJEREN | | | | | | Pod rizikom | | |
| 197 | | Bosna | BA_BOS_KRI_OCE_2 | 10543 | Tip 6 | 2,17 | 4,24 | 1,59 | 3,12 | 0,53 | 1 | UMJEREN | | | | | | Pod rizikom | | |
| 198 | Orlja | Bosna | BA_BOS_KRI_OCE_ORLIJA_1 | 4463 | Tip 6 | 3,14 | 6,14 | 2,30 | 6,37 | 1,33 | 2 | UMJEREN | DOBAR | DOBAR | DOBAR | 2 | DOBAR | DOBAR | DOBAR | |
| 199 | Jablanica | Bosna | BA_BOS_KRI_STUP_JABL_1 | 11863 | Tip 6 | 2,76 | 5,36 | 2,07 | 5,54 | 1,03 | 2 | UMJEREN | | | | | | | | Pod rizikom |
| 200 | Blatnica | Bosna | BA_BOS_KRI_BIO_BLA_2 | 3939 | Tip 6 | 0,91 | 1,79 | 0,67 | 3,11 | 0,47 | 1 | UMJEREN | | | | | | | | Pod rizikom |
| 201 | Lašva | Bosna | BA_BOS_LAS_1 | 19162 | Tip 6 | 24,95 | 46,11 | 20,48 | 10,35 | 1,98 | 3 | UMJEREN | DOBAR | DOBAR | DOBAR | 3 | DOBAR | LOŠ | LOŠ | |
| 202 | | Bosna | BA_BOS_LAS_3 | 11736 | Tip 7 | 22,15 | 41,39 | 19,41 | 7,85 | 1,52 | 2 | UMJEREN | UMJEREN | NP | DOBAR | 2 | UMJEREN | LOŠ | LOŠ | |
| 203 | | Bosna | BA_BOS_LAS_4 | 21754 | Tip 5 | 24,68 | 46,36 | 21,36 | 9,16 | 1,75 | 3 | UMJEREN | UMJEREN | NP | UMJEREN | 3 | UMJEREN | DOBAR | UMJEREN | |
| 204 | | Bosna | BA_BOS_LAS_5 | 2133 | Tip 5 | 0,30 | 0,58 | 0,22 | 0,28 | 0,05 | 1 | VISOK | DOBAR | NP | DOBAR | 1 | DOBAR | LOŠ | LOŠ | |
| 205 | Bila | Bosna | BA_BOS_LAS_BILA_1 | 8159 | Tip 6 | 14,08 | 22,78 | 9,06 | 7,56 | 1,36 | 3 | UMJEREN | DOBAR | NP | DOBAR | 3 | DOBAR | DOBAR | DOBAR | |
| 206 | | Bosna | BA_BOS_LAS_BILA_3 | 5564 | Tip 6 | 11,11 | 16,41 | 6,56 | 6,64 | 1,17 | 3 | UMJEREN | | | | | | | | Pod rizikom |
| 207 | | Bosna | BA_BOS_LAS_BILA_4 | 16681 | Tip 6 | 10,22 | 11,08 | 4,80 | 5,17 | 0,83 | 2 | UMJEREN | | | | | | | | Pod rizikom |
| 208 | Kozica | Bosna | BA_BOS_LAS_KOZ_1 | 14752 | Tip 5 | 14,74 | 28,86 | 10,82 | 8,12 | 1,56 | 2 | UMJEREN | DOBAR | NP | UMJEREN | 2 | UMJEREN | LOŠ | LOŠ | |
| 209 | | Bosna | BA_BOS_LAS_KOZ_3 | 15162 | Tip 6 | 1,20 | 2,34 | 0,88 | 2,71 | 0,44 | 2 | UMJEREN | | | | | | | | Pod rizikom |
| 210 | Kruščica | Bosna | BA_BOS_LAS_KRU_1 | 7007 | Tip 5 | 14,60 | 26,99 | 13,05 | 5,01 | 0,86 | 3 | UMJEREN | DOBAR | LOŠ | VISOK | 3 | UMJEREN | DOBAR | UMJEREN | |
| 211 | | Bosna | BA_BOS_LAS_KRU_2 | 5515 | Tip 6 | 0,00 | 0,00 | 0,00 | 0,99 | 0,05 | 1 | VISOK | | | | | | | | Nije pod rizikom |
| 212 | | Bosna | BA_BOS_LAS_KRU_3 | 4069 | Tip 6 | 0,00 | 0,00 | 0,00 | 0,77 | 0,04 | 1 | VISOK | | | | | | | | Nije pod rizikom |
| 213 | Grlovnica | Bosna | BA_BOS_LAS_GRL_1 | 5990 | Tip 5 | 31,01 | 57,46 | 27,68 | 10,72 | 2,04 | 3 | UMJEREN | UMJEREN | NP | UMJEREN | 3 | UMJEREN | DOBAR | UMJEREN | |
| 214 | | Bosna | BA_BOS_LAS_GRL_2 | 16645 | Tip 6 | 29,12 | 53,96 | 26,00 | 9,20 | 1,70 | 2 | UMJEREN | | | | | | | | Pod rizikom |
| 215 | Komarščica | Bosna | BA_BOS_LAS_KOM_1 | 9204 | Tip 7 | 10,94 | 20,78 | 8,95 | 6,35 | 1,16 | 2 | UMJEREN | DOBAR | DOBAR | DOBAR | 2 | DOBAR | DOBAR | DOBAR | |
| 216 | | Bosna | BA_BOS_LAS_KOM_2 | 1729 | Tip 6 | 0,00 | 0,00 | 0,00 | 0,09 | 0,01 | 1 | VISOK | | | | | | | | Nije pod rizikom |
| 217 | Ivančica | Bosna | BA_BOS_LAS_KOZ_IVA_1 | 8697 | Tip 5 | 11,92 | 23,30 | 8,74 | 4,85 | 0,85 | 3 | UMJEREN | DOBAR | DOBAR | VISOK | 3 | DOBAR | DOBAR | DOBAR | |
| 218 | | Bosna | BA_BOS_LAS_KOZ_IVA_3 | 2104 | Tip 6 | 0,00 | 0,00 | 0,00 | 0,47 | 0,03 | 1 | VISOK | | | | | | | | Nije pod rizikom |
| 219 | Kozica | Bosna | BA_BOS_LAS_BILA_KOZ_1 | 1993 | Tip 6 | 0,79 | 1,54 | 0,58 | 2,19 | 0,16 | 2 | UMJEREN | | | | | | | | Vj. pod rizikom |
| 220 | | Bosna | BA_BOS_LAS_BILA_KOZ_2 | 8434 | Tip 6 | 0,03 | 0,06 | 0,02 | 3,60 | 0,18 | 1 | UMJEREN | | | | | | | | Vj. pod rizikom |
| 221 | Jasenica | Bosna | BA_BOS_LAS_BILA_JAS_1 | 17104 | Tip 6 | 4,17 | 8,52 | 2,95 | 4,23 | 0,64 | 1 | UMJEREN | DOBAR | DOBAR | DOBAR | 1 | DOBAR | DOBAR | DOBAR | |
| 222 | Rogačička rijeka | Bosna | BA_BOS_LAS_BILA_ROG.RJ_1 | 5645 | Tip 5 | 8,49 | 16,74 | 6,18 | 6,26 | 1,10 | 1 | UMJEREN | UMJEREN | DOBAR | DOBAR | 1 | UMJEREN | DOBAR | UMJEREN | |
| 223 | Rijeka-Jaginca | Bosna | BA_BOS_LAS_GRL_JAG_1 | 1230 | Tip 5 | 31,28 | 58,04 | 27,89 | 10,80 | 2,06 | 3 | UMJEREN | | | | | | | | Pod rizikom |
| 224 | | Bosna | BA_BOS_LAS_GRL_JAG_2 | 3769 | Tip 7 | 34,71 | 64,46 | 30,92 | 12,13 | 2,32 | 4 | UMJEREN | UMJEREN | LOŠ | DOBAR | 4 | UMJEREN | DOBAR | UMJEREN | |
| 225 | | Bosna | BA_BOS_LAS_GRL_JAG_3 | 4393 | Tip 7 | 29,28 | 54,18 | 26,16 | 10,66 | 2,04 | 3 | UMJEREN | | | | | | | | Pod rizikom |
| 226 | | Bosna | BA_BOS_LAS_GRL_JAG_4 | 3122 | Tip 6 | 9,35 | 17,29 | 8,36 | 4,17 | 0,79 | 2 | UMJEREN | | | | | | | | Pod rizikom |
| 227 | Fojnička rijeka | Bosna | BA_BOS_FOJ.R_1 | 2496 | Tip 4 | 9,69 | 18,44 | 8,02 | 6,21 | 1,19 | 3 | UMJEREN | DOBAR | DOBAR | VISOK | 3 | DOBAR | LOŠ | LOŠ | |
| 228 | | Bosna | BA_BOS_FOJ.R_2 | 11247 | Tip 5 | 8,91 | 17,00 | 7,33 | 6,04 | 1,15 | 2 | UMJEREN | | | | | | | | Pod rizikom |
| 229 | | Bosna | BA_BOS_FOJ.R_3 | 3454 | Tip 6 | 4,85 | 9,15 | 4,06 | 2,94 | 0,55 | 2 | UMJEREN | | | | | | | | Pod rizikom |
| 230 | | Bosna | BA_BOS_FOJ.R_4 | 4755 | Tip 5 | 5,80 | 10,89 | 4,93 | 3,32 | 0,59 | 3 | UMJEREN | | | | | | | | Pod rizikom |
| 231 | | Bosna | BA_BOS_FOJ.R_5 | 10674 | Tip 5 | 5,50 | 10,37 | 4,61 | 3,33 | 0,57 | 3 | UMJEREN | | | | | | | | Pod rizikom |
| 232 | Dragaca | Bosna | BA_BOS_FOJ.R_DRA_1 | 8187 | Tip 6 | 3,82 | 7,21 | 3,20 | 2,28 | 0,38 | 2 | UMJEREN | DOBAR | DOBAR | DOBAR | 2 | DOBAR | DOBAR | DOBAR | |

| R-br | Vodotok | Podaci o vodnom tijelu (VT) | | | | Proračunate koncentracije zagađenja po analizi pritiska | | | | | Hidromorfologija | Analiza pritiska - ocjena stanja po FH i HM pokazateljima | Ocjena stanja po rezultatima monitoringa 2011.-2013./2014.-2018. | | | | | | Procjena rizika | |
|------|-------------------------------|-----------------------------|------------------------------|---------------|-------------|---|------------|-----------|----------|----------|------------------|---|--|------------------------------------|----------------------------|------------------|-------------------------|-----------------|------------------|---------------------------------|
| | | Podsliv | OZNAKA VT-a PO EUCD_RWB | Duzina VT (m) | Biotip VT-a | BPK (mg/l) | HPK (mg/l) | SM (mg/l) | N (mg/l) | P (mg/l) | | | Ocjena bioloških parametara | Prateći parametri ekološkog stanja | | | Ocjena Ekološkog stanja | Hemijsko stanje | | Ocjena stanja, (po monitoringu) |
| | | | | | | | | | | | | | | Specifične zagađujuće materije | Fizičko hemijski parametri | Hidromorfologija | | | | |
| 233 | Željeznica | Bosna | BA_BOS_FOJ.R_ZELJ_1 | 20673 | Tip 6 | 2,74 | 5,24 | 2,19 | 2,55 | 0,42 | 2 | UMJEREN | | | | | | | Pod rizikom | |
| 234 | Mlava | Bosna | BA_BOS_FOJ.R_MLA_1 | 11774 | Tip 4 | 14,12 | 27,33 | 10,76 | 11,61 | 2,37 | 2 | UMJEREN | UMJEREN | LOŠ | UMJEREN | 2 | UMJEREN | LOŠ | LOŠ | |
| 235 | | Bosna | BA_BOS_FOJ.R_MLA_3 | 2908 | Tip 7 | 2,62 | 5,11 | 1,92 | 9,69 | 1,94 | 1 | UMJEREN | SLAB | LOŠ | UMJEREN | 1 | SLAB | LOŠ | LOŠ | |
| 236 | Lepenica | Bosna | BA_BOS_FOJ.R_LEP_1 | 1833 | Tip 5 | 10,41 | 20,08 | 8,54 | 7,55 | 1,45 | 5 | UMJEREN | UMJEREN | DOBAR | UMJEREN | 5 | UMJEREN | DOBAR | UMJEREN | |
| 237 | | Bosna | BA_BOS_FOJ.R_LEP_2 | 7248 | Tip 5 | 6,68 | 12,85 | 5,53 | 5,35 | 1,02 | 1 | UMJEREN | DOBAR | DOBAR | DOBAR | 1 | DOBAR | LOŠ | LOŠ | |
| 238 | | Bosna | BA_BOS_FOJ.R_LEP_3 | 8121 | Tip 6 | 5,85 | 11,43 | 4,71 | 5,42 | 1,02 | 2 | UMJEREN | | | | | | | Pod rizikom | |
| 239 | Kreševka | Bosna | BA_BOS_FOJ.R_LEP_KRE_1 | 2414 | Tip 4 | 11,74 | 22,56 | 9,23 | 8,07 | 1,54 | 3 | UMJEREN | DOBAR | DOBAR | DOBAR | 3 | DOBAR | DOBAR | DOBAR | |
| 240 | | Bosna | BA_BOS_FOJ.R_LEP_KRE_2 | 10654 | Tip 7 | 18,32 | 35,43 | 14,06 | 13,66 | 2,62 | 3 | UMJEREN | DOBAR | DOBAR | UMJEREN | 3 | UMJEREN | DOBAR | UMJEREN | |
| 241 | Bijela rijeka | Bosna | BA_BOS_FOJ.R_LEP_B.RIJ_1 | 3555 | Tip 6 | 6,98 | 13,38 | 5,52 | 5,76 | 1,08 | 2 | UMJEREN | | | | | | | Pod rizikom | |
| 242 | | Bosna | BA_BOS_FOJ.R_LEP_B.RIJ_2 | 533 | Tip 7 | 5,55 | 10,66 | 4,36 | 4,32 | 0,71 | 3 | UMJEREN | | | | | | | Pod rizikom | |
| 243 | Kalašnica | Bosna | BA_BOS_FOJ.R_LEP_B.RIJ_KAL_1 | 7448 | Tip 7 | 5,46 | 10,66 | 4,02 | 7,44 | 1,58 | 3 | UMJEREN | DOBAR | DOBAR | DOBAR | 2 | DOBAR | DOBAR | DOBAR | |
| 244 | Korča | Bosna | BA_BOS_FOJ_LEP_B.RIJ KOR_1 | 9326 | Tip 7 | 4,62 | 8,95 | 3,50 | 3,89 | 0,61 | 2 | UMJEREN | DOBAR | DOBAR | DOBAR | 2 | DOBAR | DOBAR | DOBAR | |
| 245 | Bjelašnica | Bosna | BA_BOS_FOJ_LEP_B.RIJ BJ_1 | 9578 | Tip 7 | 1,41 | 2,69 | 1,12 | 1,13 | 0,19 | 2 | UMJEREN | | | | | | | Vj. pod rizikom | |
| 246 | Crna rijeka | Bosna | BA_BOS_FOJ.R_LEP_C.RIJ_1 | 12835 | Tip 6 | 0,15 | 0,29 | 0,11 | 1,82 | 0,20 | 1 | UMJEREN | | | | | | | Vj. pod rizikom | |
| 247 | | Bosna | BA_BOS_FOJ.R_LEP_4 | 6755 | Tip 7 | 6,13 | 11,78 | 4,81 | 5,81 | 1,06 | 2 | UMJEREN | | | | | | | Pod rizikom | |
| 248 | Misoča | Bosna | BA_BOS_MIS_1 | 4597 | Tip 5 | 5,45 | 10,18 | 4,69 | 4,62 | 0,81 | 4 | UMJEREN | DOBAR | DOBAR | DOBAR | 4 | DOBAR | LOŠ | LOŠ | |
| 249 | | Bosna | BA_BOS_MIS_2 | 21215 | Tip 6 | 1,79 | 3,50 | 1,31 | 7,65 | 1,20 | 2 | UMJEREN | DOBAR | DOBAR | DOBAR | 2 | DOBAR | DOBAR | DOBAR | |
| 250 | Blaža | Bosna | BA_BOS_MIS_BLAZA_1 | 15642 | Tip 6 | 1,14 | 2,22 | 0,83 | 3,57 | 0,57 | 1 | UMJEREN | | | | | | | Pod rizikom | |
| 251 | Stavnja | Bosna | BA_BOS_STAV_1 | 8666 | Tip 5 | 28,64 | 53,36 | 25,77 | 10,20 | 1,99 | 2 | UMJEREN | UMJEREN | DOBAR | UMJEREN | 2 | UMJEREN | LOŠ | LOŠ | |
| 252 | | Bosna | BA_BOS_STAV_2 | 26749 | Tip 6 | 10,49 | 19,70 | 8,90 | 5,71 | 1,04 | 2 | UMJEREN | DOBAR | NP | DOBAR | 2 | DOBAR | DOBAR | DOBAR | |
| 253 | Mala rijeka | Bosna | BA_BOS_STAV_MALA.RIJ_1 | 10056 | Tip 6 | 3,12 | 6,09 | 2,29 | 4,64 | 0,84 | 1 | UMJEREN | UMJEREN | DOBAR | DOBAR | 1 | UMJEREN | DOBAR | UMJEREN | |
| 254 | Ribnica | Bosna | BA_BOS_RIB_1 | 10253 | Tip 5 | 9,15 | 17,89 | 6,71 | 5,34 | 0,95 | 4 | UMJEREN | DOBAR | LOŠ | UMJEREN | 4 | UMJEREN | LOŠ | LOŠ | |
| 255 | | Bosna | BA_BOS_RIB_2 | 12823 | Tip 6 | 8,56 | 16,73 | 6,28 | 4,67 | 0,80 | 3 | UMJEREN | DOBAR | DOBAR | DOBAR | 3 | DOBAR | DOBAR | DOBAR | |
| 256 | Zgošća | Bosna | BA_BOS_ZGO_1 | 1297 | Tip 5 | 24,33 | 47,55 | 17,84 | 9,97 | 1,93 | 4 | UMJEREN | SLAB | DOBAR | UMJEREN | 4 | SLAB | DOBAR | SLAB | |
| 257 | | Bosna | BA_BOS_ZGO_2 | 4041 | Tip 5 | 32,49 | 63,51 | 23,83 | 14,77 | 2,84 | 3 | UMJEREN | UMJEREN | DOBAR | UMJEREN | 3 | UMJEREN | LOŠ | LOŠ | |
| 258 | | Bosna | BA_BOS_ZGO_3 | 1858 | Tip 6 | 13,05 | 25,51 | 9,57 | 7,51 | 1,29 | 1 | UMJEREN | DOBAR | DOBAR | UMJEREN | 1 | UMJEREN | LOŠ | LOŠ | |
| 259 | Trstionica | Bosna | BA_BOS_TRST_1 | 9648 | Tip 5 | 13,63 | 26,97 | 12,72 | 7,69 | 1,47 | 3 | UMJEREN | UMJEREN | DOBAR | UMJEREN | 3 | UMJEREN | LOŠ | LOŠ | |
| 260 | | Bosna | BA_BOS_TRST_2 | 16334 | Tip 6 | 1,18 | 2,31 | 0,87 | 2,96 | 0,44 | 1 | VAN UMJ. | | | | | | | Pod rizikom | |
| 261 | | Bosna | BA_BOS_TRST_4 | 7083 | Tip 6 | 0,00 | 0,00 | 0,00 | 1,89 | 0,15 | 2 | DOBAR | | | | | | | Nije pod rizikom | |
| 262 | Bukovica | Bosna | BA_BOS_TRST_BUK_1 | 16324 | Tip 6 | 1,82 | 3,57 | 1,34 | 4,90 | 0,87 | 3 | UMJEREN | DOBAR | DOBAR | DOBAR | 3 | DOBAR | DOBAR | DOBAR | |
| 263 | Goruša | Bosna | BA_BOS_GOR_1 | 8158 | Tip 5 | 15,65 | 30,42 | 11,74 | 10,28 | 2,07 | 2 | UMJEREN | DOBAR | LOŠ | UMJEREN | 2 | UMJEREN | LOŠ | LOŠ | |
| 264 | | Bosna | BA_BOS_GOR_2 | 10274 | Tip 7 | 6,30 | 12,13 | 4,90 | 4,63 | 0,89 | 2 | UMJEREN | UMJEREN | DOBAR | UMJEREN | 2 | UMJEREN | LOŠ | LOŠ | |
| 265 | | Bosna | BA_BOS_GOR_3 | 1578 | Tip 6 | 0,01 | 0,02 | 0,01 | 0,77 | 0,12 | 1 | DOBAR | | | | | | | Nije pod rizikom | |
| 266 | Radovanjska rijeka | Bosna | BA_BOS_RAD.RIJ_1 | 8524 | Tip 5 | 16,82 | 33,06 | 12,35 | 10,88 | 2,18 | 2 | UMJEREN | DOBAR | DOBAR | UMJEREN | 2 | UMJEREN | LOŠ | LOŠ | |
| 267 | Radovanjska-Kondžilska rijeka | Bosna | BA_BOS_RAD.RIJ_2 | 6086 | Tip 6 | 0,15 | 0,29 | 0,11 | 1,48 | 0,20 | 1 | UMJEREN | | | | | | | Vj. pod rizikom | |
| 268 | Kočevo | Bosna | BA_BOS_KOC_1 | 10147 | Tip 5 | 106,83 | 197,93 | 95,10 | 30,69 | 6,20 | 3 | UMJEREN | DOBAR | LOŠ | UMJEREN | 3 | UMJEREN | LOŠ | LOŠ | |
| 269 | | Bosna | BA_BOS_KOC_2 | 4209 | Tip 6 | 24,68 | 45,90 | 21,94 | 8,94 | 1,73 | 2 | UMJEREN | DOBAR | DOBAR | UMJEREN | 2 | UMJEREN | LOŠ | LOŠ | |
| 270 | Babina rijeka | Bosna | BA_BOS_BAB.RIJ_1 | 9739 | Tip 5 | 107,60 | 199,29 | 95,99 | 23,61 | 4,59 | 3 | UMJEREN | DOBAR | LOŠ | UMJEREN | 3 | UMJEREN | LOŠ | LOŠ | |
| 271 | | Bosna | BA_BOS_BAB.RIJ_3 | 2202 | Tip 5 | 133,38 | 246,53 | 119,19 | 28,57 | 5,34 | 2 | UMJEREN | | | | | | | Pod rizikom | |
| 272 | | Bosna | BA_BOS_BAB.RIJ_4 | 6240 | Tip 6 | 31,71 | 58,62 | 28,32 | 7,38 | 1,32 | 2 | UMJEREN | | | | | | | Pod rizikom | |

| R-br | Podaci o vodnom tijelu (VT) | | | | | | Proračunate koncentracije zagađenja po analizi pritiska | | | | | Hidromorfologija | Ocjena stanja po rezultatima monitoringa 2011.-2013./2014.-2018. | | | | | | Procjena rizika | | |
|------|-----------------------------|---------|---------------------------|------------------|-------------|------------|---|-----------|----------|----------|---|------------------|--|------------------------------------|----------------------------|------------------|-------------------------|-----------------|-----------------|--------------------------------|------------------|
| | Vodotok | Podsliv | OZNAKA VT-a PO EUCD_RWB | Duzina VT (m) | Biotip VT-a | BPK (mg/l) | HPK (mg/l) | SM (mg/l) | N (mg/l) | P (mg/l) | Analiza pritiska - ocjena stanja po FH i HM pokazateljima | | Ocjena bioloških parametara | Prateći parametri ekološkog stanja | | | Ocjena Ekološkog stanja | Hemijsko stanje | | Ocjena stanja (po monitoringu) | |
| | | | | | | | | | | | | | | Specifične zagađujuće materije | Fizičko hemijski parametri | Hidromorfologija | | | | | |
| 273 | Seocka rijeka | Bosna | BA_BOS_BAB.RIJ_SEOC.RIJ_1 | 1679 | Tip 5 | 126,73 | 234,61 | 113,15 | 27,88 | 5,48 | 2 | UMJEREN | DOBAR | DOBAR | VISOK | 2 | DOBAR | DOBAR | DOBAR | | |
| 274 | | Bosna | BA_BOS_BAB.RIJ_SEOC.RIJ_2 | 11073 | Tip 6 | 133,16 | 246,64 | 118,85 | 29,85 | 5,85 | 2 | UMJEREN | | | | | | | | | Pod rizikom |
| 275 | Gračanička rijeka | Bosna | BA_BOS_GRA.RIJ_1 | 869 | Tip 5 | 24,51 | 45,51 | 21,59 | 10,01 | 1,90 | 4 | UMJEREN | UMJEREN | LOŠ | UMJEREN | 4 | UMJEREN | LOŠ | LOŠ | | |
| 276 | | Bosna | BA_BOS_GRA.RIJ_2 | 6741 | Tip 6 | 14,11 | 26,64 | 12,17 | 7,46 | 1,34 | 3 | UMJEREN | DOBAR | DOBAR | UMJEREN | 3 | UMJEREN | LOŠ | LOŠ | | |
| 277 | Bistričak | Bosna | BA_BOS_BISTRICAK_1 | 6002 | Tip 6 | 15,24 | 28,75 | 12,83 | 8,33 | 1,56 | 4 | UMJEREN | DOBAR | LOŠ | UMJEREN | 4 | UMJEREN | LOŠ | LOŠ | | |
| 278 | Željeznica | Bosna | BA_BOS_ZELJEZ_1 | 5740 | Tip 5 | 39,46 | 77,15 | 28,94 | 15,51 | 3,14 | 4 | UMJEREN | DOBAR | LOŠ | UMJEREN | 4 | UMJEREN | LOŠ | LOŠ | | |
| 279 | | Bosna | BA_BOS_ZELJEZ_2 | 2176 | Tip 6 | 25,51 | 49,87 | 18,71 | 8,23 | 1,54 | 3 | UMJEREN | DOBAR | DOBAR | UMJEREN | 3 | UMJEREN | LOŠ | LOŠ | | |
| 280 | Papratnica | Bosna | BA_BOS_PAPR_1 | 6315 | Tip 6 | 10,50 | 19,42 | 9,39 | 4,26 | 0,69 | 3 | UMJEREN | DOBAR | LOŠ | UMJEREN | 3 | UMJEREN | LOŠ | LOŠ | | |
| 281 | Gostović | Bosna | BA_BOS_GOS_1 | 3461 | Tip 5 | 4,29 | 8,31 | 3,27 | 3,49 | 0,57 | 2 | UMJEREN | DOBAR | DOBAR | VISOK | 2 | DOBAR | DOBAR | DOBAR | | |
| 282 | | Bosna | BA_BOS_GOS_2 | 6810 | Tip 6 | 2,95 | 5,78 | 2,16 | 3,15 | 0,49 | 2 | UMJEREN | DOBAR | DOBAR | VISOK | 2 | DOBAR | DOBAR | DOBAR | | |
| 283 | | Bosna | BA_BOS_GOS_3 | 7062 | Tip 6 | 0,00 | 0,00 | 0,00 | 1,36 | 0,10 | 4 | DOBAR | | | | | | | | | Nije pod rizikom |
| 284 | Lužnica | Bosna | BA_BOS_GOS_LUZ_1 | 5374 | Tip 6 | 0,00 | 0,00 | 0,00 | 1,19 | 0,07 | 3 | VISOK | DOBAR | DOBAR | VISOK | 3 | DOBAR | DOBAR | DOBAR | | |
| 285 | | Bosna | BA_BOS_GOS_LUZ_2 | 14410 | Tip 6 | 0,00 | 0,00 | 0,00 | 0,66 | 0,04 | 2 | VISOK | | | | | | | | | Nije pod rizikom |
| 286 | Suha | Bosna | BA_BOS_GOS_SUHA_1 | 13245 | Tip 6 | 0,00 | 0,00 | 0,00 | 1,31 | 0,08 | 1 | VISOK | DOBAR | DOBAR | VISOK | 1 | DOBAR | DOBAR | DOBAR | | |
| 287 | Otežna | Bosna | BA_BOS_GOS_OTEZ_1 | 18021 | Tip 6 | 0,00 | 0,00 | 0,00 | 1,66 | 0,18 | 2 | UMJEREN | DOBAR | DOBAR | DOBAR | 2 | DOBAR | DOBAR | DOBAR | | |
| 288 | Trbušnica | Bosna | BA_BOS_GOS_TRB_1 | 6724 | Tip 6 | 0,01 | 0,02 | 0,01 | 1,74 | 0,18 | 2 | UMJEREN | | | | | | | | | Vj. pod rizikom |
| 289 | Pepelarska rijeka | Bosna | BA_BOS_PEP.RIJ_1 | 12904 | Tip 6 | 3,26 | 6,49 | 2,35 | 3,35 | 0,51 | 3 | UMJEREN | UMJEREN | LOŠ | DOBAR | 3 | UMJEREN | LOŠ | LOŠ | | |
| 290 | Lješnica | Bosna | BA_BOS_LIES_1 | 9024 | Tip 5 | 20,51 | 41,80 | 15,01 | 13,31 | 2,78 | 3 | UMJEREN | DOBAR | DOBAR | DOBAR | 3 | DOBAR | LOŠ | LOŠ | | |
| 291 | | Bosna | BA_BOS_LIES_3 | 9541 | Tip 5 | 16,22 | 31,71 | 11,90 | 10,28 | 2,12 | 3 | UMJEREN | | | | | | | | | Pod rizikom |
| 292 | | Bosna | BA_BOS_LIES_4 | 4589 | Tip 5 | 4,78 | 9,35 | 3,51 | 2,32 | 0,47 | 3 | UMJEREN | | | | | | | | | Pod rizikom |
| 293 | | Bosna | BA_BOS_LIES_5 | 3259 | Tip 7 | 0,00 | 0,00 | 0,00 | 0,24 | 0,01 | 1 | VISOK | | | | | | | | | Nije pod rizikom |
| 294 | Rujnica | Bosna | BA_BOS_RUJ_1 | 19533 | Tip 6 | 19,38 | 37,89 | 14,21 | 14,41 | 2,98 | 2 | UMJEREN | DOBAR | LOŠ | DOBAR | 2 | UMJEREN | LOŠ | LOŠ | | |
| 295 | Bočinje | Bosna | BA_BOS_BOC_1 | 10720 | Tip 6 | 0,14 | 0,28 | 0,11 | 5,45 | 1,00 | 1 | UMJEREN | DOBAR | LOŠ | DOBAR | 1 | UMJEREN | LOŠ | LOŠ | | |
| 296 | Jablanica | Bosna | BA_BOS_JABL_1 | 3577 | Tip 5 | 6,78 | 12,91 | 5,58 | 5,42 | 0,96 | 3 | UMJEREN | DOBAR | LOŠ | DOBAR | 3 | UMJEREN | LOŠ | LOŠ | | |
| 297 | | Bosna | BA_BOS_JABL_2 | 943 | Tip 5 | 0,98 | 1,92 | 0,72 | 2,04 | 0,38 | 3 | UMJEREN | | | | | | | | | Vj. pod rizikom |
| 298 | | Bosna | BA_BOS_JABL_3 | 9437 | Tip 6 | 2,30 | 4,49 | 1,69 | 5,66 | 1,04 | 2 | UMJEREN | DOBAR | DOBAR | DOBAR | 2 | DOBAR | DOBAR | DOBAR | | |
| 299 | Rakovac | Bosna | BA_BOS_JABL_RAK_1 | 1212 | Tip 5 | 1,85 | 3,61 | 1,36 | 3,37 | 0,51 | 3 | UMJEREN | UMJEREN | DOBAR | DOBAR | 3 | UMJEREN | DOBAR | UMJEREN | | |
| 300 | | Bosna | BA_BOS_JABL_RAK_2 | 9039 | Tip 6 | 1,37 | 2,67 | 1,00 | 3,27 | 0,47 | 2 | UMJEREN | | | | | | | | | Pod rizikom |
| 301 | Ljubina | Bosna | BA_BOS_LJUB_1 | 17343 | Tip 6 | 4,17 | 7,97 | 3,32 | 5,38 | 1,06 | 2 | UMJEREN | DOBAR | NP | UMJEREN | 2 | UMJEREN | LOŠ | LOŠ | | |
| 302 | | Bosna | BA_BOS_LJUB_3 | 8769 | Tip 6 | 1,11 | 2,16 | 0,81 | 2,91 | 0,60 | 2 | UMJEREN | | | | | | | | | Pod rizikom |
| 303 | Rača | Bosna | BA_BOS_LJUB_RACA_1 | 4007 | Tip 7 | 0,00 | 0,00 | 0,00 | 0,93 | 0,17 | 1 | UMJEREN | DOBAR | DOBAR | DOBAR | 1 | DOBAR | DOBAR | DOBAR | | |
| 304 | Rača | Bosna | BA_BOS_LJUB_RACA_3 | 3531 | Tip 6 | 1,37 | 2,67 | 1,00 | 3,25 | 0,54 | 1 | UMJEREN | | | | | | | | | Pod rizikom |
| 305 | Vogošća | Bosna | BA_BOS_VOG_1 | 1920 | Tip 5 | 27,27 | 50,58 | 24,27 | 10,03 | 2,00 | 5 | UMJEREN | UMJEREN | LOŠ | UMJEREN | 5 | UMJEREN | LOŠ | LOŠ | | |
| 306 | | Bosna | BA_BOS_VOG_2 | 12807 | Tip 7 | 24,13 | 44,83 | 21,44 | 9,22 | 1,83 | 2 | UMJEREN | DOBAR | DOBAR | DOBAR | 2 | DOBAR | LOŠ | LOŠ | | |
| 307 | | Bosna | BA_BOS_VOG_4 | 2091 | Tip 7 | 0,31 | 0,61 | 0,23 | 6,60 | 1,03 | 1 | UMJEREN | | | | | | | | | Pod rizikom |
| 308 | Zujevina | Bosna | BA_BOS_ZUJ_1 | 3373 | Tip 5 | 20,33 | 36,59 | 14,35 | 10,01 | 2,00 | 3 | UMJEREN | UMJEREN | DOBAR | DOBAR | 3 | UMJEREN | DOBAR | UMJEREN | | |
| 309 | | Bosna | BA_BOS_ZUJ_2 | 7289 | Tip 6 | 24,83 | 43,54 | 17,31 | 10,86 | 2,10 | 4 | UMJEREN | | | | | | | | | Pod rizikom |
| 310 | | Bosna | BA_BOS_ZUJ_4 | 4695 | Tip 7 | 18,19 | 22,86 | 9,59 | 8,88 | 1,64 | 4 | UMJEREN | | | | | | | | | Pod rizikom |
| 311 | | Bosna | BA_BOS_ZUJ_5 | 2265 | Tip 7 | 99,73 | 106,01 | 46,83 | 42,83 | 8,26 | 4 | UMJEREN | | | | | | | | | Pod rizikom |
| 312 | | Trnava | Bosna | BA_BOS_ZUJ_TRN_1 | 1284 | Tip 7 | 0,01 | 0,01 | 0,00 | 1,41 | 0,30 | 4 | UMJEREN | | | | | | | | |

| R-br | Vodotok | Podsliv | OZNAKA VT-a PO EUCD_RWB | Duzina VT (m) | Biotip VT-a | Proračunate koncentracije zagađenja po analizi pritiska | | | | | Hidromorfologija | Analiza pritiska - ocjena stanja po FH i HM pokazateljima | Ocjena stanja po rezultatima monitoringa 2011.-2013./2014.-2018. | | | | | | | Procjena rizika |
|------|------------------|---------|--------------------------|---------------|-------------|---|------------|-----------|----------|----------|------------------|---|--|------------------------------------|----------------------------|------------------|-------------------------|-----------------|---------------------------------|-----------------|
| | | | | | | BPK (mg/l) | HPK (mg/l) | SM (mg/l) | N (mg/l) | P (mg/l) | | | Ocjena bioloških parametara | Prateći parametri ekološkog stanja | | | Ocjena Ekološkog stanja | Hemijsko stanje | Ocjena stanja, (po monitoringu) | |
| | | | | | | | | | | | | | | Specifične zagađujuće materije | Fizičko hemijski parametri | Hidromorfologija | | | | |
| 313 | | Bosna | BA_BOS_ZUJ_TRN_2 | 5414 | Tip 5 | 0,01 | 0,01 | 0,00 | 1,32 | 0,28 | 3 | UMJEREN | | | | | | | | Vj. pod rizikom |
| 314 | Rakovica | Bosna | BA_BOS_ZUJ_TRN_RAK_1 | 6162 | Tip 7 | 15,55 | 30,41 | 11,41 | 8,83 | 1,91 | 4 | UMJEREN | UMJEREN | DOBAR | UMJEREN | 4 | UMJEREN | LOŠ | LOŠ | |
| 315 | | Bosna | BA_BOS_ZUJ_TRN_RAK_2 | 2987 | Tip 5 | 6,58 | 12,86 | 4,83 | 4,28 | 0,94 | 3 | UMJEREN | DOBAR | LOŠ | DOBAR | 3 | UMJEREN | LOŠ | LOŠ | |
| 316 | Duboki potok | Bosna | BA_BOS_USO_DUBOKIPOTOK_1 | 82445 | Tip5 | 2,00 | 3,91 | 1,47 | 7,82 | 1,56 | | UMJEREN | | | | | | | | Pod rizikom |
| 317 | Bistricka rijeka | Bosna | BA_BOS_BISTRICKA.RIJ_1 | 6589 | Tip6 | 3,70 | 7,24 | 2,72 | 3,92 | 0,55 | | UMJEREN | | | | | | | | Pod rizikom |

Σ= 317 Luk.(m)= 2.664.026
Lprosj.(m)= 8.404

| | | | | | | | | | | | | | | | | | | | | |
|-----|------------------|-------|----------------------------------|-------|-------|-------|-------|-------|-------|------|---|---------|---------|-------|---------|---|---------|-------|-------|------------------|
| 318 | Bahovski potok | Drina | BA_DR_OSA_BAHOVSKIPOTOK_1 | 3908 | Tip 7 | 1,32 | 2,51 | 1,09 | 2,89 | 0,41 | 1 | UMJEREN | | | | | | | | Pod rizikom |
| 319 | Mazlinska rijeka | Drina | BA_DR_KOLUNSKA_MAZLINSKARIJEKA_1 | 3665 | Tip 6 | 0,27 | 0,52 | 0,20 | 1,80 | 0,21 | 1 | UMJEREN | | | | | | | | Vj. pod rizikom |
| 320 | Ljaljički potok | Drina | BA_DR_KOLUNSKA_LJALJICKIPOTOK_1 | 6790 | Tip 6 | 0,03 | 0,06 | 0,02 | 3,80 | 0,58 | 1 | UMJEREN | | | | | | | | Pod rizikom |
| 321 | Ujica | Drina | BA_DR_DRNJ_UJICA_1 | 9443 | Tip 6 | 5,43 | 10,04 | 4,85 | 4,86 | 0,87 | 2 | UMJEREN | | | | | | | | Pod rizikom |
| 322 | Dragošin | Drina | BA_DR_PRACA_DRAGOSIN_1 | 1818 | Tip 6 | 0,18 | 0,36 | 0,13 | 2,08 | 0,27 | 1 | UMJEREN | | | | | | | | Vj. pod rizikom |
| 323 | Trudan | Drina | BA_DR_OSA_TRUDANJ_1 | 6527 | Tip 7 | 0,02 | 0,03 | 0,01 | 1,67 | 0,17 | 1 | UMJEREN | | | | | | | | Vj. pod rizikom |
| 324 | Kamenička rijeka | Drina | BA_DR_PRACA_KAMENICKARIJEKA_1 | 4946 | Tip 6 | 0,00 | 0,00 | 0,00 | 1,54 | 0,16 | 1 | UMJEREN | | | | | | | | Vj. pod rizikom |
| 325 | Čemernica | Drina | BA_DR_PRACA_CEMERNICA_1 | 15380 | Tip 6 | 0,30 | 0,78 | 0,17 | 1,80 | 0,15 | 1 | UMJEREN | DOBAR | DOBAR | DOBAR | 1 | DOBAR | DOBAR | DOBAR | |
| 326 | Srebrnica | Drina | BA_DR_DRNJ_SREBRNICA_1 | 7609 | Tip 7 | 0,00 | 0,00 | 0,00 | 1,27 | 0,07 | 2 | VISOK | | | | | | | | Nije pod rizikom |
| 327 | Rašković potok | Drina | BA_DR_OSANICA_RASKOVICPOTOK_1 | 2389 | Tip 7 | 0,81 | 1,59 | 0,60 | 3,68 | 0,57 | 1 | UMJEREN | | | | | | | | Pod rizikom |
| 328 | Grabovica | Drina | BA_DR_DRNJ_GRABOVICA_1 | 1036 | Tip 6 | 1,08 | 2,11 | 0,79 | 5,25 | 1,00 | 4 | UMJEREN | | | | | | | | Pod rizikom |
| 329 | Bebroštica | Drina | BA_DR_DRNJ_BEBROSTICA_1 | 4682 | Tip 7 | 0,00 | 0,00 | 0,00 | 1,44 | 0,08 | 2 | VISOK | | | | | | | | Nije pod rizikom |
| 330 | Osica | Drina | BA_DR_DRNJ_OSICA_1 | 7447 | Tip 7 | 7,73 | 15,11 | 5,67 | 6,46 | 1,25 | 2 | UMJEREN | | | | | | | | Pod rizikom |
| 331 | Rožanjska rijeka | Drina | BA_DR_SAPNA_ROZANJSKARIJEKA_1 | 8364 | Tip 5 | 17,69 | 32,72 | 15,78 | 9,63 | 1,84 | 1 | UMJEREN | | | | | | | | Pod rizikom |
| 332 | Jezernica | Drina | BA_DR_DRNJ_JEZERNICA_1 | 5533 | Tip 7 | 0,00 | 0,00 | 0,00 | 1,30 | 0,07 | 2 | VISOK | | | | | | | | Nije pod rizikom |
| 333 | Gučina | Drina | BA_DR_DRNJ_GUCINA_1 | 7688 | Tip 7 | 0,00 | 0,00 | 0,00 | 1,19 | 0,07 | 2 | VISOK | | | | | | | | Nije pod rizikom |
| 334 | Brzava | Drina | BA_DR_JANJA_BRZAVA_1 | 4565 | Tip 5 | 24,21 | 47,33 | 17,76 | 26,68 | 5,47 | 4 | UMJEREN | | | | | | | | Pod rizikom |
| 335 | Rastošnica | Drina | BA_DR_JANJA_BRZAVA_RASTOSNICA_1 | 4441 | Tip 5 | 2,97 | 5,80 | 2,18 | 14,75 | 2,90 | 3 | UMJEREN | | | | | | | | Pod rizikom |
| 336 | Drina | Drina | BA_DR_5B | 5355 | Tip 3 | 0,74 | 1,39 | 0,63 | 0,78 | 0,13 | 4 | DOBAR | DOBAR | LOŠ | DOBAR | 4 | UMJEREN | LOŠ | LOŠ | |
| 337 | | Drina | BA_DR_6 | 21826 | Tip 3 | 0,52 | 0,97 | 0,44 | 0,70 | 0,12 | 4 | DOBAR | DOBAR | DOBAR | DOBAR | 4 | DOBAR | DOBAR | DOBAR | |
| 338 | Prača | Drina | BA_DR_PRA_3A | 5449 | Tip 6 | 1,30 | 2,55 | 0,96 | 5,71 | 0,90 | 2 | UMJEREN | | | | | | | | Pod rizikom |
| 339 | | Drina | BA_DR_PRA_4 | 12135 | Tip 6 | 1,39 | 2,71 | 1,02 | 3,97 | 0,62 | 4 | UMJEREN | DOBAR | NP | VISOK | 4 | DOBAR | DOBAR | DOBAR | |
| 340 | Kolunska rijeka | Drina | BA_DR_KOL_1 | 2425 | Tip 6 | 1,04 | 1,96 | 0,88 | 3,63 | 0,62 | 2 | UMJEREN | DOBAR | NP | VISOK | 2 | DOBAR | DOBAR | DOBAR | |
| 341 | | Drina | BA_DR_KOL_2 | 7504 | Tip 6 | 0,52 | 1,02 | 0,38 | 5,40 | 0,85 | 2 | UMJEREN | DOBAR | DOBAR | DOBAR | 2 | DOBAR | LOŠ | LOŠ | |
| 342 | | Drina | BA_DR_KOL_3 | 4426 | Tip 6 | 0,02 | 0,04 | 0,01 | 0,98 | 0,07 | 1 | VISOK | | | | | | | | Nije pod rizikom |
| 343 | Sapna | Drina | BA_DR_SAP_2B | 5822 | Tip 6 | 47,71 | 89,03 | 41,46 | 20,80 | 4,16 | 3 | UMJEREN | UMJEREN | NP | UMJEREN | 3 | UMJEREN | LOŠ | LOŠ | |
| 344 | Sapna-Munjaca | Drina | BA_DR_SAP_MU_1 | 9314 | Tip 6 | 12,88 | 25,18 | 9,45 | 10,12 | 2,01 | 2 | UMJEREN | | | | | | | | Pod rizikom |
| 345 | Drinjača | Drina | BA_DR_DRNJ_4B | 16515 | Tip 6 | 6,84 | 12,87 | 5,76 | 4,82 | 0,84 | 3 | UMJEREN | DOBAR | DOBAR | DOBAR | 3 | DOBAR | LOŠ | LOŠ | |
| 346 | | Drina | BA_DR_DRNJ_6 | 20775 | Tip 6 | 3,33 | 6,45 | 2,53 | 3,86 | 0,57 | 2 | UMJEREN | DOBAR | NP | UMJEREN | 2 | UMJEREN | LOŠ | LOŠ | |
| 347 | Osanica | Drina | BA_DR_OSA_1 | 16527 | Tip 6 | 1,77 | 3,43 | 1,34 | 3,82 | 0,60 | 3 | UMJEREN | DOBAR | DOBAR | DOBAR | 3 | DOBAR | LOŠ | LOŠ | |
| 348 | Odska rijeka | Drina | BA_DR_ODS.RIJ_1 | 10526 | Tip 6 | 3,53 | 6,90 | 2,59 | 5,81 | 0,99 | 2 | UMJEREN | UMJEREN | DOBAR | DOBAR | 2 | UMJEREN | LOŠ | LOŠ | |

| R-br | Podaci o vodnom tijelu (VT) | | | | | Proračunate koncentracije zagađenja po analizi pritisaka | | | | | Hidromorfologija | Analiza pritisaka - ocjena stanja po FH i HM pokazateljima | Ocjena stanja po rezultatima monitoringa 2011.-2013./2014.-2018. | | | | | Procjena rizika | | |
|------|-----------------------------|---------|-------------------------|---------------|-------------|--|------------|-----------|----------|----------|------------------|--|--|------------------------------------|----------------------------|------------------|-------------------------|-----------------|-----------------|---------------------------------|
| | Vodotok | Podsliv | OZNAKA VT-a PO EUCD_RWB | Duzina VT (m) | Biotip VT-a | BPK (mg/l) | HPK (mg/l) | SM (mg/l) | N (mg/l) | P (mg/l) | | | Ocjena bioloških parametara | Prateći parametri ekološkog stanja | | | Ocjena Ekološkog stanja | | Hemijsko stanje | Ocjena stanja, (po monitoringu) |
| | | | | | | | | | | | | | | Specifične zagađujuće materije | Fizičko hemijski parametri | Hidromorfologija | | | | |
| 349 | Podhranjenski potok | Drina | BA_DR_PODHR.POTOK_1 | 10758 | Tip 6 | 9,92 | 19,38 | 8,80 | 7,60 | 1,25 | 2 | UMJEREN | SLAB | LOŠ | UMJEREN | 2 | SLAB | LOŠ | LOŠ | |
| 350 | Kosovska rijeka | Drina | BA_DR_KOSOVSKA.RIJ_1 | 8301 | Tip6 | 0,08 | 0,15 | 0,06 | 3,66 | 0,64 | | UMJEREN | | | | | | | | Pod rizikom |

Σ= 33
Luk.(m)= 263.891
Lprosj.(m)= 7.997

| | | | | | | | | | | | | | | | | | | | | | |
|-----|-------------------|-----------|-----------------------------------|-------|-------|--------|--------|--------|--------|-------|-----|---------|---------|-------|---------|----|---------|-------|---------|--|------------------|
| 351 | Caška rijeka | Sava dir. | BA_TINJA_CASKARIJEKA_1 | 5491 | Tip 5 | 19,37 | 37,86 | 14,20 | 36,01 | 7,78 | 2 | UMJEREN | | | | | | | | | Pod rizikom |
| 352 | Lušnicki potok | Sava dir. | BA_TINJA_LUSNICKIPOTOK_1 | 15850 | Tip 5 | 71,15 | 139,09 | 52,18 | 65,88 | 14,32 | 2 | UMJEREN | UMJEREN | DOBAR | UMJEREN | 2 | UMJEREN | DOBAR | UMJEREN | | |
| 353 | Piperka | Sava dir. | BA_LUK_GNJICA_SIBOSNICA_PIPERKA_1 | 5078 | Tip 5 | 18,82 | 36,80 | 13,80 | 15,03 | 2,80 | 1 | UMJEREN | | | | | | | | | Pod rizikom |
| 354 | Drijenačka rijeka | Sava dir. | BA_LUK_GNJICA_SIBOS_DRIJENJACKA_1 | 6438 | Tip 5 | 58,13 | 113,64 | 42,63 | 48,79 | 10,18 | 2 | UMJEREN | | | | | | | | | Pod rizikom |
| 355 | Lužnica | Sava dir. | BA_BRKA_ZOVICICA_LUZNICA_1 | 1782 | Tip 5 | 0,00 | 0,00 | 0,00 | 6,42 | 1,43 | 1 | UMJEREN | | | | | | | | | Pod rizikom |
| 356 | Mionica | Sava dir. | BA_TINJA_BRIJEZNICA_MIONICA_1 | 9177 | Tip 5 | 253,35 | 495,30 | 185,81 | 125,06 | 27,08 | 1 | UMJEREN | | | | | | | | | Pod rizikom |
| 357 | Bistrica | Sava dir. | BA_TINJA_BISTRICA_1 | 9201 | Tip 5 | 15,36 | 30,03 | 11,27 | 19,95 | 3,65 | 1 | UMJEREN | DOBAR | DOBAR | DOBAR | 1 | DOBAR | DOBAR | DOBAR | | |
| 358 | Rahička rijeka | Sava dir. | BA_BRKA_RAHICKARIJEKA_1 | 4457 | Tip 5 | 9,74 | 19,03 | 7,14 | 12,66 | 2,45 | 1 | UMJEREN | | | | | | | | | Pod rizikom |
| 359 | Maočka rijeka | Sava dir. | BA_BRKA_MAOCKARIJEKA_1 | 5393 | Tip 5 | 3,81 | 7,44 | 2,79 | 4,61 | 0,57 | 2 | UMJEREN | | | | | | | | | Pod rizikom |
| 360 | Mušinski potok | Sava dir. | BA_LUK_GNJICA_SIB_DRIJ_MUSTINS_1 | 5953 | Tip 5 | 63,05 | 123,26 | 46,24 | 61,30 | 13,06 | 2 | UMJEREN | | | | | | | | | Pod rizikom |
| 361 | Jasenička rijeka | Sava dir. | BA_TINJA_DRAPNICKI_JASENICKA_1 | 8526 | Tip 5 | 26,28 | 49,54 | 22,04 | 27,79 | 5,74 | 2 | UMJEREN | | | | | | | | | Pod rizikom |
| 362 | Drapnicki potok | Sava dir. | BA_TINJA_DRAPNICKI_1 | 1149 | Tip 5 | 34,40 | 64,25 | 29,76 | 28,54 | 5,94 | 2 | UMJEREN | UMJEREN | DOBAR | UMJEREN | 2 | UMJEREN | LOŠ | LOŠ | | |
| 363 | Rijeka | Sava dir. | BA_TINJA_DRAPNICKI_RIJEKA_1 | 7310 | Tip 5 | 36,42 | 67,67 | 32,03 | 26,97 | 5,66 | 2 | UMJEREN | | | | | | | | | Pod rizikom |
| 364 | Sava | Sava dir. | BA_SA_1C | 68243 | Tip 1 | 7,13 | 13,68 | 6,51 | 4,46 | 0,85 | 2 | UMJEREN | UMJEREN | DOBAR | DOBAR | 2 | UMJEREN | DOBAR | UMJEREN | | |
| 365 | | Sava dir. | BA_SA_2A | 32346 | Tip 1 | 4,24 | 7,76 | 3,32 | 3,36 | 0,65 | 2 | UMJEREN | DOBAR | DOBAR | DOBAR | 2 | DOBAR | DOBAR | DOBAR | | |
| 366 | Tinja | Sava dir. | BA_SA_TIN_3 | 18243 | Tip 5 | 59,54 | 113,76 | 43,77 | 48,65 | 10,52 | 3 | UMJEREN | UMJEREN | NP | DOBAR | 3 | UMJEREN | DOBAR | UMJEREN | | |
| 367 | | Sava dir. | BA_SA_TIN_4 | 25505 | Tip 6 | 32,98 | 62,30 | 27,45 | 25,89 | 5,48 | 3 | UMJEREN | LOŠ | NP | UMJEREN | 3 | LOŠ | LOŠ | LOŠ | | |
| 368 | Mala Tinja | Sava dir. | BA_SA_TIN_M.TINJ_1 | 13518 | Tip 5 | 75,42 | 147,44 | 55,32 | 65,15 | 13,93 | 1 | UMJEREN | SLAB | NP | DOBAR | 1 | SLAB | DOBAR | SLAB | | |
| 369 | Rajska | Sava dir. | BA_SA_TIN_M.TINJ_RAJ_1 | 10654 | Tip 5 | 49,48 | 96,73 | 36,29 | 55,48 | 11,89 | 1 | UMJEREN | | | | | | | | | Pod rizikom |
| 370 | | Sava dir. | BA_SA_TIN_M.TINJ_RAJ_2 | 3829 | Tip 6 | 19,39 | 37,90 | 14,22 | 19,14 | 4,06 | 2 | UMJEREN | | | | | | | | | Pod rizikom |
| 371 | Moranštica | Sava dir. | BA_SA_TIN_MOR_1 | 5597 | Tip 5 | 137,51 | 268,90 | 100,86 | 105,81 | 22,79 | 2 | UMJEREN | DOBAR | DOBAR | DOBAR | 2 | DOBAR | DOBAR | DOBAR | | |
| 372 | Slanska rijeka | Sava dir. | BA_SA_TIN_MOR_SL.RIJ_1 | 11783 | Tip 5 | 38,80 | 75,87 | 28,45 | 26,10 | 5,60 | 1 | UMJEREN | UMJEREN | DOBAR | DOBAR | 1 | UMJEREN | DOBAR | UMJEREN | | |
| 373 | Zelinjska rijeka | Sava dir. | BA_SA_TIN_M.TINJ_ZEL.RIJ_1 | 11248 | Tip 5 | 56,97 | 111,37 | 41,78 | 43,28 | 9,15 | 1 | UMJEREN | SLAB | DOBAR | DOBAR | 1 | SLAB | DOBAR | SLAB | | |
| 374 | Medicka rijeka | Sava dir. | BA_SA_TIN_M.TINJ_MED.RIJ_1 | 6867 | Tip 4 | 58,64 | 114,66 | 43,01 | 49,26 | 10,51 | 2 | UMJEREN | | | | | | | | | Pod rizikom |
| 375 | | Sava dir. | BA_SA_TIN_M.TINJ_MED.RIJ_2 | 6784 | Tip 5 | 35,33 | 69,06 | 25,91 | 35,99 | 7,61 | 1 | UMJEREN | | | | | | | | | Pod rizikom |
| 376 | Đakulska rijeka | Sava dir. | BA_SA_TIN_MTINJ_MED.R_DAK.RJ_1 | 19158 | Tip 5 | 49,60 | 97,56 | 36,20 | 43,45 | 9,22 | 2 | UMJEREN | DOBAR | DOBAR | DOBAR | 2 | DOBAR | DOBAR | DOBAR | | |
| 377 | Gnjica | Sava dir. | BA_SA_LUK_1 | 4217 | Tip 5 | 45,21 | 88,38 | 33,16 | 39,71 | 8,24 | 2 | UMJEREN | UMJEREN | DOBAR | DOBAR | 2 | UMJEREN | LOŠ | LOŠ | | |
| 378 | Šibošnica | Sava dir. | BA_SA_LUK_SIB_1 | 10877 | Tip 5 | 47,43 | 92,73 | 34,80 | 37,93 | 7,96 | 3 | UMJEREN | UMJEREN | DOBAR | DOBAR | 3 | UMJEREN | LOŠ | LOŠ | | |
| 379 | | Sava dir. | BA_SA_LUK_SIB_2 | 10428 | Tip 6 | 72,23 | 141,20 | 52,97 | 54,90 | 11,07 | 2 | UMJEREN | | | | | | | | | Pod rizikom |
| 380 | Rašljanska rijeka | Sava dir. | BA_SA_BRKA_RAS.RIJ_1 | 3697 | Tip 5 | 0,00 | 0,00 | 0,00 | 33,02 | 2,38 | 1 | UMJEREN | | | | | | | | | Pod rizikom |
| 381 | | Sava dir. | BA_SA_BRKA_RAS.RIJ_2 | 973 | Tip 7 | 0,00 | 0,00 | 0,00 | 0,71 | 0,10 | 1 | DOBAR | | | | | | | | | Nije pod rizikom |
| 382 | Zovicki potok | Sava dir. | BA_SA_BRKA_ZOV_2 | 2832 | Tip 5 | 0,00 | 0,00 | 0,00 | 2,54 | 0,53 | 3 | UMJEREN | | | | | | | | | Pod rizikom |
| 383 | Tolisa | Sava dir. | BA_SA_TOL_1 | 15115 | Tip 4 | 115,53 | 223,79 | 82,42 | 156,83 | 33,67 | 3 | UMJEREN | UMJEREN | NP | UMJEREN | 3 | UMJEREN | DOBAR | UMJEREN | | |
| 384 | Gradašnica | Sava dir. | BA_SA_TOL_GRA_1 | 11041 | Tip 5 | 50,42 | 96,49 | 27,84 | 43,32 | 9,68 | 3 | UMJEREN | NP | DOBAR | UMJEREN | 3 | UMJEREN | LOŠ | LOŠ | | |
| 385 | Brijeznica | Sava dir. | BA_SA_TOL_BRI_1 | 13590 | Tip 4 | 75,58 | 144,61 | 60,55 | 52,94 | 11,14 | 3 | UMJEREN | | | | | | | | | Pod rizikom |
| 386 | | Sava dir. | BA_SA_TOL_BRI_2 | 8339 | Tip 4 | 22,74 | 44,45 | 16,68 | 36,51 | 7,65 | 1 | UMJEREN | | | | | | | | | Pod rizikom |
| 387 | Orahovica | Sava dir. | BA_SA_LUK_SIB_ORAHOVICA_1 | 8000 | Tip5 | 55,13 | 107,78 | 40,44 | 51,98 | 11,14 | | UMJEREN | | | | | | | | | Pod rizikom |
| 388 | Hazna | Sava dir. | BA_SA_TOL_GRA_HAZNA_1 | 4385 | Tip5 | 48,29 | 94,40 | 35,42 | 58,11 | 12,43 | n/a | UMJEREN | DOBAR | NP | UMJEREN | NP | UMJEREN | LOŠ | LOŠ | | |

| R-br | Vodotok | Podsliv | OZNAKA VT-a PO EUCD_RWB | Duzina VT (m) | Biotip VT-a | Proračunate koncentracije zagađenja po analizi pritiska | | | | | Hidromorfologija | Analiza pritiska - ocjena stanja po FH i HM pokazateljima | Ocjena stanja po rezultatima monitoringa 2011.-2013./2014.-2018. | | | | | | | Procjena rizika | |
|------------|------------------|----------------|-----------------------------------|---------------|-------------|---|------------|-----------|----------|----------|------------------|---|--|------------------------------------|----------------------------|------------------|-------------------------|-----------------|---------------------------------|-----------------|-----------------|
| | | | | | | BPK (mg/l) | HPK (mg/l) | SM (mg/l) | N (mg/l) | P (mg/l) | | | Ocjena bioloških parametara | Prateći parametri ekološkog stanja | | | Ocjena Ekološkog stanja | Hemijsko stanje | Ocjena stanja, (po monitoringu) | | |
| | | | | | | | | | | | | | | Specifične zagađujuće materije | Fizičko hemijski parametri | Hidromorfologija | | | | | |
| 389 | Vidara | Sava dir. | BA_SA_TOL_GRA VIDARA_1 | 3350 | Tip5 | 68,29 | 133,50 | 50,09 | 74,34 | 15,91 | n/a | UMJEREN | UMJEREN | NP | UMJEREN | NP | UMJEREN | NP | UMJEREN | | |
| 390 | Humački potok | Sava dir. | BA_SA_LUK_SIB_HUMACKIPOTOK_1 | 5983 | Tip5 | 73,07 | 142,84 | 53,59 | 49,72 | 11,79 | | UMJEREN | | | | | | | | | Pod rizikom |
| $\Sigma =$ | | 40 | Luk.(m)= | 422.409 | Lprosj.(m)= | 10.560 | | | | | | | | | | | | | | | |
| 391 | Sklop | Una sa G. i K. | BA_UNA_UNAC_LJESKOVICA_SKLOP_1 | 3826 | Tip 6 | 0,00 | 0,00 | 0,00 | 4,98 | 0,64 | 1 | UMJEREN | | | | | | | | | Pod rizikom |
| 392 | Mliništa | Una sa G. i K. | BA_UNA_UNAC_LJESKOVICA_MLINISTA_1 | 7765 | Tip 6 | 0,00 | 0,00 | 0,00 | 5,02 | 0,29 | 1 | UMJEREN | | | | | | | | | Pod rizikom |
| 393 | Koprivska rijeka | Una sa G. i K. | BA_UNA_KOPRIVSKARIJEKA_1 | 9846 | Tip 5 | 18,75 | 36,66 | 13,75 | 8,50 | 1,59 | 2 | UMJEREN | DOBAR | DOBAR | DOBAR | 2 | DOBAR | DOBAR | DOBAR | | |
| 394 | Gračanica | Una sa G. i K. | BA_KOR_GLI_MUTN_CAJIN_GRACANICA_1 | 10275 | Tip 5 | 84,57 | 156,33 | 75,55 | 30,03 | 5,64 | 1 | UMJEREN | SLAB | DOBAR | UMJEREN | 1 | SLAB | LOŠ | LOŠ | | |
| 395 | Skrljeva rijeka | Una sa G. i K. | BA_UNA_SAN_KIJEVSKA_SKRLJEVICKA_1 | 5611 | Tip 5 | 0,59 | 1,14 | 0,43 | 6,49 | 1,24 | 1 | UMJEREN | | | | | | | | | Pod rizikom |
| 396 | Radetina rijeka | Una sa G. i K. | BA_KOR_GLI_MUTN_CAJIN_RADETINA_1 | 5809 | Tip 5 | 71,57 | 132,44 | 63,78 | 23,33 | 4,38 | 3 | UMJEREN | UMJEREN | DOBAR | DOBAR | 3 | UMJEREN | DOBAR | UMJEREN | | |
| 397 | Šiljkovaca | Una sa G. i K. | BA_KOR_GLI_KLADUS_SILJKOVACA_1 | 5855 | Tip 5 | 13,53 | 25,49 | 11,37 | 10,08 | 1,84 | 2 | UMJEREN | DOBAR | DOBAR | VISOK | 2 | DOBAR | DOBAR | DOBAR | | |
| 398 | Hukavica | Una sa G. i K. | BA_KOR_GLI_KLAD_VIDOV_HUKAVICA_1 | 6318 | Tip 5 | 17,04 | 33,32 | 12,50 | 11,65 | 2,12 | 2 | UMJEREN | DOBAR | DOBAR | VISOK | 2 | DOBAR | DOBAR | DOBAR | | |
| 399 | Devetak | Una sa G. i K. | BA_KOR_GLI_BUZ_CAGL_DEVETAK_1 | 1818 | Tip 5 | 22,78 | 44,53 | 16,71 | 21,22 | 3,89 | 2 | UMJEREN | | | | | | | | | Pod rizikom |
| 400 | Šumatica | Una sa G. i K. | BA_KOR_GLI_KLAD_SUMATICA_1 | 4843 | Tip 5 | 22,91 | 44,79 | 16,80 | 15,71 | 2,88 | 2 | UMJEREN | DOBAR | DOBAR | DOBAR | 2 | DOBAR | DOBAR | DOBAR | | |
| 401 | Zaradostovo | Una sa G. i K. | BA_KOR_GLI_GLINICA_BUZ_ZARADOST_1 | 1601 | Tip 5 | 57,76 | 112,92 | 42,36 | 24,38 | 4,70 | 2 | UMJEREN | | | | | | | | | Pod rizikom |
| 402 | Šturlova | Una sa G. i K. | BA_KOR_GLI_STURLOVA_1 | 9849 | Tip 5 | 666,10 | 1240,29 | 581,77 | 283,60 | 52,03 | 2 | UMJEREN | UMJEREN | DOBAR | UMJEREN | 2 | UMJEREN | LOŠ | LOŠ | | |
| 403 | Ljusina | Una sa G. i K. | BA_UNA_LJUSINA_1 | 4406 | Tip 5 | 9,47 | 18,54 | 6,96 | 5,85 | 1,03 | 1 | UMJEREN | DOBAR | DOBAR | DOBAR | 1 | DOBAR | LOŠ | LOŠ | | |
| 404 | Biljanska rijeka | Una sa G. i K. | BA_UNA_SANA_SANICA_BILJANSKARIJ_1 | 4049 | Tip 5 | 3,57 | 6,67 | 3,09 | 1,44 | 0,23 | 2 | UMJEREN | | | | | | | | | Vj. pod rizikom |
| 405 | Krivaja | Una sa G. i K. | BA_KOR_GLI_MUTNICA_KRIVAJA_1 | 10627 | Tip 5 | 90,45 | 167,15 | 80,87 | 35,90 | 6,73 | 2 | UMJEREN | UMJEREN | DOBAR | UMJEREN | 2 | UMJEREN | LOŠ | LOŠ | | |
| 406 | Mrceljica | Una sa G. i K. | BA_KOR_GLI_BUZ_CAGL_MRCELJICA_1 | 8789 | Tip 5 | 33,59 | 63,92 | 27,26 | 17,28 | 3,20 | 1 | UMJEREN | | | | | | | | | Pod rizikom |
| 407 | Bojna | Una sa G. i K. | BA_KOR_GLI_GLINICA_BOJNA_1 | 6246 | Tip 5 | 1,10 | 2,15 | 0,81 | 3,87 | 0,64 | 1 | UMJEREN | UMJEREN | DOBAR | DOBAR | 1 | UMJEREN | DOBAR | UMJEREN | | |
| 408 | Podzvizdska | Una sa G. i K. | BA_KOR_GLI_PODZVIZDSKA_1 | 6928 | Tip 5 | 17,32 | 33,85 | 12,70 | 15,25 | 2,81 | 1 | UMJEREN | DOBAR | DOBAR | DOBAR | 1 | DOBAR | DOBAR | DOBAR | | |
| 409 | Vidovska | Una sa G. i K. | BA_KOR_GLI_KLAD_VIDOVSKA_1 | 6848 | Tip 5 | 11,66 | 22,80 | 8,55 | 6,32 | 1,16 | 1 | UMJEREN | DOBAR | DOBAR | VISOK | 1 | DOBAR | DOBAR | DOBAR | | |
| 410 | Una | Una sa G. i K. | BA_UNA_2C | 45707 | Tip 5 | 2,70 | 3,70 | 1,60 | 1,84 | 0,30 | 2 | UMJEREN | DOBAR | DOBAR | VISOK | 2 | DOBAR | DOBAR | DOBAR | | |
| 411 | | Una sa G. i K. | BA_UNA_3 | 73006 | Tip 6 | 2,21 | 2,08 | 0,92 | 1,29 | 0,21 | 2 | UMJEREN | DOBAR | DOBAR | DOBAR | 2 | DOBAR | NP | DOBAR | | |
| 412 | | Una sa G. i K. | BA_UNA_4 | 9858 | Tip 5 | 0,03 | 0,06 | 0,02 | 0,29 | 0,04 | 1 | VISOK | DOBAR | DOBAR | VISOK | 1 | DOBAR | DOBAR | DOBAR | | |
| 413 | | Una sa G. i K. | BA_UNA_SAN_2C | 14576 | Tip 5 | 4,10 | 7,40 | 3,28 | 3,61 | 0,60 | 2 | UMJEREN | DOBAR | DOBAR | VISOK | 2 | DOBAR | DOBAR | DOBAR | | |
| 414 | Sana | Una sa G. i K. | BA_UNA_SAN_3 | 15386 | Tip 5 | 2,22 | 3,84 | 1,70 | 2,94 | 0,47 | 1 | UMJEREN | DOBAR | DOBAR | DOBAR | 1 | DOBAR | DOBAR | DOBAR | | |
| 415 | | Una sa G. i K. | BA_UNA_SAN_4A | 26734 | Tip 6 | 2,23 | 4,21 | 1,87 | 3,37 | 0,54 | 2 | UMJEREN | DOBAR | DOBAR | DOBAR | 2 | DOBAR | DOBAR | DOBAR | | |
| 416 | Japra | Una sa G. i K. | BA_UNA_SANA_JAP_3D | 8824 | Tip 6 | 1,86 | 3,64 | 1,36 | 15,71 | 1,96 | 2 | UMJEREN | | | | | | | | | Pod rizikom |
| 417 | Kozica | Una sa G. i K. | BA_UNA_SANA_KOZ_1 | 4593 | Tip 5 | 0,78 | 1,53 | 0,57 | 6,11 | 1,11 | 2 | UMJEREN | DOBAR | NP | DOBAR | 2 | DOBAR | DOBAR | DOBAR | | |
| 418 | Sanica | Una sa G. i K. | BA_UNA_SANA_SAN_1 | 14107 | Tip 5 | 2,53 | 3,15 | 1,52 | 1,43 | 0,21 | 2 | UMJEREN | | | | | | | | | Vj. pod rizikom |
| 419 | | Una sa G. i K. | BA_UNA_SANA_SAN_3 | 5393 | Tip 6 | 2,27 | 2,22 | 1,20 | 1,31 | 0,18 | 2 | UMJEREN | | | | | | | | | |
| 420 | Glibaja | Una sa G. i K. | BA_UNA_SANA_GLI_1 | 3613 | Tip 5 | 5,92 | 11,57 | 4,34 | 4,31 | 0,64 | 2 | UMJEREN | DOBAR | DOBAR | VISOK | 2 | DOBAR | LOŠ | LOŠ | | |
| 421 | Banjica | Una sa G. i K. | BA_UNA_SANA_BANJ_1 | 3029 | Tip 6 | 0,80 | 1,56 | 0,58 | 3,08 | 0,46 | 1 | UMJEREN | | | | | | | | | Pod rizikom |
| 422 | | Una sa G. i K. | BA_UNA_SANA_BANJ_2 | 3963 | Tip 6 | 0,00 | 0,00 | 0,00 | 2,08 | 0,23 | 1 | UMJEREN | | | | | | | | | |
| 423 | Rijeka | Una sa G. i K. | BA_UNA_SANA_BANJ_RIJ_1 | 4037 | Tip 6 | 1,30 | 2,55 | 0,96 | 3,56 | 0,59 | 1 | UMJEREN | | | | | | | | | Pod rizikom |
| 424 | Sanička rijeka | Una sa G. i K. | BA_UNA_SANA_SAN_SAN.RIJ_1 | 8603 | Tip 5 | 1,03 | 1,91 | 0,91 | 1,25 | 0,16 | 2 | DOBAR | UMJEREN | DOBAR | DOBAR | 2 | UMJEREN | DOBAR | UMJEREN | | |
| 425 | Kijevska rijeka | Una sa G. i K. | BA_UNA_SANA_KIJ.RIJ_1 | 6015 | Tip 5 | 3,43 | 6,70 | 2,51 | 6,11 | 1,08 | 1 | UMJEREN | DOBAR | DOBAR | VISOK | 1 | DOBAR | LOŠ | LOŠ | | |
| 426 | Tramošnjica | Una sa G. i K. | BA_UNA_SANA_KIJ.RIJ_TRA_1 | 6292 | Tip 5 | 0,61 | 1,19 | 0,45 | 3,83 | 0,64 | 1 | UMJEREN | | | | | | | | | Pod rizikom |
| 427 | Sasina | Una sa G. i K. | BA_UNA_SANA_SAS_1 | 9826 | Tip 5 | 21,68 | 40,39 | 18,91 | 10,54 | 1,85 | 1 | UMJEREN | UMJEREN | DOBAR | VISOK | 1 | UMJEREN | LOŠ | LOŠ | | |
| 428 | Blija | Una sa G. i K. | BA_UNA_SANA_BLIJA_2 | 12149 | Tip 5 | 18,50 | 35,36 | 14,78 | 8,87 | 1,60 | 2 | UMJEREN | DOBAR | NP | UMJEREN | 2 | UMJEREN | DOBAR | UMJEREN | | |

| R-br | Vodotok | Podsliv | Podaci o vodnom tijelu (VT) | | | Proračunate koncentracije zagađenja po analizi pritiska | | | | | Hidromorfologija | Analiza pritiska - ocjena stanja po FH i HM pokazateljima | Ocjena stanja po rezultatima monitoringa 2011.-2013./2014.-2018. | | | | | | Procjena rizika | |
|------|--------------|----------------|-----------------------------|---------------|-------------|---|------------|-----------|----------|----------|------------------|---|--|------------------------------------|----------------------------|------------------|-------------------------|-----------------|-----------------|---------------------------------|
| | | | OZNAKA VT-a PO EUCD_RWB | Duzina VT (m) | Biotip VT-a | BPK (mg/l) | HPK (mg/l) | SM (mg/l) | N (mg/l) | P (mg/l) | | | Ocjena bioloških parametara | Prateći parametri ekološkog stanja | | | Ocjena Ekološkog stanja | Hemijsko stanje | | Ocjena stanja, (po monitoringu) |
| | | | | | | | | | | | | | | Specifične zagađujuće materije | Fizičko hemijski parametri | Hidromorfologija | | | | |
| 429 | | Una sa G. i K. | BA_UNA_SANA_BLIJA_3 | 14428 | Tip 5 | 7,77 | 15,39 | 5,64 | 6,72 | 1,14 | 1 | UMJEREN | | | | | | | | Pod rizikom |
| 430 | Hatiraj | Una sa G. i K. | BA_UNA_SANA_BLIJA_HAT_1 | 4399 | Tip 5 | 19,99 | 39,08 | 14,66 | 9,94 | 1,79 | 2 | UMJEREN | DOBAR | DOBAR | DOBAR | 2 | DOBAR | DOBAR | DOBAR | |
| 431 | | Una sa G. i K. | BA_UNA_SANA_BLIJA_HAT_2 | 4654 | Tip 5 | 7,70 | 15,06 | 5,65 | 10,01 | 1,70 | 1 | UMJEREN | | | | | | | | Pod rizikom |
| 432 | Majdanuša | Una sa G. i K. | BA_UNA_SANA_MAJD_1 | 8062 | Tip 5 | 6,52 | 12,74 | 4,78 | 4,41 | 0,78 | 2 | UMJEREN | DOBAR | DOBAR | VISOK | 2 | DOBAR | DOBAR | DOBAR | |
| 433 | Majdanuša | Una sa G. i K. | BA_UNA_SANA_MAJD-ST.RIJ_2 | 1710 | Tip 5 | 0,84 | 1,65 | 0,62 | 0,54 | 0,08 | 1 | VISOK | | | | | | | | Nije pod rizikom |
| 434 | | Una sa G. i K. | BA_UNA_SANA_SAN_4 | 939 | Tip 5 | 0,15 | 0,30 | 0,11 | 0,77 | 0,08 | 1 | VISOK | | | | | | | | Nije pod rizikom |
| 435 | Mlaka | Una sa G. i K. | BA_UNA_VOJS_MLAKA_2 | 2564 | Tip 5 | 0,36 | 0,70 | 0,26 | 0,35 | 0,06 | 2 | VISOK | | | | | | | | Nije pod rizikom |
| 436 | Unac | Una sa G. i K. | BA_UNA_UNAC_1 | 35225 | Tip 5 | 6,81 | 2,23 | 1,92 | 2,91 | 0,45 | 2 | UMJEREN | DOBAR | DOBAR | DOBAR | 2 | DOBAR | NP | DOBAR | |
| 437 | | Una sa G. i K. | BA_UNA_UNAC_3 | 8855 | Tip 6 | 2,16 | 4,21 | 1,60 | 14,34 | 1,91 | 2 | UMJEREN | | | | | | | | Pod rizikom |
| 438 | | Una sa G. i K. | BA_UNA_UNAC_4 | 12488 | Tip 7 | 1,34 | 2,61 | 0,98 | 13,21 | 1,61 | 2 | UMJEREN | | NP | NP | 2 | | DOBAR | DOBAR | |
| 439 | | Una sa G. i K. | BA_UNA_UNAC_5 | 10564 | Tip 6 | 0,19 | 0,37 | 0,14 | 4,00 | 0,37 | 1 | UMJEREN | | | | | | | | Pod rizikom |
| 440 | Ljeskovicica | Una sa G. i K. | BA_UNA_UNAC_LJES_1 | 4278 | Tip 7 | 2,05 | 4,01 | 1,50 | 15,63 | 2,42 | 2 | UMJEREN | DOBAR | DOBAR | VISOK | 2 | DOBAR | DOBAR | DOBAR | |
| 441 | Visucica | Una sa G. i K. | BA_UNA_UNAC_VIS_1 | 9179 | Tip 6 | 6,10 | 11,29 | 5,46 | 9,48 | 1,25 | 1 | UMJEREN | DOBAR | DOBAR | VISOK | 1 | DOBAR | DOBAR | DOBAR | |
| 442 | Krka | Una sa G. i K. | BA_UNA_KRKA_1 | 4895 | Tip 5 | 0,05 | 0,11 | 0,04 | 0,70 | 0,09 | 1 | VISOK | | | | | | | | Nije pod rizikom |
| 443 | Potok | Una sa G. i K. | BA_UNA_KRKA_POTOK_1 | 1412 | Tip 5 | 0,12 | 0,23 | 0,09 | 0,72 | 0,09 | 1 | VISOK | | | | | | | | Nije pod rizikom |
| 444 | | Una sa G. i K. | BA_UNA_KRKA_POTOK_2 | 6523 | Tip 7 | 0,13 | 0,26 | 0,10 | 0,57 | 0,07 | 1 | VISOK | | | | | | | | Nije pod rizikom |
| 445 | Adet | Una sa G. i K. | BA_UNA_KRKA_ADET_1 | 2812 | Tip 5 | 0,09 | 0,18 | 0,07 | 1,87 | 0,23 | 1 | UMJEREN | | | | | | | | Vj. pod rizikom |
| 446 | | Una sa G. i K. | BA_UNA_KRKA_ADET_2 | 5139 | Tip 7 | 0,11 | 0,22 | 0,08 | 2,22 | 0,25 | 1 | UMJEREN | | | | | | | | Vj. pod rizikom |
| 447 | Glodina | Una sa G. i K. | BA_UNA_GLO_1 | 10846 | Tip 5 | 1,08 | 2,11 | 0,79 | 2,24 | 0,31 | 1 | UMJEREN | UMJEREN | DOBAR | VISOK | 1 | UMJEREN | LOŠ | LOŠ | |
| 448 | Baštra | Una sa G. i K. | BA_UNA_BAS_1 | 13260 | Tip 5 | 5,89 | 11,42 | 4,56 | 3,80 | 0,66 | 2 | UMJEREN | DOBAR | DOBAR | VISOK | 2 | DOBAR | LOŠ | LOŠ | |
| 449 | | Una sa G. i K. | BA_UNA_BAS_2 | 5195 | Tip 5 | 10,41 | 20,36 | 7,64 | 6,62 | 1,22 | 2 | UMJEREN | | | | | | | | Pod rizikom |
| 450 | Čava | Una sa G. i K. | BA_UNA_BAS_CAVA_1 | 7522 | Tip 5 | 6,70 | 13,09 | 4,91 | 3,52 | 0,61 | 2 | UMJEREN | DOBAR | DOBAR | DOBAR | 2 | DOBAR | DOBAR | DOBAR | |
| 451 | Bukovska | Una sa G. i K. | BA_UNA_BUK_1 | 4947 | Tip 5 | 5,20 | 10,16 | 3,81 | 5,74 | 1,00 | 1 | UMJEREN | DOBAR | LOŠ | VISOK | 1 | UMJEREN | LOŠ | LOŠ | |
| 452 | | Una sa G. i K. | BA_UNA_BUK_2 | 6619 | Tip 6 | 8,46 | 16,53 | 6,20 | 9,42 | 1,65 | 1 | UMJEREN | | | | | | | | Pod rizikom |
| 453 | Krušnica | Una sa G. i K. | BA_UNA_KRU_1 | 7460 | Tip 5 | 4,29 | 8,03 | 3,67 | 7,61 | 1,06 | 2 | UMJEREN | DOBAR | NP | DOBAR | 2 | DOBAR | DOBAR | DOBAR | |
| 454 | Klokot | Una sa G. i K. | BA_UNA_KLO_1 | 2208 | Tip 4 | 0,75 | 1,26 | 0,49 | 0,55 | 0,09 | 2 | VISOK | DOBAR | DOBAR | VISOK | 2 | DOBAR | DOBAR | DOBAR | |
| 455 | | Una sa G. i K. | BA_UNA_KLO_2 | 2194 | Tip 5 | 0,13 | 0,04 | 0,03 | 0,06 | 0,01 | 2 | VISOK | DOBAR | DOBAR | VISOK | 2 | DOBAR | DOBAR | DOBAR | |
| 456 | Mrežnica | Una sa G. i K. | BA_UNA_KLO_MRE_1 | 10476 | Tip 4 | 12,18 | 23,82 | 8,94 | 8,60 | 1,56 | 2 | UMJEREN | DOBAR | DOBAR | UMJEREN | 2 | UMJEREN | DOBAR | UMJEREN | |
| 457 | Liša | Una sa G. i K. | BA_UNA_KLO_LISA_1 | 6285 | Tip 4 | 1,47 | 2,87 | 1,08 | 2,29 | 0,32 | 1 | UMJEREN | UMJEREN | DOBAR | VISOK | 1 | UMJEREN | DOBAR | UMJEREN | |
| 458 | Kladušnica | Una sa G. i K. | BA_GLINA_KLA_1 | 22498 | Tip 4 | 38,97 | 74,21 | 31,76 | 16,79 | 3,14 | 3 | UMJEREN | DOBAR | NP | DOBAR | 3 | DOBAR | DOBAR | DOBAR | |
| 459 | Pecina | Una sa G. i K. | BA_GLINA_KLA-PEC_3 | 8444 | Tip 5 | 37,77 | 73,76 | 27,82 | 19,86 | 3,73 | 2 | UMJEREN | DOBAR | DOBAR | VISOK | 2 | DOBAR | DOBAR | DOBAR | |
| 460 | Glinica | Una sa G. i K. | BA_GLINA_GLI_1 | 6291 | Tip 5 | 20,83 | 40,67 | 15,38 | 13,00 | 2,39 | 2 | UMJEREN | DOBAR | NP | DOBAR | 2 | DOBAR | DOBAR | DOBAR | |
| 461 | | Una sa G. i K. | BA_GLINA_GLI_2 | 13770 | Tip 5 | 21,77 | 46,21 | 14,99 | 14,29 | 2,27 | 2 | UMJEREN | | | | | | | | Pod rizikom |
| 462 | Slapnica | Una sa G. i K. | BA_GLINA_GLI_SLA_1 | 15977 | Tip 5 | 28,09 | 54,92 | 20,61 | 18,37 | 3,40 | 2 | UMJEREN | DOBAR | DOBAR | DOBAR | 2 | DOBAR | DOBAR | DOBAR | |
| 463 | Stabandža | Una sa G. i K. | BA_GLINA_GLI_STA_1 | 15016 | Tip 4 | 10,30 | 20,13 | 7,55 | 9,01 | 1,55 | 2 | UMJEREN | DOBAR | VISOK | VISOK | 2 | DOBAR | LOŠ | LOŠ | |
| 464 | Bužimica | Una sa G. i K. | BA_GLINA_GLI_BUZ_1 | 4038 | Tip 4 | 35,83 | 69,93 | 26,55 | 18,14 | 3,40 | 2 | UMJEREN | UMJEREN | NP | DOBAR | 2 | UMJEREN | LOŠ | LOŠ | |
| 465 | | Una sa G. i K. | BA_GLINA_GLI_BUZ_3 | 15605 | Tip 4 | 54,05 | 105,68 | 39,65 | 22,50 | 4,32 | 3 | UMJEREN | | | | | | | | Pod rizikom |
| 466 | čaglica | Una sa G. i K. | BA_GLINA_GLI_BUZ_CAG_1 | 9322 | Tip 4 | 26,34 | 51,24 | 19,71 | 15,64 | 2,89 | 2 | UMJEREN | DOBAR | DOBAR | VISOK | 2 | DOBAR | DOBAR | DOBAR | |
| 467 | Rijeka | Una sa G. i K. | BA_GLINA_GLI_BUZ_CAG-RIJ_2 | 2467 | Tip 4 | 73,98 | 143,32 | 56,22 | 46,58 | 8,55 | 1 | UMJEREN | | | | | | | | Pod rizikom |

| R-br | Podaci o vodnom tijelu (VT) | | | | | | Proračunate koncentracije zagađenja po analizi pritiska | | | | | Hidromorfologija | Analiza pritiska - ocjena stanja po FH i HM pokazateljima | Ocjena stanja po rezultatima monitoringa 2011.-2013./2014.-2018. | | | | | | Procjena rizika |
|-----------|-----------------------------|----------------|--------------------------------|---------------|-------------|----------------|---|-----------|----------|----------|-----------------------------|------------------|---|--|----------------------------|------------------|-------------------------|-----------------|---------------------------------|-----------------|
| | Vodotok | Podsliv | OZNAKA VT-a PO EUCD_RWB | Duzina VT (m) | Biotip VT-a | BPK (mg/l) | HPK (mg/l) | SM (mg/l) | N (mg/l) | P (mg/l) | Ocjena bioloških parametara | | | Prateći parametri ekološkog stanja | | | Ocjena Ekološkog stanja | Hemijsko stanje | Ocjena stanja, (po monitoringu) | |
| | | | | | | | | | | | | | | Specifične zagađujuće materije | Fizičko hemijski parametri | Hidromorfologija | | | | |
| 468 | | Una sa G. i K. | BA_GLINA_GLI_BUZ_CAG-RIJ_3 | 6854 | Tip 5 | 72,74 | 140,90 | 55,32 | 45,15 | 8,29 | 1 | UMJEREN | | | | | | Pod rizikom | | |
| 469 | Caglica/Pivnica | Una sa G. i K. | BA_GLINA_GLI_BUZ_CAG-RIJ-PIV_4 | 6929 | Tip 5 | 30,42 | 59,48 | 22,31 | 15,08 | 2,81 | 1 | UMJEREN | | | | | | Pod rizikom | | |
| 470 | Toplica | Una sa G. i K. | BA_KORANA_TOPL_1 | 17988 | Tip 4 | 30,83 | 58,09 | 25,91 | 15,80 | 2,82 | 2 | UMJEREN | DOBAR | DOBAR | VISOK | 2 | DOBAR | DOBAR | DOBAR | |
| 471 | Mutnica | Una sa G. i K. | BA_KORANA_MUTN_1 | 5441 | Tip 4 | 84,17 | 155,66 | 75,11 | 31,03 | 5,79 | 3 | UMJEREN | UMJEREN | NP | UMJEREN | 3 | UMJEREN | DOBAR | UMJEREN | |
| 472 | | Una sa G. i K. | BA_KORANA_MUTN_2 | 8769 | Tip 4 | 82,81 | 153,09 | 73,98 | 30,11 | 5,62 | 3 | UMJEREN | | | | | | | Pod rizikom | |
| 473 | Mutnica | Una sa G. i K. | BA_KORANA_MUTN_3 | 10030 | Tip 4 | 18,90 | 34,94 | 16,90 | 7,45 | 1,38 | 3 | UMJEREN | DOBAR | LOŠ | DOBAR | 3 | UMJEREN | LOŠ | LOŠ | |
| 474 | Platnica | Una sa G. i K. | BA_KORANA_MUTN_PLA_1 | 14764 | Tip 4 | 60,47 | 112,20 | 53,47 | 25,53 | 4,74 | 2 | UMJEREN | UMJEREN | DOBAR | UMJEREN | 2 | UMJEREN | LOŠ | LOŠ | |
| 475 | Čajin potok | Una sa G. i K. | BA_KORANA_MUTN_CA-POTOK_1 | 9271 | Tip 4 | 37,62 | 69,54 | 33,62 | 13,89 | 2,59 | 3 | UMJEREN | SLAB | DOBAR | UMJEREN | 3 | SLAB | LOŠ | LOŠ | |
| 476 | Korana | Una sa G. i K. | BA_GLINA | 19773 | Tip 5 | 8,72 | 16,61 | 7,05 | 4,03 | 0,75 | 1 | UMJEREN | | | | | | | Pod rizikom | |
| 477 | Korana | Una sa G. i K. | BA_KORANA | 23354 | Tip 5 | 18,63 | 34,69 | 16,27 | 7,93 | 1,46 | 1 | UMJEREN | | | | | | | Pod rizikom | |
| 478 | Vojskova | Una sa G. i K. | BA_UNA_VOJS_3 | 6134 | Tip 6 | 0,22 | 0,42 | 0,16 | 0,77 | 0,13 | 1 | DOBAR | | | | | | | Nije pod rizikom | |
| 479 | Drobinica | Una sa G. i K. | BA_UNA_DROB_1 | 5634 | Tip5 | 6,04 | 11,80 | 4,43 | 3,46 | 0,58 | | UMJEREN | | | | | | | Pod rizikom | |
| 480 | Skočajska Draga | Una sa G. i K. | BA_UNA_DROB_SKOCDRAGA_3 | 5845 | Tip6 | 0,23 | 0,44 | 0,17 | 1,08 | 0,12 | | DOBAR | | | | | | | Nije pod rizikom | |
| 481 | Zavaljska Draga | Una sa G. i K. | BA_UNA_DROB_ZAVDRAGA_1 | 5433 | Tip6 | 0,57 | 1,12 | 0,42 | 1,01 | 0,10 | | DOBAR | | | | | | | Nije pod rizikom | |
| 482 | Suhača | Una sa G. i K. | BA_UNA_SANA_BLIJA_SUHACA_1 | 7276 | Tip5 | 0,56 | 1,09 | 0,41 | 4,31 | 0,66 | | UMJEREN | | | | | | | Pod rizikom | |
| 483 | Gudaja | Una sa G. i K. | BA_UNA_UNAC_GUDAJA_1 | 8643 | Tip7 | 0,20 | 0,38 | 0,14 | 10,48 | 1,25 | | UMJEREN | | | | | | | Pod rizikom | |
| 484 | Dobrenica | Una sa G. i K. | BA_UNA_DOBRENICA_1 | 11252 | Tip5 | 3,48 | 6,79 | 2,55 | 2,37 | 0,38 | | UMJEREN | | | | | | | Vj. pod rizikom | |
| 485 | Drvara | Una sa G. i K. | BA_UNA_UNAC_DRVARA_1 | 8611 | Tip6 | 1,64 | 3,20 | 1,20 | 3,74 | 0,64 | | UMJEREN | | | | | | | Pod rizikom | |
| 486 | Drobnjak | Una sa G. i K. | BA_UNA_UNAC_DROBNJAK_1 | 6953 | Tip6 | 7,99 | 15,63 | 5,86 | 20,57 | 3,48 | | UMJEREN | | | | | | | Pod rizikom | |
| Σ= | | 96 | | | Luk.(m)= | 914.541 | | | | | | | | | | | | | | |
| | | | | | Lprosj.(m)= | 9.526 | | | | | | | | | | | | | | |

| | | | | | | | | | | | | | | | | | | | |
|-----|------------------|-------|-----------------------------------|-------|-------|-------|-------|-------|------|------|---|---------|---------|-------|-------|---|---------|-----|------------------|
| 487 | Komarska rijeka | Vrbas | BA_VRB_OBO.RIJ_KOMARSKARIJEKA_1 | 5231 | Tip 7 | 1,28 | 2,50 | 0,94 | 3,33 | 0,62 | 2 | UMJEREN | | | | | | | Pod rizikom |
| 488 | Bodička rijeka | Vrbas | BA_VRB_DERV.RIJ_SERV.RI_BODICKA_1 | 8173 | Tip 6 | 0,04 | 0,08 | 0,03 | 0,99 | 0,09 | 1 | VISOK | | | | | | | Nije pod rizikom |
| 489 | Sokolinski potok | Vrbas | BA_VRB_SOKOLINSKI_POTOK_1 | 6019 | Tip 6 | 6,21 | 7,10 | 3,70 | 2,54 | 0,42 | 3 | UMJEREN | UMJEREN | DOBAR | DOBAR | 3 | UMJEREN | LOŠ | LOŠ |
| 490 | Desna | Vrbas | BA_VRB_DESNA_1 | 11201 | Tip 7 | 0,20 | 0,40 | 0,15 | 0,83 | 0,08 | 2 | VISOK | DOBAR | DOBAR | VISOK | 2 | DOBAR | LOŠ | LOŠ |
| 491 | Buna | Vrbas | BA_VRB_LUCINA_BUNA | 4242 | Tip 7 | 2,50 | 4,88 | 1,83 | 2,17 | 0,38 | 2 | UMJEREN | | | | | | | Pod rizikom |
| 492 | Bare | Vrbas | BA_VRB_BISTRICA_BARE_1 | 8029 | Tip 7 | 1,55 | 3,06 | 1,12 | 1,76 | 0,28 | 2 | UMJEREN | | | | | | | Vj. pod rizikom |
| 493 | Gajski potok | Vrbas | BA_VRB_BISTR_BARE_GAJSKIPOTOK_1 | 6636 | Tip 7 | 0,36 | 0,77 | 0,25 | 1,26 | 0,16 | 1 | UMJEREN | | | | | | | Vj. pod rizikom |
| 494 | Rijeka | Vrbas | BA_VRB_LUCINA_RIJEKA_1 | 9499 | Tip 5 | 14,01 | 27,45 | 10,25 | 7,31 | 1,46 | 2 | UMJEREN | | | | | | | Pod rizikom |
| 495 | Ribnica | Vrbas | BA_VRB_BISTICA_RIBNICA_1 | 7684 | Tip 7 | 0,18 | 0,35 | 0,13 | 0,94 | 0,11 | 2 | DOBAR | | | | | | | Nije pod rizikom |
| 496 | Brižni potok | Vrbas | BA_VRB_DERV.RIJEKA_BRIZNIPOTOK_1 | 3458 | Tip 6 | 1,62 | 3,16 | 1,19 | 3,00 | 0,54 | 1 | UMJEREN | | | | | | | Pod rizikom |
| 497 | Servanska rijeka | Vrbas | BA_VRB_DERV.RIJEKA_SERVANSKA_1 | 3215 | Tip 6 | 0,69 | 1,36 | 0,51 | 1,49 | 0,21 | 2 | UMJEREN | | | | | | | Vj. pod rizikom |
| 498 | Potočani | Vrbas | BA_VRB_CHAJICKARIJEKA_POTOCANI_1 | 3487 | Tip 6 | 0,00 | 0,00 | 0,00 | 1,23 | 0,15 | 1 | UMJEREN | | | | | | | Vj. pod rizikom |
| 499 | Leletva | Vrbas | BA_VRB_CHAJICKARIJEKA_LELETVA_1 | 2920 | Tip 6 | 0,00 | 0,00 | 0,00 | 2,05 | 0,34 | 1 | UMJEREN | | | | | | | Pod rizikom |
| 500 | Suhodol | Vrbas | BA_VRB_BISTICA_SUHODOL_1 | 9596 | Tip 7 | 0,00 | 0,00 | 0,00 | 0,54 | 0,03 | 2 | VISOK | | | | | | | Nije pod rizikom |
| 501 | Veliki Gusar | Vrbas | BA_VRB_BISTICA_VELIKIGUSAR_1 | 3773 | Tip 7 | 0,00 | 0,00 | 0,00 | 0,63 | 0,03 | 2 | VISOK | | | | | | | Nije pod rizikom |

| R-br | Vodotok | Podsliv | Podaci o vodnom tijelu (VT) | | | Proračunate koncentracije zagađenja po analizi pritiska | | | | | Hidromorfologija | Analiza pritiska - ocjena stanja po FH i HM pokazateljima | Ocjena stanja po rezultatima monitoringa 2011.-2013./2014.-2018. | | | | | | Procjena rizika | |
|------|--------------------|---------|---------------------------------|---------------|-------------|---|------------|-----------|----------|----------|------------------|---|--|------------------------------------|----------------------------|------------------|-------------------------|-----------------|------------------|---------------------------------|
| | | | OZNAKA VT-a PO EUCD_RWB | Duzina VT (m) | Biotip VT-a | BPK (mg/l) | HPK (mg/l) | SM (mg/l) | N (mg/l) | P (mg/l) | | | Ocjena bioloških parametara | Prateći parametri ekološkog stanja | | | Ocjena Ekološkog stanja | Hemijsko stanje | | Ocjena stanja, (po monitoringu) |
| | | | | | | | | | | | | | | Specifične zagađujuće materije | Fizičko hemijski parametri | Hidromorfologija | | | | |
| 502 | Pršljanica | Vrbas | BA_VRB_VESEOCICA_PRSLJANICA_1 | 8707 | Tip 7 | 0,00 | 0,00 | 0,00 | 0,91 | 0,10 | 2 | DOBAR | | | | | | | Nije pod rizikom | |
| 503 | Mračajka | Vrbas | BA_VRB_VES_DUBOKA_MRACAJKA_1 | 5147 | Tip 7 | 0,00 | 0,00 | 0,00 | 0,82 | 0,08 | 2 | VISOK | | | | | | | Nije pod rizikom | |
| 504 | Tučica | Vrbas | BA_VRB_TUSCICA_1 | 4604 | Tip 7 | 2,08 | 4,04 | 1,62 | 2,90 | 0,52 | 2 | UMJEREN | DOBAR | DOBAR | DOBAR | 2 | DOBAR | DOBAR | DOBAR | |
| 505 | Goruški potok | Vrbas | BA_VRB_GORUSKIPOTOK_1 | 5133 | Tip 5 | 1,88 | 3,62 | 1,47 | 2,32 | 0,38 | 2 | UMJEREN | | | | | | | Vj. pod rizikom | |
| 506 | Grnišnjak | Vrbas | BA_VRB_GRNISNJAK_1 | 7816 | Tip 5 | 8,42 | 16,23 | 6,51 | 5,30 | 1,03 | 2 | UMJEREN | UMJEREN | DOBAR | UMJEREN | 2 | UMJEREN | DOBAR | UMJEREN | |
| 507 | Kozlovac | Vrbas | BA_VRB_UGAR_KOZLOVAC_1 | 4519 | Tip 7 | 1,52 | 2,97 | 1,12 | 1,76 | 0,23 | 1 | UMJEREN | | | | | | | Vj. pod rizikom | |
| 508 | Slatinska rijeka | Vrbas | BA_VRB_SEMESNICA_SLATINSKARIJ_1 | 8985 | Tip 7 | 0,00 | 0,00 | 0,00 | 0,70 | 0,05 | 1 | VISOK | | | | | | | Nije pod rizikom | |
| 509 | Bijeli potok | Vrbas | BA_VRB_KOMOTINSKI_BIJELIPOTOK_1 | 6722 | Tip 7 | 4,06 | 7,94 | 2,98 | 3,94 | 0,76 | 1 | UMJEREN | | | | | | | Pod rizikom | |
| 510 | Komotinski potok | Vrbas | BA_VRB_KOMOTINSKIPOTOK_1 | 5845 | Tip 5 | 3,63 | 7,10 | 2,66 | 3,54 | 0,66 | 2 | UMJEREN | | | | | | | Pod rizikom | |
| 511 | Vrbas | Vrbas | BA_VRB_4B | 6826 | Tip 6 | 3,74 | 7,02 | 3,13 | 2,73 | 0,46 | 4 | UMJEREN | UMJEREN | DOBAR | DOBAR | 4 | UMJEREN | DOBAR | UMJEREN | |
| 512 | | Vrbas | BA_VRB_5 | 13563 | Tip 6 | 4,14 | 7,76 | 3,50 | 2,86 | 0,48 | 3 | UMJEREN | DOBAR | DOBAR | DOBAR | 3 | DOBAR | NP | DOBAR | |
| 513 | | Vrbas | BA_VRB_6 | 25100 | Tip 6 | 5,38 | 10,00 | 4,63 | 3,01 | 0,53 | 2 | UMJEREN | DOBAR | DOBAR | DOBAR | 2 | DOBAR | LOŠ | LOŠ | |
| 514 | | Vrbas | BA_VRB_7 | 57815 | Tip 6 | 6,08 | 11,36 | 5,27 | 3,40 | 0,61 | 3 | UMJEREN | DOBAR | DOBAR | DOBAR | 3 | DOBAR | NP | DOBAR | |
| 515 | | Vrbas | BA_VRB_8 | 14483 | Tip 6 | 0,53 | 1,05 | 0,39 | 1,50 | 0,17 | 3 | UMJEREN | DOBAR | DOBAR | VISOK | 3 | DOBAR | NP | DOBAR | |
| 516 | Pliva | Vrbas | BA_VRB_PLIVA_1 | 2929 | Tip 6 | 1,04 | 1,97 | 0,85 | 1,37 | 0,20 | 4 | UMJEREN | DOBAR | DOBAR | VISOK | 4 | DOBAR | NP | DOBAR | |
| 517 | | Vrbas | BA_VRB_PLIVA_2 | 5990 | Tip 6 | | | | | | | | DOBAR | NP | NP | 3 | DOBAR | DOBAR | DOBAR | |
| 518 | Ugar | Vrbas | BA_VRB_UGA_1B | 24312 | Tip 5 | 0,88 | 1,71 | 0,64 | 1,54 | 0,25 | 3 | UMJEREN | | | | | | | Vj. pod rizikom | |
| 519 | | Vrbas | BA_VRB_UGA_2B | 23839 | Tip 6 | 1,72 | 3,36 | 1,26 | 2,63 | 0,38 | 2 | UMJEREN | | | | | | | Pod rizikom | |
| 520 | Lužnica | Vrbas | BA_VRB_UGA_LUZ_1 | 7275 | Tip 6 | 1,26 | 2,48 | 0,92 | 1,43 | 0,20 | 1 | UMJEREN | | | | | | | Vj. pod rizikom | |
| 521 | Veseočica | Vrbas | BA_VRB_VES_1 | 7653 | Tip 6 | 4,78 | 8,93 | 4,22 | 2,21 | 0,37 | 4 | UMJEREN | UMJEREN | NP | UMJEREN | 4 | UMJEREN | DOBAR | UMJEREN | |
| 522 | Duboka | Vrbas | BA_VRB_VES_2 | 15703 | Tip 6 | 0,00 | 0,00 | 0,00 | 1,07 | 0,13 | 2 | DOBAR | | | | | | | Nije pod rizikom | |
| 523 | Poričnica | Vrbas | BA_VRB_VES_POR_1 | 4562 | Tip 5 | 7,16 | 13,30 | 6,30 | 2,79 | 0,49 | 3 | UMJEREN | | | | | | | Pod rizikom | |
| 524 | | Vrbas | BA_VRB_VES_POR_2 | 7851 | Tip 6 | 0,15 | 0,27 | 0,13 | 0,64 | 0,04 | 3 | VISOK | | | | | | | Nije pod rizikom | |
| 525 | Bistrica | Vrbas | BA_VRB_BIS_1 | 16023 | Tip 6 | 0,69 | 1,32 | 0,58 | 0,98 | 0,12 | 2 | DOBAR | DOBAR | NP | DOBAR | 2 | DOBAR | DOBAR | DOBAR | |
| 526 | Mutnica | Vrbas | BA_VRB_BIS_MUTN_1 | 11463 | Tip 6 | 0,05 | 0,10 | 0,04 | 0,68 | 0,05 | 2 | VISOK | | | | | | | Nije pod rizikom | |
| 527 | Semešnica | Vrbas | BA_VRB_SEM_1 | 7193 | Tip 6 | 0,72 | 1,34 | 0,65 | 0,93 | 0,09 | 1 | DOBAR | DOBAR | DOBAR | VISOK | 1 | DOBAR | DOBAR | DOBAR | |
| 528 | Velika Semešnica | Vrbas | BA_VRB_SEM_3 | 8540 | Tip 6 | 0,00 | 0,00 | 0,00 | 0,54 | 0,03 | 1 | VISOK | | | | | | | Nije pod rizikom | |
| 529 | Prusačka rijeka | Vrbas | BA_VRB_PR_RIJ_1 | 9532 | Tip 7 | 4,36 | 8,06 | 3,90 | 2,11 | 0,35 | 3 | UMJEREN | DOBAR | DOBAR | DOBAR | 3 | DOBAR | DOBAR | DOBAR | |
| 530 | | Vrbas | BA_VRB_PR_RIJ_3 | 9392 | Tip 6 | 0,00 | 0,00 | 0,00 | 0,69 | 0,04 | 2 | VISOK | | | | | | | Nije pod rizikom | |
| 531 | Rika | Vrbas | BA_VRB_RIKA_1 | 18585 | Tip 6 | 1,58 | 2,95 | 1,36 | 1,38 | 0,17 | 2 | UMJEREN | DOBAR | DOBAR | DOBAR | 2 | DOBAR | DOBAR | DOBAR | |
| 532 | Lucina | Vrbas | BA_VRB_LUC_1 | 5448 | Tip 5 | 7,08 | 14,25 | 5,09 | 4,34 | 0,79 | 2 | UMJEREN | DOBAR | DOBAR | DOBAR | 2 | DOBAR | LOŠ | LOŠ | |
| 533 | Oboračka rijeka | Vrbas | BA_VRB_OBO_RIJ_1 | 10996 | Tip 7 | 3,09 | 6,58 | 2,17 | 3,97 | 0,69 | 3 | UMJEREN | DOBAR | DOBAR | DOBAR | 3 | DOBAR | LOŠ | LOŠ | |
| 534 | Čehajička rijeka | Vrbas | BA_VRB_CEH_RIJ_1 | 4060 | Tip 7 | 0,26 | 0,52 | 0,19 | 2,19 | 0,37 | 2 | UMJEREN | | | | | | | Pod rizikom | |
| 535 | Dervetinska rijeka | Vrbas | BA_VRB_DER_RIJ_1 | 2869 | Tip 7 | 3,74 | 7,01 | 3,18 | 3,11 | 0,55 | 2 | UMJEREN | | | | | | | Pod rizikom | |
| 536 | Vitina | Vrbas | BA_VRB_VIT_1 | 3762 | Tip 5 | 5,95 | 11,00 | 5,32 | 3,77 | 0,69 | 2 | UMJEREN | DOBAR | LOŠ | DOBAR | 2 | UMJEREN | LOŠ | LOŠ | |
| 537 | | Vrbas | BA_VRB_VIT_2 | 4438 | Tip 6 | 0,00 | 0,00 | 0,00 | 2,66 | 0,46 | 3 | UMJEREN | | | | | | | Pod rizikom | |

| Podaci o vodnom tijelu (VT) | | | | | | Proračunate koncentracije zagađenja po analizi pritiska | | | | | Hidromorfologija | Analiza pritiska - ocjena stanja po FH i HM pokazateljima | Ocjena stanja po rezultatima monitoringa 2011.-2013./2014.-2018. | | | | | | Procjena rizika | |
|-----------------------------|--------------------------|---------|-------------------------|---------------|-------------|---|------------|-----------|----------|----------|------------------|---|--|------------------------------------|----------------------------|------------------|-------------------------|-----------------|------------------|---------------------------------|
| R-br | Vodotok | Podsliv | OZNAKA VT-a PO EUCD_RWB | Duzina VT (m) | Biotip VT-a | BPK (mg/l) | HPK (mg/l) | SM (mg/l) | N (mg/l) | P (mg/l) | | | Ocjena bioloških parametara | Prateći parametri ekološkog stanja | | | Ocjena Ekološkog stanja | Hemijsko stanje | | Ocjena stanja, (po monitoringu) |
| | | | | | | | | | | | | | | Specifične zagađujuće materije | Fizičko hemijski parametri | Hidromorfologija | | | | |
| 538 | Kandijska rij.-Vileški p | Vrbas | BA_VRB_KAN_RIJ_1 | 4145 | Tip 5 | 2,88 | 5,38 | 2,49 | 1,87 | 0,29 | 2 | UMJEREN | | | | | | | Vj. pod rizikom | |
| 539 | | Vrbas | BA_VRB_KAN_RIJ_2 | 5373 | Tip 7 | 0,66 | 1,30 | 0,49 | 1,05 | 0,11 | 2 | DOBAR | | | | | | | Nije pod rizikom | |
| 540 | Bunta | Vrbas | BA_VRB_BUNTA_1 | 4482 | Tip 7 | 1,16 | 2,18 | 0,98 | 1,93 | 0,32 | 3 | UMJEREN | DOBAR | DOBAR | VISOK | 3 | DOBAR | DOBAR | DOBAR | Vj. pod rizikom |
| 541 | | Vrbas | BA_VRB_BUNTA_2 | 10587 | Tip 6 | 0,18 | 0,35 | 0,13 | 1,75 | 0,27 | 2 | UMJEREN | | | | | | | | Vj. pod rizikom |
| 542 | Trnovača | Vrbas | BA_VRB_TRN_1 | 5644 | Tip 7 | 1,47 | 2,78 | 1,22 | 1,25 | 0,25 | 2 | UMJEREN | DOBAR | DOBAR | DOBAR | 2 | DOBAR | LOŠ | LOŠ | Nije pod rizikom |
| 543 | | Vrbas | BA_VRB_TRN_2 | 2560 | Tip 6 | 0,00 | 0,00 | 0,00 | 0,50 | 0,07 | 1 | VISOK | | | | | | | | Nije pod rizikom |
| 544 | Voljišnica | Vrbas | BA_VRB_TRN_VOLJ_1 | 7507 | Tip 7 | 2,28 | 4,41 | 1,74 | 1,89 | 0,31 | 2 | UMJEREN | | | | | | | | Pod rizikom |
| 545 | | Vrbas | BA_VRB_TRN_VOLJ_2 | 4210 | Tip 6 | 0,00 | 0,00 | 0,00 | 0,92 | 0,10 | 1 | DOBAR | | | | | | | | Nije pod rizikom |
| 546 | Crndol | Vrbas | BA_VRB_CRN_1 | 12535 | Tip 6 | 3,56 | 6,57 | 3,18 | 1,75 | 0,28 | 2 | UMJEREN | DOBAR | DOBAR | UMJEREN | 2 | UMJEREN | LOŠ | LOŠ | Vj. pod rizikom |
| 547 | Trlica | Vrbas | BA_VRB_TRL_1 | 1662 | Tip 7 | 0,68 | 1,33 | 0,51 | 1,31 | 0,19 | 1 | UMJEREN | | | | | | | | Vj. pod rizikom |
| 548 | | Vrbas | BA_VRB_TRL_2 | 6125 | Tip 6 | 0,68 | 1,32 | 0,50 | 1,18 | 0,16 | 1 | UMJEREN | | | | | | | | Vj. pod rizikom |

Σ= 62
548

Luk.(m)= 545.677
L prosj.(m) podsliv Vrbas 8.801
Σ VT-a VP r.Save u FBiH (m) 4.810.543
L prosj. VP r.Save u FBiH(m) 8.778

LEGENDA:

UMJEREN Koncentracije pokazatelja zagađenja - pratećih parametara ekološkog stanja su iznad graničnog područja za stanje "UMJEREN"

Una sa G. i K. Podsliv: "Una sa Glinom i Koranom"

1.7.3 Dodatak 11.3: Procjena nivoa pouzdanosti stanja VT-a površinskih voda po monitoringu

| R-br | Vodotok | ID vodnog tijela | Podsliv | OZNAKA VT-a PO EUCD_RWB | Duzina VT (m) | Biološki parametri | | | | Ocjena bioloških parametara | Prateći parametri ekološkog stanja | | | Ocjena Ekološkog stanja | Hemijsko stanje | Ocjena stanja, (po monitoringu) | VT-a predmet monitoringa | Ocjena nivoa pouzdanosti stanja VT-a po elementima monitoringa | | | | | | | |
|------|--------------------|------------------|---------|-----------------------------------|---------------|--------------------|------------|----------------------------|---------------------|-----------------------------|------------------------------------|----------------------------|------------------|-------------------------|-----------------|---------------------------------|--------------------------|--|----------------------------|----------------------|------------------|----------------------|---------------|------------------|-------|
| | | | | | | Fitoplankton | Fitobentos | Makrobeskičmenjaci bentosa | Ribe | | Specifične zagađujuće materije | Fizičko hemijski parametri | Hidromorfologija | | | | | Biološki parametri | Fizičko hemijski parametri | Specifično zagađenje | Hidromorfologija | Prioritetne materije | UKUPNA OCJENA | Nivo pouzdanosti | |
| | | | | | | | | | | | | | | | | | | | | | | | | | |
| 1 | Markovac | 50002 | Bosna | BA_BOS_BAB.RIJ_MARKOVAC_1 | 4928 | | | | | | | | | | | | | | | | | | | | |
| 2 | Krupa | 50005 | Bosna | BA_BOS_ZUJ_KRUPA_1 | 6094 | | DOBAR | DOBAR | VISOK | DOBAR | DOBAR | VISOK | 1 | DOBAR | DOBAR | DOBAR | 1 | 5 | 5 | 5 | 5 | 5 | 4 | 4 | Dobar |
| 3 | Ljubovača | 50006 | Bosna | BA_BOS_ZUJ_LJUBOVACA_1 | 3775 | | DOBAR | DOBAR | Nedovoljno podataka | DOBAR | DOBAR | DOBAR | 2 | DOBAR | DOBAR | DOBAR | 1 | 5 | 5 | 5 | 5 | 5 | 4 | 4 | Dobar |
| 4 | Babin potok | 50007 | Bosna | BA_BOS_VOG_BABINPOTOK_1 | 2437 | | | | | | | | | | | | | | | | | | | | |
| 5 | Nahorevski potok | 50008 | Bosna | BA_BOS_MILJ_KOS.POT_NAHOR.POT_1 | 5208 | | | | | | | | | | | | | | | | | | | | |
| 6 | Koševski potok | 50009 | Bosna | BA_BOS_MILJ_KOSEVSKIPOTOK_1 | 5127 | | | | | | | | | | | | | | | | | | | | |
| 7 | Jošanički potok | 50010 | Bosna | BA_BOS_VOG_JOSANICKIPOTOK_1 | 9226 | | DOBAR | UMJEREN | UMJEREN | UMJEREN | DOBAR | DOBAR | 2 | UMJEREN | DOBAR | UMJEREN | 1 | 5 | 5 | 5 | 5 | 5 | 4 | 4 | Dobar |
| 8 | Žalja | 50011 | Bosna | BA_BOS_STAV_ZALJA_1 | 10477 | | UMJEREN | DOBAR | UMJEREN | UMJEREN | DOBAR | DOBAR | 2 | UMJEREN | DOBAR | UMJEREN | 1 | 5 | 5 | 5 | 5 | 5 | 4 | 4 | Dobar |
| 9 | Ograjina | 50012 | Bosna | BA_BOS_BISTRICAK_OGRAJINA_1 | 9338 | | | | | | | | | | | | | | | | | | | | |
| 10 | Ganički potok | 50014 | Bosna | BA_BOS_LAS_KOM_GANICKIPOTOK_1 | 6398 | | DOBAR | DOBAR | DOBAR | DOBAR | DOBAR | UMJEREN | 1 | UMJEREN | LOŠ | LOŠ | 1 | 5 | 5 | 5 | 5 | 5 | 4 | 4 | Dobar |
| 11 | Dolski potok | 50019 | Bosna | BA_BOS_KOCEVA_DOLSKIPOTOK_1 | 4845 | | UMJEREN | DOBAR | Nedovoljno podataka | UMJEREN | DOBAR | UMJEREN | 2 | UMJEREN | DOBAR | UMJEREN | 1 | 5 | 5 | 5 | 5 | 5 | 4 | 4 | Dobar |
| 12 | Ponikva | 50020 | Bosna | BA_BOS_STAV_PONIKVA_1 | 8615 | | | | | | | | | | | | | | | | | | | | |
| 13 | Pavlovac | 50021 | Bosna | BA_BOS_FOJN.R_DRAG_PAVLOVAC_1 | 3839 | | | | | | | | | | | | | | | | | | | | |
| 14 | Čemernička rijeka | 50022 | Bosna | BA_BOS_FOJN.R_DRAG_CEMERNICKA.R_1 | 5957 | | VISOK | DOBAR | VISOK | DOBAR | DOBAR | DOBAR | 1 | DOBAR | LOŠ | LOŠ | 1 | 5 | 5 | 5 | 5 | 5 | 4 | 4 | Dobar |
| 15 | Nevra | 50023 | Bosna | BA_BOS_FOJN.R_ZELJEZ_NEVRA_1 | 6785 | | DOBAR | VISOK | VISOK | DOBAR | DOBAR | DOBAR | 2 | DOBAR | DOBAR | DOBAR | 1 | 5 | 5 | 5 | 5 | 5 | 4 | 4 | Dobar |
| 16 | Dubnica | 50024 | Bosna | BA_BOS_SPRECA_DUBNICA_1 | 6190 | | UMJEREN | LOŠ | UMJEREN | LOŠ | DOBAR | UMJEREN | 3 | LOŠ | LOŠ | LOŠ | 1 | 5 | 5 | 5 | 5 | 5 | 4 | 4 | Dobar |
| 17 | Krivača | 50027 | Bosna | BA_BOS_SPRECA_KRIVACA_1 | 3471 | | | | | | | | | | | | | | | | | | | | |
| 18 | Lješnica | 50028 | Bosna | BA_BOS_SPRECA_LJESNICA_1 | 7839 | | UMJEREN | SLAB | UMJEREN | SLAB | DOBAR | UMJEREN | 2 | SLAB | LOŠ | LOŠ | 1 | 5 | 5 | 5 | 5 | 5 | 4 | 4 | Dobar |
| 19 | Dubokovac | 50031 | Bosna | BA_BOS_SPRECA_DUBOKOVAC_1 | 7966 | | UMJEREN | UMJEREN | UMJEREN | UMJEREN | DOBAR | UMJEREN | 2 | UMJEREN | DOBAR | UMJEREN | 1 | 5 | 5 | 5 | 5 | 5 | 4 | 4 | Dobar |
| 20 | Ričić | 50032 | Bosna | BA_BOS_TRSTIONICA_RICIC_1 | 5941 | | DOBAR | DOBAR | Nedovoljno podataka | DOBAR | DOBAR | DOBAR | 3 | DOBAR | DOBAR | DOBAR | 1 | 5 | 5 | 5 | 5 | 5 | 4 | 4 | Dobar |
| 21 | Džinica rijeka | 50033 | Bosna | BA_BOS_KRIVAJA_DZINICARIJEKA_1 | 4601 | | | | | | | | | | | | | | | | | | | | |
| 22 | Žuca | 50034 | Bosna | BA_BOS_RIBNICA_ZUCA_1 | 8238 | | | | | | | | | | | | | | | | | | | | |
| 23 | Malá Maoča | 50035 | Bosna | BA_BOS_KRIVAJA_MALAMAOCA_1 | 12581 | | | | | | | | | | | | | | | | | | | | |
| 24 | Dištica | 50036 | Bosna | BA_BOS_KRIVAJA_DISTICA_1 | 5787 | | | | | | | | | | | | | | | | | | | | |
| 25 | Grozničevac | 50040 | Bosna | BA_BOS_LAS_GRL_RIJ_GROZNICEVAC_1 | 7172 | | DOBAR | DOBAR | VISOK | DOBAR | DOBAR | DOBAR | 2 | DOBAR | LOŠ | LOŠ | 1 | 5 | 5 | 5 | 5 | 5 | 4 | 4 | Dobar |
| 26 | Pejića rijeka | 50041 | Bosna | BA_BOS_PEJICARIJEKA_1 | 8564 | | DOBAR | DOBAR | Nedovoljno podataka | DOBAR | DOBAR | VISOK | 2 | DOBAR | DOBAR | DOBAR | 1 | 5 | 5 | 5 | 5 | 5 | 4 | 4 | Dobar |
| 27 | Lovnica | 50042 | Bosna | BA_BOS_PEJICARIJEKA_LOVNICA_1 | 6470 | | DOBAR | DOBAR | Nedovoljno podataka | DOBAR | DOBAR | VISOK | 2 | DOBAR | DOBAR | DOBAR | 1 | 5 | 5 | 5 | 5 | 5 | 4 | 4 | Dobar |
| 28 | Lijevačka rijeka | 50043 | Bosna | BA_BOS_GOST_LJJEVACKARIJEKA_1 | 2701 | | | | | | | | | | | | | | | | | | | | |
| 29 | Buretina | 50044 | Bosna | BA_BOS_GOST_BURETINA_1 | 11473 | | | | | | | | | | | | | | | | | | | | |
| 30 | Svinjašnica rijeka | 50045 | Bosna | BA_BOS_KRIV_SVINJASNICARIJEKA_1 | 6012 | | | | | | | | | | | | | | | | | | | | |
| 31 | Klanac | 50046 | Bosna | BA_BOS_LAS_KOMARSCICA_KLANAC_1 | 3339 | | DOBAR | DOBAR | VISOK | DOBAR | DOBAR | DOBAR | 3 | DOBAR | DOBAR | DOBAR | 1 | 5 | 5 | 5 | 5 | 5 | 4 | 4 | Dobar |

| R-br | Vodotok | ID vodnog tijela | Podsliv | OZNAKA VT-a PO EUCD_RWB | Duzina VT (m) | Biološki parametri | | | | Ocjena bioloških parametara | Prateći parametri ekološkog stanja | | | Ocjena Ekološkog stanja | Hemijsko stanje | Ocjena stanja (po monitoringu) | VT-a predmet monitoringa | Ocjena nivoa pouzdanosti stanja VT-a po elementima monitoringa | | | | | | |
|------|------------------------|------------------|---------|------------------------------------|---------------|--------------------|------------|---------------------------|---------------------|-----------------------------|------------------------------------|----------------------------|------------------|-------------------------|-----------------|--------------------------------|--------------------------|--|----------------------------|----------------------|------------------|----------------------|---------------|------------------|
| | | | | | | Fitoplankton | Fitobentos | Makrobekičmenjaci bentosa | Ribe | | Specifične zagađujuće materije | Fizičko hemijski parametri | Hidromorfologija | | | | | Biološki parametri | Fizičko hemijski parametri | Specifično zagađenje | Hidromorfologija | Prioritetne materije | UKUPNA OCJENA | Nivo pouzdanosti |
| | | | | | | | | | | | | | | | | | | | | | | | | |
| 32 | Večeriska rijeka | 50047 | Bosna | BA_BOS_LAS_VECERISKARIJEKA_1 | 3940 | | DOBAR | DOBAR | DOBAR | DOBAR | DOBAR | DOBAR | 3 | DOBAR | DOBAR | DOBAR | 1 | 5 | 5 | 5 | 5 | 4 | 4 | Dobar |
| 33 | Vranjska rijeka | 50048 | Bosna | BA_BOS_LAS_VRANJSKARIJEKA_1 | 9628 | | DOBAR | DOBAR | VISOK | DOBAR | DOBAR | DOBAR | 2 | DOBAR | DOBAR | DOBAR | 1 | 5 | 5 | 5 | 5 | 4 | 4 | Dobar |
| 34 | Stara Kamenica | 50049 | Bosna | BA_BOS_GOST_STARAKAMENICA_1 | 9950 | | | | | | | | | | | | | | | | | | | |
| 35 | Bjelava | 50050 | Bosna | BA_BOS_KRI_STUPCANICA_BJELAVA_1 | 6007 | | | | | | | | | | | | | | | | | | | |
| 36 | Luški potok | 50052 | Bosna | BA_BOS_LAS_KOZICA_LUSKIPOTOK_1 | 6861 | | DOBAR | DOBAR | DOBAR | DOBAR | DOBAR | UMJEREN | 2 | UMJEREN | DOBAR | UMJEREN | 1 | 5 | 5 | 5 | 5 | 4 | 4 | Dobar |
| 37 | Velika Zlaca | 50054 | Bosna | BA_BOS_SPR_OSK_VELIKAZLACA_1 | 5540 | | | | | | | | | | | | | | | | | | | |
| 38 | Suva Bukovica | 50060 | Bosna | BA_BOS_SPR_TUR_LUK_SUVABUKOVICA_1 | 9149 | | | | | | | | | | | | | | | | | | | |
| 39 | Crna rijeka | 50062 | Bosna | BA_BOS_FOJR_LEP_CRNA_CRNARIJEKA_1 | 6916 | | | | | | | | | | | | | | | | | | | |
| 40 | Velika Maoča | 50063 | Bosna | BA_BOS_KRI_ZUPELI_VELIKAMAOCA_1 | 9691 | | | | | | | | | | | | | | | | | | | |
| 41 | Jezernica | 50067 | Bosna | BA_BOS_FOJR_DRAGACA_JEZERNICA_1 | 8747 | | | | | | | | | | | | | | | | | | | |
| 42 | Krabanja | 50069 | Bosna | BA_BOS_SPR_OSKOVA_KRABANJA_1 | 6389 | | | | | | | | | | | | | | | | | | | |
| 43 | Mašica | 50071 | Bosna | BA_BOS_GOSTOVIC_TRBUSN_MASICA_1 | 7096 | | | | | | | | | | | | | | | | | | | |
| 44 | Jasenovac | 50073 | Bosna | BA_BOS_FOJR_LEP_KRES_JASENOVAC_1 | 4809 | | | | | | | | | | | | | | | | | | | |
| 45 | Kunoški potok | 50074 | Bosna | BA_BOS_MISOCA_KUNOSICKIPOTOK_1 | 7487 | | | | | | | | | | | | | | | | | | | |
| 46 | Ravna rijeka | 50075 | Bosna | BA_BOS_PAPRATNICA_RAVNARIJEKA_1 | 5501 | | | | | | | | | | | | | | | | | | | |
| 47 | Šerića rijeka | 50076 | Bosna | BA_BOS_BISTRICAK_SERICARIJEKA_1 | 4248 | | UMJEREN | DOBAR | UMJEREN | UMJEREN | DOBAR | DOBAR | 4 | UMJEREN | DOBAR | UMJEREN | 1 | 5 | 5 | 5 | 5 | 4 | 4 | Dobar |
| 48 | Borovnica | 50080 | Bosna | BA_BOS_FOJR_DRAGACA_BOROVNICA_1 | 6172 | | | | | | | | | | | | | | | | | | | |
| 49 | Liješevački potok | 50082 | Bosna | BA_BOS_RADIOVLJ_LIJESEVACKIPOTOK_1 | 3804 | | UMJEREN | UMJEREN | UMJEREN | UMJEREN | DOBAR | UMJEREN | 2 | UMJEREN | LOŠ | LOŠ | 1 | 5 | 5 | 5 | 5 | 4 | 4 | Dobar |
| 50 | Rakovčica | 50083 | Bosna | BA_BOS_FOJR_LEP_KRE_RAKOVČICA_1 | 1719 | | DOBAR | DOBAR | Nedovoljno podataka | DOBAR | DOBAR | DOBAR | 3 | DOBAR | LOŠ | LOŠ | 1 | 5 | 5 | 5 | 5 | 4 | 4 | Dobar |
| 51 | Bistrica | 50084 | Bosna | BA_BOS_FOJR_ZELJ_BISTRICA_1 | 8117 | | DOBAR | DOBAR | Nedovoljno podataka | DOBAR | LOŠ | DOBAR | 1 | UMJEREN | DOBAR | UMJEREN | 1 | 5 | 5 | 5 | 5 | 4 | 4 | Dobar |
| 52 | Zatoča/Obrčevski potok | 50086 | Bosna | BA_BOS_SPR_OSK_GOST_ZAT_OBRCPOT_1 | 4723 | | | | | | | | | | | | | | | | | | | |
| 53 | Tarevčica | 50088 | Bosna | BA_BOS_SPR_OSK_GOST_TAREVCICA_1 | 2781 | | | | | | | | | | | | | | | | | | | |
| 54 | Požarna | 50092 | Bosna | BA_BOS_FOJR_DRAG_BOROV_POZARNA_1 | 4401 | | | | | | | | | | | | | | | | | | | |
| 55 | Zatoča/Brloški potok | 50094 | Bosna | BA_BOS_SPR_OSK_GOST_ZAT_BRLOSKI_1 | 5652 | | DOBAR | DOBAR | Nedovoljno podataka | DOBAR | DOBAR | DOBAR | 2 | DOBAR | DOBAR | DOBAR | 1 | 5 | 5 | 5 | 5 | 4 | 4 | Dobar |
| 56 | Marošička rijeka | 50099 | Bosna | BA_BOS_ZGOSCA_MAROSICKARIJEKA_1 | 10505 | | DOBAR | DOBAR | Nedovoljno podataka | DOBAR | DOBAR | UMJEREN | 2 | UMJEREN | DOBAR | UMJEREN | 1 | 5 | 5 | 5 | 5 | 4 | 4 | Dobar |
| 57 | Lužnički potok | 50100 | Bosna | BA_BOS_GORUSA_LUZNICKIPOTOK_1 | 4435 | | UMJEREN | SLAB | UMJEREN | SLAB | DOBAR | UMJEREN | 1 | SLAB | DOBAR | SLAB | 1 | 5 | 5 | 5 | 5 | 4 | 4 | Dobar |
| 58 | Brložnjak | 50106 | Bosna | BA_BOS_FOJR_ZELJ_BRLOZNJAK_1 | 5516 | | DOBAR | DOBAR | Nedovoljno podataka | DOBAR | LOŠ | DOBAR | 2 | UMJEREN | DOBAR | UMJEREN | 1 | 5 | 5 | 5 | 5 | 4 | 4 | Dobar |
| 59 | Radušica | 50112 | Bosna | BA_BOS_USORA_RADUSICA_1 | 7425 | | | | | | | | | | | | | | | | | | | |
| 60 | Talin potok | 50113 | Bosna | BA_BOS_USORA_TALINPOTOK_1 | 6955 | | DOBAR | DOBAR | Nedovoljno podataka | DOBAR | DOBAR | DOBAR | 1 | DOBAR | DOBAR | DOBAR | 1 | 5 | 5 | 5 | 5 | 4 | 4 | Dobar |
| 61 | Ozimica | 50114 | Bosna | BA_BOS_LJESNICA_OZIMICA_1 | 7641 | | | | | | | | | | | | | | | | | | | |
| 62 | Bljuva | 50115 | Bosna | BA_BOS_BLIJUA_1 | 5460 | | UMJEREN | DOBAR | UMJEREN | UMJEREN | DOBAR | DOBAR | 3 | UMJEREN | LOŠ | LOŠ | 1 | 5 | 5 | 5 | 5 | 4 | 4 | Dobar |
| 63 | Gučanski potok | 50117 | Bosna | BA_BOS_LAS_GUCANSKIPOTOK_1 | 7036 | | DOBAR | DOBAR | Nedovoljno podataka | DOBAR | DOBAR | UMJEREN | 2 | UMJEREN | DOBAR | UMJEREN | 1 | 5 | 5 | 5 | 5 | 4 | 4 | Dobar |
| 64 | Domislica | 50120 | Bosna | BA_BOS_LJESNICA_DOMISLICA_1 | 2900 | | | | | | | | | | | | | | | | | | | |

| R-br | Vodotok | ID vodnog tijela | Podsliv | OZNAKA VT-a PO EUCD_RWB | Duzina VT (m) | Biološki parametri | | | | Ocjena bioloških parametara | Prateći parametri ekološkog stanja | | | Ocjena Ekološkog stanja | Hemijsko stanje | Ocjena stanja, (po monitoringu) | VT-a predmet monitoringa | Ocjena nivoa pouzdanosti stanja VT-a po elementima monitoringa | | | | | | |
|------|--------------------------|------------------|---------|-----------------------------------|---------------|--------------------|------------|----------------------------|---------------------|-----------------------------|------------------------------------|----------------------------|------------------|-------------------------|-----------------|---------------------------------|--------------------------|--|----------------------------|----------------------|------------------|----------------------|---------------|------------------|
| | | | | | | Fitoplankton | Fitobentos | Makrobeskičmenjaci bentosa | Ribe | | Specifične zagađujuće materije | Fizičko hemijski parametri | Hidromorfologija | | | | | Biološki parametri | Fizičko hemijski parametri | Specifično zagađenje | Hidromorfologija | Prioritetne materije | UKUPNA OCJENA | Nivo pouzdanosti |
| 65 | Klokotnica | 50121 | Bosna | BA_BOS_LAS_KOZ_KLOKOTNICA_1 | 7179 | | DOBAR | DOBAR | DOBAR | DOBAR | DOBAR | DOBAR | 3 | DOBAR | DOBAR | DOBAR | 1 | 5 | 5 | 5 | 5 | 4 | 4 | Dobar |
| 66 | Kršinja | 50122 | Bosna | BA_BOS_ZELJ_KRSINJA_1 | 3496 | | DOBAR | DOBAR | VISOK | DOBAR | DOBAR | DOBAR | 2 | DOBAR | DOBAR | DOBAR | 1 | 5 | 5 | 5 | 5 | 4 | 4 | Dobar |
| 67 | bezimeni potok (Suhodol) | 50123 | Bosna | BA_BOS_SPR_OSKOVA_SUHODOL_1 | 7293 | | | | | | | | | | | | | | | | | | | |
| 68 | Grabovica | 50124 | Bosna | BA_BOS_KRI_STUPCANICA_GRABOVICA_1 | 7574 | | | | | | | | | | | | | | | | | | | |
| 69 | Drijenča | 50128 | Bosna | BA_BOS_SPR_SOKOLUSA_DRIJENCA_1 | 6899 | | UMJEREN | UMJEREN | UMJEREN | UMJEREN | DOBAR | UMJEREN | 3 | UMJEREN | LOŠ | LOŠ | 1 | 5 | 5 | 5 | 5 | 4 | 4 | Dobar |
| 70 | Lohinjska rijeka | 50129 | Bosna | BA_BOS_SPR_LOHINJSKARIJEKA_1 | 4479 | | DOBAR | DOBAR | Nedovoljno podataka | DOBAR | DOBAR | UMJEREN | 1 | UMJEREN | LOŠ | LOŠ | 1 | 5 | 5 | 5 | 5 | 4 | 4 | Dobar |
| 71 | Rašljeva rijeka | 50130 | Bosna | BA_BOS_SPR_RASLJEVSKARIJEKA_1 | 9235 | | SLAB | SLAB | UMJEREN | SLAB | DOBAR | UMJEREN | 3 | SLAB | LOŠ | LOŠ | 1 | 5 | 5 | 5 | 5 | 4 | 4 | Dobar |
| 72 | Šikuljačka rijeka | 50131 | Bosna | BA_BOS_SPR_SIKULJACKARIJEKA_1 | 9657 | | DOBAR | DOBAR | Nedovoljno podataka | DOBAR | DOBAR | UMJEREN | 2 | UMJEREN | LOŠ | LOŠ | 1 | 5 | 5 | 5 | 5 | 4 | 4 | Dobar |
| 73 | Lukavačka rijeka | 50132 | Bosna | BA_BOS_SPR_LUKAVACKARIJEKA_1 | 12982 | | | | | | | | | | | | | | | | | | | |
| 74 | Vrioci | 50148 | Bosna | BA_BOS_LAS_KRUSCICA_VRIOCI_1 | 5202 | | | | | | | | | | | | | | | | | | | |
| 75 | Tovarnički potok | 50149 | Bosna | BA_BOS_ZELJ_CRNARIJ_TOVARNICKI_1 | 6261 | | | | | | | | | | | | | | | | | | | |
| 76 | Borovički potok | 50151 | Bosna | BA_BOS_TRST_BUKOV_BOROVICKIPOT_1 | 8633 | | DOBAR | DOBAR | VISOK | DOBAR | DOBAR | DOBAR | 3 | DOBAR | DOBAR | DOBAR | 1 | 5 | 5 | 5 | 5 | 4 | 4 | Dobar |
| 77 | Pridolački potok | 50153 | Bosna | BA_BOS_LAS_KOZ_IVAN_PRIDOLACKI_1 | 3945 | | | | | | | | | | | | | | | | | | | |
| 78 | Rakovčica/Vrenjak | 50154 | Bosna | BA_BOS_FOJR_LEP_KRE_RAK_VRENJAK_1 | 3199 | | | | | | | | | | | | | | | | | | | |
| 79 | Ljuskava | 50155 | Bosna | BA_BOS_FOJR_LEP_KRE_LJUSKAVA_1 | 3473 | | | | | | | | | | | | | | | | | | | |
| 80 | Kalašnica/Jehovac | 50157 | Bosna | BA_BOS_FOJR_LEP_BIJ_KAL_JEHOVAC_1 | 3982 | | | | | | | | | | | | | | | | | | | |
| 81 | Vihrica | 50160 | Bosna | BA_BOS_ZUJEVINA_VIHRICA_1 | 2379 | | DOBAR | DOBAR | Nedovoljno podataka | DOBAR | DOBAR | UMJEREN | 4 | UMJEREN | LOŠ | LOŠ | 1 | 5 | 5 | 5 | 5 | 4 | 4 | Dobar |
| 82 | Oraška rijeka | 50161 | Bosna | BA_BOS_USO_TALIN_ORASKARIJEKA_1 | 4883 | | UMJEREN | UMJEREN | UMJEREN | UMJEREN | LOŠ | UMJEREN | 1 | UMJEREN | DOBAR | UMJEREN | 1 | 5 | 5 | 5 | 5 | 4 | 4 | Dobar |
| 83 | Dulerka | 50163 | Bosna | BA_BOS_SPR_JALA_SOLINA_DULERKA_1 | 6276 | | DOBAR | DOBAR | Nedovoljno podataka | DOBAR | LOŠ | DOBAR | 2 | UMJEREN | DOBAR | UMJEREN | 1 | 5 | 5 | 5 | 5 | 4 | 4 | Dobar |
| 84 | Bezimeni potok | 50164 | Bosna | BA_BOS_LAS_BILA_BEZIMENIPOTOK_1 | 8178 | | DOBAR | DOBAR | Nedovoljno podataka | DOBAR | DOBAR | UMJEREN | 1 | UMJEREN | LOŠ | LOŠ | 1 | 5 | 5 | 5 | 5 | 4 | 4 | Dobar |
| 85 | Đulanova rijeka | 50165 | Bosna | BA_BOS_DJULANOVARIJEKA_1 | 4263 | | UMJEREN | DOBAR | DOBAR | UMJEREN | DOBAR | UMJEREN | 2 | UMJEREN | DOBAR | UMJEREN | 1 | 5 | 5 | 5 | 5 | 4 | 4 | Dobar |
| 86 | Bistrica | 50166 | Bosna | BA_BOS_BISTRICA_1 | 6504 | | DOBAR | DOBAR | DOBAR | DOBAR | DOBAR | DOBAR | 1 | DOBAR | DOBAR | DOBAR | 1 | 5 | 5 | 5 | 5 | 4 | 4 | Dobar |
| 87 | Mrstava | 50167 | Bosna | BA_BOS_DJULANOVARIJEKA_MRSTAVA_1 | 5215 | | | | | | | | | | | | | | | | | | | |
| 88 | Orahovička rijeka | 50168 | Bosna | BA_BOS_ORAHOVICKARIJEKA_1 | 6523 | | UMJEREN | UMJEREN | Nedovoljno podataka | UMJEREN | DOBAR | DOBAR | 3 | UMJEREN | LOŠ | LOŠ | 1 | 5 | 5 | 5 | 5 | 4 | 4 | Dobar |
| 89 | Godušica | 50169 | Bosna | BA_BOS_FOJR_GODUSICA_1 | 6511 | | DOBAR | DOBAR | Nedovoljno podataka | DOBAR | DOBAR | UMJEREN | 2 | UMJEREN | LOŠ | LOŠ | 1 | 5 | 5 | 5 | 5 | 4 | 4 | Dobar |
| 90 | Želečka rijeka | 50170 | Bosna | BA_BOS_ZELECKARIJEKA_1 | 6324 | | DOBAR | DOBAR | Nedovoljno podataka | DOBAR | DOBAR | VISOK | 1 | DOBAR | DOBAR | DOBAR | 1 | 5 | 5 | 5 | 5 | 4 | 4 | Dobar |
| 91 | Kraljuštica | 50171 | Bosna | BA_BOS_FOJR_KRALJUSTICA_1 | 6875 | | UMJEREN | DOBAR | Nedovoljno podataka | UMJEREN | DOBAR | UMJEREN | 3 | UMJEREN | LOŠ | LOŠ | 1 | 5 | 5 | 5 | 5 | 4 | 4 | Dobar |
| 92 | Tatašnica | 50172 | Bosna | BA_BOS_KRI_RIBNICA_TATASNICA_1 | 3346 | | | | | | | | | | | | | | | | | | | |
| 93 | Bukovac | 50173 | Bosna | BA_BOS_SPR_BUKOVAC_1 | 6868 | | | | | | | | | | | | | | | | | | | |
| 94 | Grabovički potok | 50175 | Bosna | BA_BOS_SPR_JALA_GRABOVICKIPOTOK_1 | 5957 | | DOBAR | DOBAR | Nedovoljno podataka | DOBAR | DOBAR | UMJEREN | 2 | UMJEREN | DOBAR | UMJEREN | 1 | 5 | 5 | 5 | 5 | 4 | 4 | Dobar |
| 95 | Kovačica | 50176 | Bosna | BA_BOS_SPR_JALA_POZ_KOVACICA_1 | 8783 | | DOBAR | DOBAR | DOBAR | DOBAR | DOBAR | VISOK | 2 | DOBAR | DOBAR | DOBAR | 1 | 5 | 5 | 5 | 5 | 4 | 4 | Dobar |
| 96 | Vijačica | 50177 | Bosna | BA_BOS_KRI_TRIBIJA_VIJACICA_1 | 3215 | | | | | | | | | | | | | | | | | | | |
| 97 | Nemilska rijeka | 50178 | Bosna | BA_BOS_NEMILSKARIJEKA_1 | 5605 | | UMJEREN | UMJEREN | Nedovoljno podataka | UMJEREN | DOBAR | VISOK | 1 | UMJEREN | LOŠ | LOŠ | 1 | 5 | 5 | 5 | 5 | 4 | 4 | Dobar |

| R-br | Vodotok | ID vodnog tijela | Podsliv | OZNAKA VT-a PO EUCD_RWB | Duzina VT (m) | Biološki parametri | | | | Ocjena bioloških parametara | Prateći parametri ekološkog stanja | | | Ocjena Ekološkog stanja | Hemijsko stanje | Ocjena stanja, (po monitoringu) | VT-a predmet monitoringa | Ocjena nivoa pouzdanosti stanja VT-a po elementima monitoringa | | | | | | | | | | |
|------|-------------------|------------------|---------|----------------------------------|---------------|--------------------|------------|----------------------------|---------------------|-----------------------------|------------------------------------|----------------------------|------------------|-------------------------|-----------------|---------------------------------|--------------------------|--|----------------------------|----------------------|------------------|----------------------|---------------|------------------|---------|-------|--|--|
| | | | | | | Fitoplankton | Fitobentos | Makrobeskičmenjaci bentosa | Ribe | | Specifične zagađujuće materije | Fizičko hemijski parametri | Hidromorfologija | | | | | Biološki parametri | Fizičko hemijski parametri | Specifično zagađenje | Hidromorfologija | Prioritetne materije | UKUPNA OCJENA | Nivo pouzdanosti | | | | |
| 98 | Željova rijeka | 50180 | Bosna | BA_BOS_KRI_RIB_ZELJOVARIJEKA_1 | 4335 | | | | | | | | | | | | | | | | | | | | | | | |
| 99 | Gračanička rijeka | 50184 | Bosna | BA_BOS_SPR_MALASPR_GRACANICKA_1 | 6258 | | DOBAR | DOBAR | DOBAR | DOBAR | DOBAR | UMJEREN | 2 | UMJEREN | DOBAR | UMJEREN | 1 | 5 | 5 | 5 | 5 | 5 | 4 | 4 | 4 | Dobar | | |
| 100 | Rikavac | 50185 | Bosna | BA_BOS_FOJR_RIKAVAC_1 | 10627 | | DOBAR | VISOK | DOBAR | DOBAR | DOBAR | DOBAR | 2 | DOBAR | DOBAR | DOBAR | 1 | 5 | 5 | 5 | 5 | 5 | 4 | 4 | 4 | Dobar | | |
| 101 | Ljubača | 50186 | Bosna | BA_BOS_SPR_LJUBACA_1 | 7268 | | | | | | | | | | | | | | | | | | | | | | | |
| 102 | Strmac | 50187 | Bosna | BA_BOS_KRI_DUBOSTICA_STRMAC_1 | 4551 | | | | | | | | | | | | | | | | | | | | | | | |
| 103 | Ugar | 50189 | Bosna | BA_BOS_SPR_UGAR_1 | 8473 | | DOBAR | DOBAR | Nedovoljno podataka | DOBAR | DOBAR | DOBAR | 1 | DOBAR | DOBAR | DOBAR | 1 | 5 | 5 | 5 | 5 | 5 | 4 | 4 | 4 | Dobar | | |
| 104 | Mednica | 50190 | Bosna | BA_BOS_SPR_MEDNICA_1 | 4938 | | DOBAR | DOBAR | Nedovoljno podataka | DOBAR | DOBAR | UMJEREN | 2 | UMJEREN | DOBAR | UMJEREN | 1 | 5 | 5 | 5 | 5 | 5 | 4 | 4 | 4 | Dobar | | |
| 105 | Zaseočka rijeka | 50191 | Bosna | BA_BOS_LAS_BILA_ROGAC_ZASEOCKA_1 | 10396 | | | | | | | | | | | | | | | | | | | | | | | |
| 106 | Krivača | 50192 | Bosna | BA_BOS_SPR_KRIVACA_1 | 8502 | | UMJEREN | UMJEREN | Nedovoljno podataka | UMJEREN | DOBAR | DOBAR | 2 | UMJEREN | DOBAR | UMJEREN | 1 | 5 | 5 | 5 | 5 | 5 | 4 | 4 | 4 | Dobar | | |
| 107 | Rainska rijeka | 50193 | Bosna | BA_BOS_SPR_RAJSKARIJEKA_1 | 9828 | | | | | | | | | | | | | | | | | | | | | | | |
| 108 | Fojnica | 50194 | Bosna | BA_BOS_FOJNICA_1 | 10546 | | UMJEREN | DOBAR | Nedovoljno podataka | UMJEREN | DOBAR | DOBAR | 2 | UMJEREN | DOBAR | UMJEREN | 1 | 5 | 5 | 5 | 5 | 5 | 4 | 4 | 4 | Dobar | | |
| 109 | Ravna rijeka | 50197 | Bosna | BA_BOS_KRI_DUBOST_RAVNARIJEKA_1 | 10676 | | | | | | | | | | | | | | | | | | | | | | | |
| 110 | Sušica | 50198 | Bosna | BA_BOS_SPR_SUSICA_1 | 6531 | | DOBAR | UMJEREN | UMJEREN | UMJEREN | DOBAR | DOBAR | 3 | UMJEREN | DOBAR | UMJEREN | 1 | 5 | 5 | 5 | 5 | 5 | 4 | 4 | 4 | Dobar | | |
| 111 | Vojnica | 50199 | Bosna | BA_BOS_KRI_VOJNICA_1 | 8515 | | | | | | | | | | | | | | | | | | | | | | | |
| 112 | Tajašnica | 50200 | Bosna | BA_BOS_GOST_LUZNICA_TAJASNICA_1 | 2077 | | | | | | | | | | | | | | | | | | | | | | | |
| 113 | Sadevica | 50201 | Bosna | BA_BOS_GOST_LUZNICA_SADJEVICA_1 | 13716 | | | | | | | | | | | | | | | | | | | | | | | |
| 114 | Draganja | 50203 | Bosna | BA_BOS_SPR_OSK_LITVA_DRAGANJA_1 | 8314 | | | | | | | | | | | | | | | | | | | | | | | |
| 115 | Mala rijeka | 50204 | Bosna | BA_BOS_RIBNICA_MALARIJEKA_1 | 12034 | | | | | | | | | | | | | | | | | | | | | | | |
| 116 | Vožućica | 50212 | Bosna | BA_BOS_KRI_VOZUCICA_1 | 9843 | | | | | | | | | | | | | | | | | | | | | | | |
| 117 | Kamenica | 50214 | Bosna | BA_BOS_KRI_KAMENICA_1 | 5362 | | | | | | | | | | | | | | | | | | | | | | | |
| 118 | Požarnica | 50215 | Bosna | BA_BOS_SPR_JALA_POZARNICA_1 | 3020 | | DOBAR | DOBAR | DOBAR | DOBAR | DOBAR | DOBAR | 2 | DOBAR | DOBAR | DOBAR | 1 | 5 | 5 | 5 | 5 | 5 | 4 | 4 | 4 | Dobar | | |
| 119 | Boriva | 50217 | Bosna | BA_BOS_TRST_BORIVA_1 | 4838 | | | | | | | | | | | | | | | | | | | | | | | |
| 120 | Bosna | 104013 | Bosna | BA_BOS_1B | 13423 | | | | | | | | | | | | | | | | | | | | | | | |
| 121 | Bosna | 104014 | Bosna | BA_BOS_2B | 45900 | | DOBAR | DOBAR | Nedovoljno podataka | DOBAR | NP | DOBAR | 3 | DOBAR | LOŠ | LOŠ | 1 | 5 | 5 | 5 | 5 | 5 | 4 | 4 | 4 | Dobar | | |
| 122 | Bosna | 104015 | Bosna | BA_BOS_3 | 37650 | | | | | DOBAR | NP | UMJEREN | 3 | UMJEREN | LOŠ | LOŠ | 1 | 3 | 5 | 1 | 5 | 3 | 1 | 1 | 1 | Loš | | |
| 123 | Bosna | 104016 | Bosna | BA_BOS_4 | 36935 | | DOBAR | DOBAR | Nedovoljno podataka | DOBAR | DOBAR | UMJEREN | 3 | UMJEREN | LOŠ | LOŠ | 1 | 5 | 5 | 5 | 5 | 5 | 1 | 1 | 1 | Loš | | |
| 124 | Bosna | 104017 | Bosna | BA_BOS_5 | 48685 | | | | | UMJEREN | NP | UMJEREN | 3 | UMJEREN | DOBAR | UMJEREN | 1 | 3 | 5 | 1 | 5 | 3 | 1 | 1 | 1 | Loš | | |
| 125 | Bosna | 104018 | Bosna | BA_BOS_6 | 22046 | | UMJEREN | UMJEREN | | UMJEREN | DOBAR | UMJEREN | 3 | UMJEREN | LOŠ | LOŠ | 1 | 5 | 5 | 3 | 5 | 4 | 3 | 3 | Umjeren | | | |
| 126 | Bosna | 104019 | Bosna | BA_BOS_7 | 8375 | | DOBAR | DOBAR | DOBAR | DOBAR | DOBAR | VISOK | 3 | DOBAR | DOBAR | DOBAR | 1 | 5 | 5 | 5 | 5 | 5 | 4 | 4 | 4 | Dobar | | |
| 127 | Miljacka | 401001 | Bosna | BA_BOS_MILJ_1 | 12514 | | SLAB | SLAB | SLAB | SLAB | DOBAR | UMJEREN | 4 | SLAB | DOBAR | SLAB | 1 | 5 | 5 | 5 | 5 | 5 | 4 | 4 | 4 | Dobar | | |
| 128 | Miljacka | 401002 | Bosna | BA_BOS_MILJ_2 | 3336 | | | | | | | | | | | | | | | | | | | | | | | |
| 129 | Miljacka | 401003 | Bosna | BA_BOS_MILJ_3 | 2570 | | | | | | | | | | | | | | | | | | | | | | | |
| 130 | Mošćanica | 401220 | Bosna | BA_BOS_MILJ_MOS_1 | 5368 | | DOBAR | UMJEREN | UMJEREN | UMJEREN | DOBAR | UMJEREN | 3 | UMJEREN | DOBAR | UMJEREN | 1 | 5 | 5 | 5 | 5 | 5 | 4 | 4 | 4 | Dobar | | |
| 131 | Dobrinja | 402217 | Bosna | BA_BOS_DOBR_1 | 5026 | | DOBAR | DOBAR | Nedovoljno podataka | DOBAR | DOBAR | UMJEREN | 3 | UMJEREN | LOŠ | LOŠ | 1 | 5 | 5 | 5 | 5 | 5 | 4 | 4 | 4 | Dobar | | |
| 132 | Dobrinja | 402218 | Bosna | BA_BOS_DOBR_2 | 3654 | | | | | | | | | | | | | | | | | | | | | | | |
| 133 | Lukavička rijeka | 402219 | Bosna | BA_BOS_DOBR_3 | 1024 | | | | | | | | | | | | | | | | | | | | | | | |
| 134 | Spreča | 403009 | Bosna | BA_BOS_SPR_1C | 65224 | | UMJEREN | UMJEREN | UMJEREN | UMJEREN | DOBAR | UMJEREN | 2 | UMJEREN | LOŠ | LOŠ | 1 | 5 | 5 | 5 | 5 | 5 | 4 | 4 | 4 | Dobar | | |

| R-br | Vodotok | ID vodnog tijela | Podsliv | OZNAKA VT-a PO EUCD_RWB | Duzina VT (m) | Biološki parametri | | | | Ocjena bioloških parametara | Prateći parametri ekološkog stanja | | | Ocjena Ekološkog stanja | Hemijsko stanje | Ocjena stanja, (po monitoringu) | VT-a predmet monitoringa | Ocjena nivoa pouzdanosti stanja VT-a po elementima monitoringa | | | | | | |
|------|---------------------------|------------------|---------|----------------------------|---------------|--------------------|------------|----------------------------|---------------------|-----------------------------|------------------------------------|----------------------------|------------------|-------------------------|-----------------|---------------------------------|--------------------------|--|----------------------------|----------------------|------------------|----------------------|---------------|------------------|
| | | | | | | Fitoplankton | Fitobentos | Makrobeskičmenjaci bentosa | Ribe | | Specifične zagađujuće materije | Fizičko hemijski parametri | Hidromorfologija | | | | | Biološki parametri | Fizičko hemijski parametri | Specifično zagađenje | Hidromorfologija | Prioritetne materije | UKUPNA OCJENA | Nivo pouzdanosti |
| 135 | Spreča kroz jezero Modrac | 403010 | Bosna | BA_BOS_SPR_2 | 8162 | | | | | NP | NP | UMJEREN | 5 | UMJEREN | LOŠ | LOŠ | 1 | 3 | 3 | 1 | 5 | 3 | 1 | Loš |
| 136 | Spreča | 403011 | Bosna | BA_BOS_SPR_3A | 50356 | | | | | UMJEREN | DOBAR | UMJEREN | 2 | UMJEREN | LOŠ | LOŠ | 1 | 3 | 5 | 5 | 5 | 3 | 3 | Umjeren |
| 137 | Turija | 403167 | Bosna | BA_BOS_SPR_TUR_1 | 7911 | | | | | UMJEREN | DOBAR | DOBAR | 3 | UMJEREN | DOBAR | UMJEREN | 1 | 3 | 3 | 2 | 5 | 3 | 2 | Nizak |
| 138 | Turija | 403168 | Bosna | BA_BOS_SPR_TUR_2 | 10789 | | | | | DOBAR | NP | DOBAR | 2 | DOBAR | DOBAR | DOBAR | 1 | 3 | 5 | 1 | 5 | 3 | 1 | Loš |
| 139 | Turija | 403169 | Bosna | BA_BOS_SPR_TUR_3 | 3305 | | | | | | | | | | | | | | | | | | | |
| 140 | Turija | 403170 | Bosna | BA_BOS_SPR_TUR_4 | 4360 | | | | | | | | | | | | | | | | | | | |
| 141 | Lukavac | 403171 | Bosna | BA_BOS_SPR_TUR_LUK_1 | 14704 | | | | | | | | | | | | | | | | | | | |
| 142 | Lukavac | 403172 | Bosna | BA_BOS_SPR_TUR_LUK_2 | 569 | | | | | | | | | | | | | | | | | | | |
| 143 | Bukovica | 403173 | Bosna | BA_BOS_SPR_TUR_BUK_1 | 23194 | | DOBAR | DOBAR | Nedovoljno podataka | DOBAR | LOŠ | UMJEREN | 1 | UMJEREN | DOBAR | UMJEREN | 1 | 5 | 5 | 5 | 5 | 4 | 4 | Dobar |
| 144 | Bukovica | 403174 | Bosna | BA_BOS_SPR_TUR_BUK_2 | 1426 | | | | | | | | | | | | | | | | | | | |
| 145 | Brijesnica | 403175 | Bosna | BA_BOS_SPR_TUR_BRI_1 | 10067 | | DOBAR | DOBAR | Nedovoljno podataka | DOBAR | LOŠ | UMJEREN | 2 | UMJEREN | DOBAR | UMJEREN | 1 | 5 | 5 | 5 | 5 | 4 | 4 | Dobar |
| 146 | Seona | 403176 | Bosna | BA_BOS_SPR_TUR_SEONA_1 | 9763 | | DOBAR | DOBAR | Nedovoljno podataka | DOBAR | DOBAR | UMJEREN | 1 | UMJEREN | LOŠ | LOŠ | 1 | 5 | 5 | 5 | 5 | 4 | 4 | Dobar |
| 147 | Oskova | 403177 | Bosna | BA_BOS_SPR_OSK_1 | 4201 | | | | | UMJEREN | DOBAR | UMJEREN | 4 | UMJEREN | LOŠ | LOŠ | 1 | 3 | 3 | 3 | 5 | 3 | 3 | Umjeren |
| 148 | Oskova | 403178 | Bosna | BA_BOS_SPR_OSK_2 | 9731 | | | | | LOŠ | DOBAR | UMJEREN | 4 | LOŠ | LOŠ | LOŠ | 1 | 3 | 3 | 3 | 5 | 3 | 3 | Umjeren |
| 149 | Oskova | 403179 | Bosna | BA_BOS_SPR_OSK_3 | 11082 | | | | | | | | | | | | | | | | | | | |
| 150 | Gostelja | 403180 | Bosna | BA_BOS_SPR_OSK_GOST_1 | 17960 | | | | | UMJEREN | DOBAR | UMJEREN | 4 | UMJEREN | LOŠ | LOŠ | 1 | 3 | 5 | 2 | 5 | 3 | 2 | Nizak |
| 151 | Suha | 403181 | Bosna | BA_BOS_SPR_OSK_GOST_SUHA_1 | 8127 | | DOBAR | UMJEREN | UMJEREN | UMJEREN | LOŠ | DOBAR | 3 | UMJEREN | DOBAR | UMJEREN | 1 | 5 | 5 | 5 | 5 | 4 | 4 | Dobar |
| 152 | Zatoča | 403182 | Bosna | BA_BOS_SPR_OSK_GOST_ZAT_1 | 6042 | | | | | | | | | | | | | | | | | | | |
| 153 | Litva | 403184 | Bosna | BA_BOS_SPR_OSK_LITVA_1 | 6475 | | UMJEREN | UMJEREN | UMJEREN | UMJEREN | DOBAR | UMJEREN | 4 | UMJEREN | LOŠ | LOŠ | 1 | 5 | 5 | 5 | 5 | 4 | 4 | Dobar |
| 154 | Litva | 403185 | Bosna | BA_BOS_SPR_OSK_LITVA_2 | 3493 | | UMJEREN | SLAB | UMJEREN | SLAB | DOBAR | UMJEREN | 3 | SLAB | DOBAR | SLAB | 1 | 5 | 5 | 5 | 5 | 4 | 4 | Dobar |
| 155 | Sokoluša | 403244 | Bosna | BA_BOS_SPR_SOK_1 | 2196 | | | | | | | | | | | | | | | | | | | |
| 156 | Sokoluša | 403245 | Bosna | BA_BOS_SPR_SOK_2 | 8902 | | UMJEREN | DOBAR | UMJEREN | UMJEREN | DOBAR | UMJEREN | 3 | UMJEREN | DOBAR | UMJEREN | 1 | 5 | 5 | 5 | 5 | 4 | 4 | Dobar |
| 157 | Jala | 403247 | Bosna | BA_BOS_SPR_JALA_1 | 8701 | | | | | LOŠ | LOŠ | UMJEREN | 3 | LOŠ | LOŠ | LOŠ | 1 | 3 | 3 | 3 | 5 | 3 | 3 | Umjeren |
| 158 | Jala | 403248 | Bosna | BA_BOS_SPR_JALA_2 | 21744 | | | | | | | | | | | | | | | | | | | |
| 159 | Mramorski potok | 403250 | Bosna | BA_BOS_SPR_JALA_MRAM.POT_1 | 10027 | | UMJEREN | UMJEREN | UMJEREN | UMJEREN | DOBAR | UMJEREN | 3 | UMJEREN | LOŠ | LOŠ | 1 | 5 | 5 | 5 | 5 | 4 | 4 | Dobar |
| 160 | Mramorski potok | 403252 | Bosna | BA_BOS_SPR_JALA_MRAM.POT_3 | 2387 | | | | | | | | | | | | | | | | | | | |
| 161 | Joševica | 403253 | Bosna | BA_BOS_SPR_JALA_JOSEV_1 | 5927 | | | | | | | | | | | | | | | | | | | |
| 162 | Joševica | 403254 | Bosna | BA_BOS_SPR_JALA_JOSEV_2 | 1373 | | | | | | | | | | | | | | | | | | | |
| 163 | Joševica | 403255 | Bosna | BA_BOS_SPR_JALA_JOSEV_3 | 3917 | | DOBAR | UMJEREN | Nedovoljno podataka | UMJEREN | DOBAR | UMJEREN | 2 | UMJEREN | LOŠ | LOŠ | 1 | 5 | 5 | 5 | 5 | 4 | 4 | Dobar |
| 164 | Solina | 403256 | Bosna | BA_BOS_SPR_JALA_SOL_1 | 10224 | | UMJEREN | UMJEREN | Nedovoljno podataka | UMJEREN | DOBAR | UMJEREN | 4 | UMJEREN | DOBAR | UMJEREN | 1 | 5 | 5 | 5 | 5 | 4 | 4 | Dobar |
| 165 | Gribaja | 403257 | Bosna | BA_BOS_SPR_GRI_1 | 22930 | | | | | SLAB | DOBAR | UMJEREN | 2 | SLAB | LOŠ | LOŠ | 1 | 3 | 5 | 5 | 5 | 3 | 3 | Umjeren |
| 166 | Gribaja | 403259 | Bosna | BA_BOS_SPR_GRI_3 | 2092 | | | | | | | | | | | | | | | | | | | |
| 167 | Mala Spreča | 403260 | Bosna | BA_BOS_SPR_MSPR_1 | 14384 | | | UMJEREN | | UMJEREN | DOBAR | DOBAR | 1 | UMJEREN | DOBAR | UMJEREN | 1 | 3 | 5 | 5 | 5 | 4 | 3 | Umjeren |
| 168 | Lukavica | 404014 | Bosna | BA_BOS_LUK_2B | 16323 | | | | | | | | | | | | | | | | | | | |
| 169 | Usora | 405015 | Bosna | BA_BOS_USO_1B | 19074 | | UMJEREN | DOBAR | | UMJEREN | DOBAR | UMJEREN | 3 | UMJEREN | DOBAR | UMJEREN | 1 | 5 | 5 | 5 | 5 | 4 | 4 | Dobar |
| 170 | Tešanjka | 405161 | Bosna | BA_BOS_USO_TES_1 | 5644 | | DOBAR | UMJEREN | UMJEREN | UMJEREN | LOŠ | UMJEREN | 3 | UMJEREN | LOŠ | LOŠ | 1 | 5 | 5 | 5 | 5 | 4 | 4 | Dobar |
| 171 | Tešanjka | 405162 | Bosna | BA_BOS_USO_TES_2 | 5785 | | UMJEREN | UMJEREN | UMJEREN | UMJEREN | DOBAR | UMJEREN | 4 | UMJEREN | LOŠ | LOŠ | 1 | 5 | 5 | 5 | 5 | 4 | 4 | Dobar |
| 172 | Tešanjka | 405164 | Bosna | BA_BOS_USO_TES_4 | 793 | | UMJEREN | UMJEREN | UMJEREN | UMJEREN | DOBAR | UMJEREN | 3 | UMJEREN | DOBAR | UMJEREN | 1 | 5 | 5 | 5 | 5 | 3 | 3 | Umjeren |
| 173 | Trebačka rijeka | 405165 | Bosna | BA_BOS_USO_TES_TREB.RIJ_1 | 12044 | | DOBAR | UMJEREN | UMJEREN | UMJEREN | DOBAR | DOBAR | 1 | UMJEREN | DOBAR | UMJEREN | 1 | 5 | 5 | 5 | 5 | 3 | 3 | Umjeren |

| R-br | Vodotok | ID vodnog tijela | Podsliv | OZNAKA VT-a PO EUCD_RWB | Duzina VT (m) | Biološki parametri | | | | Ocjena bioloških parametara | Prateći parametri ekološkog stanja | | | Ocjena Ekološkog stanja | Hemijsko stanje | Ocjena stanja (po monitoringu) | VT-a predmet monitoringa | Ocjena nivoa pouzdanosti stanja VT-a po elementima monitoringa | | | | | | | | |
|------|------------------|------------------|---------|--------------------------------|---------------|--------------------|------------|----------------------------|---------------------|-----------------------------|------------------------------------|----------------------------|------------------|-------------------------|-----------------|--------------------------------|--------------------------|--|----------------------------|----------------------|------------------|----------------------|---------------|------------------|-------|--|
| | | | | | | Fitoplankton | Fitobentos | Makrobeskičmenjaci bentosa | Ribe | | Specifične zagađujuće materije | Fizičko hemijski parametri | Hidromorfologija | | | | | Biološki parametri | Fizičko hemijski parametri | Specifično zagađenje | Hidromorfologija | Prioritetne materije | UKUPNA OCJENA | Nivo pouzdanosti | | |
| 174 | Blatnica | 405239 | Bosna | BA_BOS_USO_V.USO_BLA_1 | 524 | | | | | | | | | | | | | | | | | | | | | |
| 175 | Jezeračka rijeka | 405240 | Bosna | BA_BOS_USO_V.USO_BLA_JEZ.RIJ_1 | 5940 | | | | | | | | | | | | | | | | | | | | | |
| 176 | Stupnica | 405242 | Bosna | BA_BOS_USO_V.USO_BLA_STU_1 | 6405 | | | | | | | | | | | | | | | | | | | | | |
| 177 | Željeznica | 406019 | Bosna | BA_BOS_ZELJ_1 | 6304 | | UMJEREN | UMJEREN | UMJEREN | UMJEREN | DOBAR | DOBAR | 4 | UMJEREN | LOŠ | LOŠ | 1 | 5 | 5 | 5 | 5 | 5 | 4 | 4 | Dobar | |
| 178 | Željeznica | 406020 | Bosna | BA_BOS_ZELJ_2A | 390 | | | | | DOBAR | NP | DOBAR | 3 | DOBAR | DOBAR | DOBAR | 1 | 3 | 3 | 1 | 5 | 3 | 1 | Loš | | |
| 179 | Željeznica | 406021 | Bosna | BA_BOS_ZELJ_3B | 4666 | | | | | DOBAR | NP | VISOK | 4 | DOBAR | LOŠ | LOŠ | 1 | 3 | 5 | 1 | 5 | 3 | 1 | Loš | | |
| 180 | Željeznica | 406022 | Bosna | BA_BOS_ZELJ_4A | 4396 | | | | | | | | | | | | | | | | | | | | | |
| 181 | Tilava | 406232 | Bosna | BA_BOS_ZELJ_TIL_1 | 3775 | | | | | DOBAR | DOBAR | UMJEREN | 3 | UMJEREN | DOBAR | UMJEREN | 1 | 3 | 3 | 3 | 5 | 3 | 3 | Umjeren | | |
| 182 | Bijela | 406233 | Bosna | BA_BOS_ZELJ_BIJELA_1 | 11695 | | DOBAR | | | DOBAR | DOBAR | DOBAR | 1 | DOBAR | DOBAR | DOBAR | 1 | 5 | 5 | 5 | 5 | 3 | 3 | Umjeren | | |
| 183 | Presjenica | 406235 | Bosna | BA_BOS_ZELJ_BIJELA_PRES_1 | 12455 | | | | | | | | | | | | | | | | | | | | | |
| 184 | Crna rijeka | 406237 | Bosna | BA_BOS_ZELJ_CRNA.RIJ_1 | 766 | | DOBAR | | | DOBAR | DOBAR | VISOK | 1 | DOBAR | DOBAR | DOBAR | 1 | 5 | 5 | 5 | 5 | 3 | 3 | Umjeren | | |
| 185 | Crna rijeka | 406238 | Bosna | BA_BOS_ZELJ_CRNA.RIJ_3 | 15014 | | | | | | | | | | | | | | | | | | | | | |
| 186 | Bioštica | 407004 | Bosna | BA_BOS_KRI_BIO_1 | 10627 | | | | | UMJEREN | NP | UMJEREN | 2 | UMJEREN | DOBAR | UMJEREN | 1 | 3 | 5 | 1 | 5 | 3 | 1 | Loš | | |
| 187 | Stupčanica | 407006 | Bosna | BA_BOS_KRI_STUP_1 | 22505 | | DOBAR | DOBAR | DOBAR | DOBAR | DOBAR | VISOK | 1 | DOBAR | LOŠ | LOŠ | 1 | 5 | 5 | 5 | 5 | 4 | 4 | Dobar | | |
| 188 | Krivaja | 407023 | Bosna | BA_BOS_KRI_1 | 61747 | | DOBAR | DOBAR | Nedovoljno podataka | DOBAR | DOBAR | DOBAR | 2 | DOBAR | DOBAR | DOBAR | 1 | 5 | 5 | 5 | 5 | 4 | 4 | Dobar | | |
| 189 | Krivaja | 407025 | Bosna | BA_BOS_KRI_3 | 6472 | | | | | DOBAR | NP | DOBAR | 2 | DOBAR | DOBAR | DOBAR | 1 | 3 | 3 | 1 | 5 | 3 | 1 | Loš | | |
| 190 | Krivaja | 407026 | Bosna | BA_BOS_KRI_4 | 4742 | | | | | DOBAR | DOBAR | UMJEREN | 1 | UMJEREN | DOBAR | UMJEREN | 1 | 3 | 5 | 5 | 5 | 3 | 3 | Umjeren | | |
| 191 | Duboštica | 407186 | Bosna | BA_BOS_KRI_DUB_1 | 12496 | | | | | | | | | | | | | | | | | | | | | |
| 192 | Tribija | 407188 | Bosna | BA_BOS_KRI_TRI_1 | 15458 | | | | | | | | | | | | | | | | | | | | | |
| 193 | Ribnica | 407191 | Bosna | BA_BOS_KRI_RIB_1 | 7589 | | | | | | | | | | | | | | | | | | | | | |
| 194 | Velika Ribnica | 407192 | Bosna | BA_BOS_KRI_RIB_2 | 2765 | | | | | | | | | | | | | | | | | | | | | |
| 195 | Župeljeva | 407193 | Bosna | BA_BOS_KRI_ZUP_1 | 16401 | | | | | | | | | | | | | | | | | | | | | |
| 196 | Očevlja | 407196 | Bosna | BA_BOS_KRI_OCE_1 | 1520 | | | | | | | | | | | | | | | | | | | | | |
| 197 | Očevlja | 407197 | Bosna | BA_BOS_KRI_OCE_2 | 10543 | | | | | | | | | | | | | | | | | | | | | |
| 198 | Orlja | 407199 | Bosna | BA_BOS_KRI_OCE_ORLJA_1 | 4463 | | DOBAR | DOBAR | VISOK | DOBAR | DOBAR | DOBAR | 2 | DOBAR | DOBAR | DOBAR | 1 | 5 | 5 | 5 | 5 | 4 | 4 | Dobar | | |
| 199 | Jablanica | 407200 | Bosna | BA_BOS_KRI_STUP_JABL_1 | 11863 | | | | | | | | | | | | | | | | | | | | | |
| 200 | Blatnica | 407215 | Bosna | BA_BOS_KRI_BIO_BLA_2 | 3939 | | | | | | | | | | | | | | | | | | | | | |
| 201 | Lašva | 408027 | Bosna | BA_BOS_LAS_1 | 19162 | | DOBAR | DOBAR | Nedovoljno podataka | DOBAR | DOBAR | DOBAR | 3 | DOBAR | LOŠ | LOŠ | 1 | 5 | 5 | 5 | 5 | 4 | 4 | Dobar | | |
| 202 | Lašva | 408029 | Bosna | BA_BOS_LAS_3 | 11736 | | | | | UMJEREN | NP | DOBAR | 2 | UMJEREN | LOŠ | LOŠ | 1 | 3 | 5 | 1 | 5 | 3 | 1 | Loš | | |
| 203 | Lašva | 408030 | Bosna | BA_BOS_LAS_4 | 21754 | | | | | UMJEREN | NP | UMJEREN | 3 | UMJEREN | DOBAR | UMJEREN | 1 | 3 | 3 | 1 | 5 | 3 | 1 | Loš | | |
| 204 | Lašva | 408031 | Bosna | BA_BOS_LAS_5 | 2133 | | | | | DOBAR | NP | DOBAR | 1 | DOBAR | LOŠ | LOŠ | 1 | 3 | 3 | 1 | 5 | 3 | 1 | Loš | | |
| 205 | Bila | 408066 | Bosna | BA_BOS_LAS_BILA_1 | 8159 | | | | | DOBAR | NP | DOBAR | 3 | DOBAR | DOBAR | DOBAR | 1 | 3 | 5 | 1 | 5 | 3 | 1 | Loš | | |
| 206 | Bila | 408068 | Bosna | BA_BOS_LAS_BILA_3 | 5564 | | | | | | | | | | | | | | | | | | | | | |
| 207 | Bila | 408069 | Bosna | BA_BOS_LAS_BILA_4 | 16681 | | | | | | | | | | | | | | | | | | | | | |
| 208 | Kozica | 408071 | Bosna | BA_BOS_LAS_KOZ_1 | 14752 | | | | | DOBAR | NP | UMJEREN | 2 | UMJEREN | LOŠ | LOŠ | 1 | 3 | 5 | 1 | 5 | 3 | 1 | Loš | | |
| 209 | Kozica | 408073 | Bosna | BA_BOS_LAS_KOZ_3 | 15162 | | | | | | | | | | | | | | | | | | | | | |
| 210 | Kruščica | 408075 | Bosna | BA_BOS_LAS_KRU_1 | 7007 | | DOBAR | DOBAR | Nedovoljno podataka | DOBAR | LOŠ | VISOK | 3 | UMJEREN | DOBAR | UMJEREN | 1 | 5 | 5 | 5 | 5 | 4 | 4 | Dobar | | |
| 211 | Kruščica | 408076 | Bosna | BA_BOS_LAS_KRU_2 | 5515 | | | | | | | | | | | | | | | | | | | | | |
| 212 | Tromošnica | 408077 | Bosna | BA_BOS_LAS_KRU_3 | 4069 | | | | | | | | | | | | | | | | | | | | | |
| 213 | Grlonica | 408078 | Bosna | BA_BOS_LAS_GRL_1 | 5990 | | | | | UMJEREN | NP | UMJEREN | 3 | UMJEREN | DOBAR | UMJEREN | 1 | 3 | 5 | 1 | 5 | 3 | 1 | Loš | | |
| 214 | Grlonica | 408079 | Bosna | BA_BOS_LAS_GRL_2 | 16645 | | | | | | | | | | | | | | | | | | | | | |
| 215 | Komarščica | 408081 | Bosna | BA_BOS_LAS_KOM_1 | 9204 | | DOBAR | DOBAR | VISOK | DOBAR | DOBAR | DOBAR | 2 | DOBAR | DOBAR | DOBAR | 1 | 5 | 5 | 5 | 5 | 4 | 4 | Dobar | | |
| 216 | Komarščica | 408082 | Bosna | BA_BOS_LAS_KOM_2 | 1729 | | | | | | | | | | | | | | | | | | | | | |
| 217 | Ivančica | 408083 | Bosna | BA_BOS_LAS_KOZ_IVA_1 | 8697 | | DOBAR | DOBAR | Nedovoljno podataka | DOBAR | DOBAR | VISOK | 3 | DOBAR | DOBAR | DOBAR | 1 | 5 | 5 | 5 | 5 | 4 | 4 | Dobar | | |

| R-br | Vodotok | ID vodnog tijela | Podsliv | OZNAKA VT-a PO EUCD_RWB | Duzina VT (m) | Biološki parametri | | | | Ocjena bioloških parametara | Prateći parametri ekološkog stanja | | | Ocjena Ekološkog stanja | Hemijsko stanje | Ocjena stanja, (po monitoringu) | VT-a predmet monitoringa | Ocjena nivoa pouzdanosti stanja VT-a po elementima monitoringa | | | | | | | | | | | | | | | | | | |
|------|---------------------|------------------|---------|------------------------------|---------------|--------------------|------------|----------------------------|---------------------|-----------------------------|------------------------------------|----------------------------|------------------|-------------------------|-----------------|---------------------------------|--------------------------|--|----------------------------|----------------------|------------------|----------------------|---------------|------------------|---------|---------|--|--|--|--|--|--|--|--|--|--|
| | | | | | | Fitoplankton | Fitobentos | Makrobeskičmenjaci bentosa | Ribe | | Specifične zagađujuće materije | Fizičko hemijski parametri | Hidromorfologija | | | | | Bioški parametri | Fizičko hemijski parametri | Specifično zagađenje | Hidromorfologija | Prioritetne materije | UKUPNA OCJENA | Nivo pouzdanosti | | | | | | | | | | | | |
| 218 | Ivančica-Crni potok | 408085 | Bosna | BA_BOS_LAS_KOZ_IVA_3 | 2104 | | | | | | | | | | | | | | | | | | | | | | | | | | | | | | | |
| 219 | Kozica | 408203 | Bosna | BA_BOS_LAS_BILA_KOZ_1 | 1993 | | | | | | | | | | | | | | | | | | | | | | | | | | | | | | | |
| 220 | Kozica | 408204 | Bosna | BA_BOS_LAS_BILA_KOZ_2 | 8434 | | | | | | | | | | | | | | | | | | | | | | | | | | | | | | | |
| 221 | Jasenica | 408205 | Bosna | BA_BOS_LAS_BILA_JAS_1 | 17104 | | DOBAR | DOBAR | | DOBAR | DOBAR | DOBAR | 1 | DOBAR | DOBAR | DOBAR | 1 | 5 | 5 | 5 | 5 | 5 | 4 | 4 | 4 | Dobar | | | | | | | | | | |
| 222 | Rogačička rijeka | 408208 | Bosna | BA_BOS_LAS_BILA_ROG.RJ_1 | 5645 | | UMJEREN | UMJEREN | | UMJEREN | DOBAR | DOBAR | 1 | UMJEREN | DOBAR | UMJEREN | 1 | 5 | 5 | 5 | 5 | 5 | 4 | 4 | 4 | Dobar | | | | | | | | | | |
| 223 | Rijeka-Jaginca | 408209 | Bosna | BA_BOS_LAS_GRL_JAG_1 | 1230 | | | | | | | | | | | | | | | | | | | | | | | | | | | | | | | |
| 224 | Rijeka-Jaginca | 408210 | Bosna | BA_BOS_LAS_GRL_JAG_2 | 3769 | | DOBAR | UMJEREN | VISOK | UMJEREN | LOŠ | DOBAR | 4 | UMJEREN | DOBAR | UMJEREN | 1 | 5 | 5 | 5 | 5 | 5 | 4 | 4 | 4 | Dobar | | | | | | | | | | |
| 225 | Jaginca | 408211 | Bosna | BA_BOS_LAS_GRL_JAG_3 | 4393 | | | | | | | | | | | | | | | | | | | | | | | | | | | | | | | |
| 226 | Jaginca | 408212 | Bosna | BA_BOS_LAS_GRL_JAG_4 | 3122 | | | | | | | | | | | | | | | | | | | | | | | | | | | | | | | |
| 227 | Fojnička rijeka | 409032 | Bosna | BA_BOS_FOJ.R_1 | 2496 | | DOBAR | DOBAR | DOBAR | DOBAR | DOBAR | VISOK | 3 | DOBAR | LOŠ | LOŠ | 1 | 5 | 5 | 5 | 5 | 5 | 4 | 4 | 4 | Dobar | | | | | | | | | | |
| 228 | Fojnička rijeka | 409033 | Bosna | BA_BOS_FOJ.R_2 | 11247 | | | | | | | | | | | | | | | | | | | | | | | | | | | | | | | |
| 229 | Fojnička rijeka | 409034 | Bosna | BA_BOS_FOJ.R_3 | 3454 | | | | | | | | | | | | | | | | | | | | | | | | | | | | | | | |
| 230 | Fojnička rijeka | 409035 | Bosna | BA_BOS_FOJ.R_4 | 4755 | | | | | | | | | | | | | | | | | | | | | | | | | | | | | | | |
| 231 | Fojnička rijeka | 409036 | Bosna | BA_BOS_FOJ.R_5 | 10674 | | | | | | | | | | | | | | | | | | | | | | | | | | | | | | | |
| 232 | Dragača | 409037 | Bosna | BA_BOS_FOJ.R_DRA_1 | 8187 | | DOBAR | DOBAR | VISOK | DOBAR | DOBAR | DOBAR | 2 | DOBAR | DOBAR | DOBAR | 1 | 4 | 5 | 5 | 5 | 5 | 4 | 4 | 4 | Dobar | | | | | | | | | | |
| 233 | Željeznica | 409038 | Bosna | BA_BOS_FOJ.R_ZELJ_1 | 20673 | | | | | | | | | | | | | | | | | | | | | | | | | | | | | | | |
| 234 | Malava | 409040 | Bosna | BA_BOS_FOJ.R_MLA_1 | 11774 | | DOBAR | UMJEREN | UMJEREN | UMJEREN | LOŠ | UMJEREN | 2 | UMJEREN | LOŠ | LOŠ | 1 | 5 | 5 | 5 | 5 | 5 | 4 | 4 | 4 | Dobar | | | | | | | | | | |
| 235 | Malava | 409042 | Bosna | BA_BOS_FOJ.R_MLA_3 | 2908 | | DOBAR | SLAB | UMJEREN | SLAB | LOŠ | UMJEREN | 1 | SLAB | LOŠ | LOŠ | 1 | 5 | 5 | 5 | 5 | 5 | 4 | 4 | 4 | Dobar | | | | | | | | | | |
| 236 | Lepenica | 409043 | Bosna | BA_BOS_FOJ.R_LEP_1 | 1833 | | | | | UMJEREN | DOBAR | UMJEREN | 5 | UMJEREN | DOBAR | UMJEREN | 1 | 3 | 5 | 5 | 5 | 5 | 3 | 3 | 3 | Umjeren | | | | | | | | | | |
| 237 | Lepenica | 409044 | Bosna | BA_BOS_FOJ.R_LEP_2 | 7248 | | | | | DOBAR | DOBAR | DOBAR | 1 | DOBAR | LOŠ | LOŠ | 1 | 3 | 3 | 3 | 3 | 5 | 3 | 3 | Umjeren | | | | | | | | | | | |
| 238 | Lepenica | 409045 | Bosna | BA_BOS_FOJ.R_LEP_3 | 8121 | | | | | | | | | | | | | | | | | | | | | | | | | | | | | | | |
| 239 | Kreševka | 409046 | Bosna | BA_BOS_FOJ.R_LEP_KRE_1 | 2414 | | DOBAR | DOBAR | VISOK | DOBAR | DOBAR | DOBAR | 3 | DOBAR | DOBAR | DOBAR | 1 | 5 | 5 | 5 | 5 | 5 | 4 | 4 | 4 | Dobar | | | | | | | | | | |
| 240 | Kreševka | 409047 | Bosna | BA_BOS_FOJ.R_LEP_KRE_2 | 10654 | | DOBAR | DOBAR | DOBAR | DOBAR | DOBAR | UMJEREN | 3 | UMJEREN | DOBAR | UMJEREN | 1 | 5 | 5 | 5 | 5 | 5 | 4 | 4 | 4 | Dobar | | | | | | | | | | |
| 241 | Bijela rijeka | 409049 | Bosna | BA_BOS_FOJ.R_LEP_B.RIJ_1 | 3555 | | | | | | | | | | | | | | | | | | | | | | | | | | | | | | | |
| 242 | Bijela rijeka | 409050 | Bosna | BA_BOS_FOJ.R_LEP_B.RIJ_2 | 533 | | | | | | | | | | | | | | | | | | | | | | | | | | | | | | | |
| 243 | Kalašnica | 409051 | Bosna | BA_BOS_FOJ.R_LEP_B.RIJ_KAL_1 | 7448 | | DOBAR | DOBAR | Nedovoljno podataka | DOBAR | DOBAR | DOBAR | 2 | DOBAR | DOBAR | DOBAR | 1 | 5 | 5 | 5 | 5 | 5 | 4 | 4 | 4 | Dobar | | | | | | | | | | |
| 244 | Korča | 409053 | Bosna | BA_BOS_FOJ.LEP_B.RIJ_KOR_1 | 9326 | | DOBAR | DOBAR | DOBAR | DOBAR | DOBAR | DOBAR | 2 | DOBAR | DOBAR | DOBAR | 1 | 5 | 5 | 5 | 5 | 5 | 4 | 4 | 4 | Dobar | | | | | | | | | | |
| 245 | Bjelašnica | 409055 | Bosna | BA_BOS_FOJ.LEP_B.RIJ_BJ_1 | 9578 | | | | | | | | | | | | | | | | | | | | | | | | | | | | | | | |
| 246 | Crna rijeka | 409057 | Bosna | BA_BOS_FOJ.R_LEP_C.RIJ_1 | 12835 | | | | | | | | | | | | | | | | | | | | | | | | | | | | | | | |
| 247 | Lepenica | 409202 | Bosna | BA_BOS_FOJ.R_LEP_4 | 6755 | | | | | | | | | | | | | | | | | | | | | | | | | | | | | | | |
| 248 | Misoča | 410059 | Bosna | BA_BOS_MIS_1 | 4597 | | DOBAR | DOBAR | DOBAR | DOBAR | DOBAR | DOBAR | 4 | DOBAR | LOŠ | LOŠ | 1 | 5 | 5 | 5 | 5 | 5 | 4 | 4 | 4 | Dobar | | | | | | | | | | |
| 249 | Misoča | 410060 | Bosna | BA_BOS_MIS_2 | 21215 | | DOBAR | DOBAR | DOBAR | DOBAR | DOBAR | DOBAR | 2 | DOBAR | DOBAR | DOBAR | 1 | 5 | 5 | 5 | 5 | 5 | 4 | 4 | 4 | Dobar | | | | | | | | | | |
| 250 | Blaža | 410213 | Bosna | BA_BOS_MIS_BLAZA_1 | 15642 | | | | | | | | | | | | | | | | | | | | | | | | | | | | | | | |
| 251 | Stavnja | 411062 | Bosna | BA_BOS_STAV_1 | 8666 | | UMJEREN | UMJEREN | UMJEREN | UMJEREN | DOBAR | UMJEREN | 2 | UMJEREN | LOŠ | LOŠ | 1 | 5 | 5 | 5 | 5 | 5 | 4 | 4 | 4 | Dobar | | | | | | | | | | |
| 252 | Stavnja | 411063 | Bosna | BA_BOS_STAV_2 | 26749 | | DOBAR | DOBAR | Nedovoljno podataka | DOBAR | NP | DOBAR | 2 | DOBAR | DOBAR | DOBAR | 1 | 5 | 5 | 1 | 5 | 2 | 1 | 1 | 1 | Loš | | | | | | | | | | |
| 253 | Malava rijeka | 411261 | Bosna | BA_BOS_STAV_MALA.RIJ_1 | 10056 | | UMJEREN | UMJEREN | DOBAR | UMJEREN | DOBAR | DOBAR | 1 | UMJEREN | DOBAR | UMJEREN | 1 | 5 | 5 | 5 | 5 | 5 | 4 | 4 | 4 | Dobar | | | | | | | | | | |
| 254 | Ribnica | 412086 | Bosna | BA_BOS_RIB_1 | 10253 | | DOBAR | DOBAR | Nedovoljno podataka | DOBAR | LOŠ | UMJEREN | 4 | UMJEREN | LOŠ | LOŠ | 1 | 5 | 5 | 5 | 5 | 5 | 4 | 4 | 4 | Dobar | | | | | | | | | | |
| 255 | Ribnica | 412087 | Bosna | BA_BOS_RIB_2 | 12823 | | DOBAR | DOBAR | Nedovoljno podataka | DOBAR | DOBAR | DOBAR | 3 | DOBAR | DOBAR | DOBAR | 1 | 5 | 5 | 5 | 5 | 5 | 4 | 4 | 4 | Dobar | | | | | | | | | | |
| 256 | Zgošća | 413089 | Bosna | BA_BOS_ZGO_1 | 1297 | | DOBAR | SLAB | UMJEREN | SLAB | DOBAR | UMJEREN | 4 | SLAB | DOBAR | SLAB | 1 | 5 | 5 | 5 | 5 | 5 | 4 | 4 | 4 | Dobar | | | | | | | | | | |
| 257 | Zgošća | 413090 | Bosna | BA_BOS_ZGO_2 | 4041 | | DOBAR | UMJEREN | UMJEREN | UMJEREN | DOBAR | UMJEREN | 3 | UMJEREN | LOŠ | LOŠ | 1 | 5 | 5 | 5 | 5 | 5 | 4 | 4 | 4 | Dobar | | | | | | | | | | |
| 258 | Zgošća | 413091 | Bosna | BA_BOS_ZGO_3 | 1858 | | DOBAR | DOBAR | Nedovoljno podataka | DOBAR | DOBAR | UMJEREN | 1 | UMJEREN | LOŠ | LOŠ | 1 | 5 | 5 | 5 | 5 | 5 | 4 | 4 | 4 | Dobar | | | | | | | | | | |
| 259 | Trstionica | 414092 | Bosna | BA_BOS_TRST_1 | 9648 | | DOBAR | UMJEREN | UMJEREN | UMJEREN | DOBAR | UMJEREN | 3 | UMJEREN | LOŠ | LOŠ | 1 | 5 | 5 | 5 | 5 | 5 | 4 | 4 | 4 | Dobar | | | | | | | | | | |

| R-br | Vodotok | ID vodnog tijela | Podsliv | OZNAKA VT-a PO EUCD_RWB | Duzina VT (m) | Biološki parametri | | | | Ocjena bioloških parametara | Prateći parametri ekološkog stanja | | | Ocjena Ekološkog stanja | Hemijsko stanje | Ocjena stanja, (po monitoringu) | VT-a predmet monitoringa | Ocjena nivoa pouzdanosti stanja VT-a po elementima monitoringa | | | | | | |
|------|------------------|------------------|---------|--------------------------|---------------|--------------------|------------|----------------------------|---------------------|-----------------------------|------------------------------------|----------------------------|------------------|-------------------------|-----------------|---------------------------------|--------------------------|--|----------------------------|----------------------|------------------|----------------------|---------------|------------------|
| | | | | | | Fitoplankton | Fitobentos | Makrobescikmenjaci bentosa | Ribe | | Specifične zagađujuće materije | Fizičko hemijski parametri | Hidromorfologija | | | | | Biološki parametri | Fizičko hemijski parametri | Specifično zagađenje | Hidromorfologija | Prioritetne materije | UKUPNA OCJENA | Nivo pouzdanosti |
| 295 | Bočinja | 427144 | Bosna | BA_BOS_BOC_1 | 10720 | | DOBAR | DOBAR | DOBAR | DOBAR | LOŠ | DOBAR | 1 | UMJEREN | LOŠ | LOŠ | 1 | 5 | 5 | 5 | 5 | 4 | 4 | Dobar |
| 296 | Jablanica | 428145 | Bosna | BA_BOS_JABL_1 | 3577 | | DOBAR | DOBAR | DOBAR | DOBAR | LOŠ | DOBAR | 3 | UMJEREN | LOŠ | LOŠ | 1 | 5 | 5 | 5 | 5 | 4 | 4 | Dobar |
| 297 | Jablanica | 428146 | Bosna | BA_BOS_JABL_2 | 943 | | | | | | | | | | | | | | | | | | | |
| 298 | Jablanica | 428147 | Bosna | BA_BOS_JABL_3 | 9437 | | DOBAR | DOBAR | Nedovoljno podataka | DOBAR | DOBAR | DOBAR | 2 | DOBAR | DOBAR | DOBAR | 1 | 5 | 5 | 5 | 5 | 4 | 4 | Dobar |
| 299 | Rakovac | 428148 | Bosna | BA_BOS_JABL_RAK_1 | 1212 | | DOBAR | UMJEREN | UMJEREN | UMJEREN | DOBAR | DOBAR | 3 | UMJEREN | DOBAR | UMJEREN | 1 | 5 | 5 | 5 | 5 | 4 | 4 | Dobar |
| 300 | Rakovac | 428149 | Bosna | BA_BOS_JABL_RAK_2 | 9039 | | | | | | | | | | | | | | | | | | | |
| 301 | Ljubina | 429150 | Bosna | BA_BOS_LJUB_1 | 17343 | | | | | DOBAR | NP | UMJEREN | 2 | UMJEREN | LOŠ | LOŠ | 1 | 3 | 5 | 1 | 5 | 3 | 1 | Loš |
| 302 | Ljubina | 429152 | Bosna | BA_BOS_LJUB_3 | 8769 | | | | | | | | | | | | | | | | | | | |
| 303 | Rača | 429154 | Bosna | BA_BOS_LJUB_RACA_1 | 4007 | | DOBAR | DOBAR | VISOK | DOBAR | DOBAR | DOBAR | 1 | DOBAR | DOBAR | DOBAR | 1 | 5 | 5 | 5 | 5 | 4 | 4 | Dobar |
| 304 | Rača | 429156 | Bosna | BA_BOS_LJUB_RACA_3 | 3531 | | | | | | | | | | | | | | | | | | | |
| 305 | Vogošća | 430157 | Bosna | BA_BOS_VOG_1 | 1920 | | DOBAR | UMJEREN | UMJEREN | UMJEREN | LOŠ | UMJEREN | 5 | UMJEREN | LOŠ | LOŠ | 1 | 5 | 5 | 5 | 5 | 4 | 4 | Dobar |
| 306 | Vogošća | 430158 | Bosna | BA_BOS_VOG_2 | 12807 | | DOBAR | DOBAR | VISOK | DOBAR | DOBAR | DOBAR | 2 | DOBAR | LOŠ | LOŠ | 1 | 5 | 5 | 5 | 5 | 4 | 4 | Dobar |
| 307 | Perački potok | 430160 | Bosna | BA_BOS_VOG_4 | 2091 | | | | | | | | | | | | | | | | | | | |
| 308 | Zujevina | 431223 | Bosna | BA_BOS_ZUJ_1 | 3373 | | DOBAR | UMJEREN | UMJEREN | UMJEREN | DOBAR | DOBAR | 3 | UMJEREN | DOBAR | UMJEREN | 1 | 5 | 5 | 5 | 5 | 4 | 4 | Dobar |
| 309 | Zujevina | 431224 | Bosna | BA_BOS_ZUJ_2 | 7289 | | | | | | | | | | | | | | | | | | | |
| 310 | Zujevina | 431226 | Bosna | BA_BOS_ZUJ_4 | 4695 | | | | | | | | | | | | | | | | | | | |
| 311 | Zujevina | 431227 | Bosna | BA_BOS_ZUJ_5 | 2265 | | | | | | | | | | | | | | | | | | | |
| 312 | Trnava | 431228 | Bosna | BA_BOS_ZUJ_TRN_1 | 1284 | | | | | | | | | | | | | | | | | | | |
| 313 | Trnava | 431229 | Bosna | BA_BOS_ZUJ_TRN_2 | 5414 | | | | | | | | | | | | | | | | | | | |
| 314 | Rakovica | 431230 | Bosna | BA_BOS_ZUJ_TRN_RAK_1 | 6162 | | DOBAR | UMJEREN | UMJEREN | UMJEREN | DOBAR | UMJEREN | 4 | UMJEREN | LOŠ | LOŠ | 1 | 5 | 5 | 5 | 5 | 4 | 4 | Dobar |
| 315 | Rakovica | 431231 | Bosna | BA_BOS_ZUJ_TRN_RAK_2 | 2987 | | DOBAR | DOBAR | Nedovoljno podataka | DOBAR | LOŠ | DOBAR | 3 | UMJEREN | LOŠ | LOŠ | 1 | 5 | 5 | 5 | 5 | 4 | 4 | Dobar |
| 316 | Duboki potok | 50306 | Bosna | BA_BOS_USO_DUBOKIPOTOK_1 | 8245 | | | | | | | | | | | | | | | | | | | |
| 317 | Bistrička rijeka | 50312 | Bosna | BA_BOS_BISTRICKA.RIJ_1 | 6589 | | | | | | | | | | | | | | | | | | | |

Σ VT-a=

173

| | | | | | | | | | | | | | | | | | | | | | | | | |
|-----|------------------|-------|-------|----------------------------------|-------|--|-------|-------|-------|-------|-------|-------|---|-------|-------|-------|---|---|---|---|---|---|---|---------|
| 318 | Bahovski potok | 50001 | Drina | BA_DR_OSA_BAHOVSKIPOTOK_1 | 3908 | | | | | | | | | | | | | | | | | | | |
| 319 | Mazlinska rijeka | 50013 | Drina | BA_DR_KOLUNSKA_MAZLINSKARIJEKA_1 | 3665 | | | | | | | | | | | | | | | | | | | |
| 320 | Ljaljički potok | 50016 | Drina | BA_DR_KOLUNSKA_LJALJICKIPOTOK_1 | 6790 | | | | | | | | | | | | | | | | | | | |
| 321 | Ujica | 50017 | Drina | BA_DR_DRNJ_UJICA_1 | 9443 | | | | | | | | | | | | | | | | | | | |
| 322 | Dragošin | 50025 | Drina | BA_DR_PRACA_DRAGOSIN_1 | 1818 | | | | | | | | | | | | | | | | | | | |
| 323 | Trudan | 50026 | Drina | BA_DR_OSA_TRUDANJ_1 | 6527 | | | | | | | | | | | | | | | | | | | |
| 324 | Kamenicka rijeka | 50037 | Drina | BA_DR_PRACA_KAMENICKARIJEKA_1 | 4946 | | | | | | | | | | | | | | | | | | | |
| 325 | Čemernica | 50039 | Drina | BA_DR_PRACA_CEMERNICA_1 | 15380 | | DOBAR | VISOK | VISOK | DOBAR | DOBAR | DOBAR | 1 | DOBAR | DOBAR | DOBAR | 1 | 5 | 5 | 3 | 5 | 4 | 3 | Umjeren |
| 326 | Srebrnica | 50051 | Drina | BA_DR_DRNJ_SREBRNICA_1 | 7609 | | | | | | | | | | | | | | | | | | | |
| 327 | Raškovic potok | 50053 | Drina | BA_DR_OSANICA_RASKOVICPOTOK_1 | 2389 | | | | | | | | | | | | | | | | | | | |
| 328 | Grabovica | 50079 | Drina | BA_DR_DRNJ_GRABOVICA_1 | 1036 | | | | | | | | | | | | | | | | | | | |
| 329 | Bebroštica | 50081 | Drina | BA_DR_DRNJ_BEBROSTICA_1 | 4682 | | | | | | | | | | | | | | | | | | | |
| 330 | Osica | 50125 | Drina | BA_DR_DRNJ_OSICA_1 | 7447 | | | | | | | | | | | | | | | | | | | |
| 331 | Rožanjska rijeka | 50158 | Drina | BA_DR_SAPNA_ROZANJSKARIJEKA_1 | 8364 | | | | | | | | | | | | | | | | | | | |
| 332 | Jezernica | 50174 | Drina | BA_DR_DRNJ_JEZERNICA_1 | 5533 | | | | | | | | | | | | | | | | | | | |
| 333 | Gučina | 50181 | Drina | BA_DR_DRNJ_GUCINA_1 | 7688 | | | | | | | | | | | | | | | | | | | |
| 334 | Brzava | 50195 | Drina | BA_DR_JANJA_BRZAVA_1 | 4565 | | | | | | | | | | | | | | | | | | | |
| 335 | Rastošnica | 50205 | Drina | BA_DR_JANJA_BRZAVA_RASTOSNICA_1 | 4441 | | | | | | | | | | | | | | | | | | | |

| R-br | Vodotok | ID vodnog tijela | Podsliv | OZNAKA VT-a PO EUCD_RWB | Duzina VT (m) | Biološki parametri | | | | Ocjena bioloških parametara | Prateći parametri ekološkog stanja | | | Ocjena Ekološkog stanja | Hemijsko stanje | Ocjena stanja (po monitoringu) | VT-a predmet monitoringa | Ocjena nivoa pouzdanosti stanja VT-a po elementima monitoringa | | | | | | | |
|------|--------------------------|------------------|---------|-------------------------|---------------|--------------------|------------|----------------------------|---------------------|-----------------------------|------------------------------------|----------------------------|------------------|-------------------------|-----------------|--------------------------------|--------------------------|--|----------------------------|----------------------|------------------|----------------------|---------------|------------------|--|
| | | | | | | Fitoplankton | Fitobentos | Makrobeskičmenjaci bentosa | Ribe | | Specifične zagađujuće materije | Fizičko hemijski parametri | Hidromorfologija | | | | | Biološki parametri | Fizičko hemijski parametri | Specifično zagađenje | Hidromorfologija | Prioritetne materije | UKUPNA OCJENA | Nivo pouzdanosti | |
| 336 | Drina | 105024 | Drina | BA_DR_5B | 5355 | | DOBAR | DOBAR | Nedovoljno podataka | DOBAR | LOŠ | DOBAR | 4 | UMJEREN | LOŠ | LOŠ | 1 | 5 | 5 | 5 | 5 | 4 | 4 | Dobar | |
| 337 | Drina | 105025 | Drina | BA_DR_6 | 21826 | | DOBAR | VISOK | Nedovoljno podataka | DOBAR | DOBAR | DOBAR | 4 | DOBAR | DOBAR | DOBAR | 1 | 5 | 5 | 5 | 5 | 4 | 4 | Dobar | |
| 338 | Prača | 501003 | Drina | BA_DR_PRA_3A | 5449 | | | | | | | | | | | | | | | | | | | | |
| 339 | Prača | 501004 | Drina | BA_DR_PRA_4 | 12135 | | | | | DOBAR | NP | VISOK | 4 | DOBAR | DOBAR | DOBAR | 1 | 3 | 5 | 1 | 5 | 3 | 1 | Loš | |
| 340 | Kolunska rijeka | 502006 | Drina | BA_DR_KOL_1 | 2425 | | | | | DOBAR | NP | VISOK | 2 | DOBAR | DOBAR | DOBAR | 1 | 3 | 5 | 1 | 5 | 3 | 1 | Loš | |
| 341 | Kolunska rijeka | 502007 | Drina | BA_DR_KOL_2 | 7504 | | DOBAR | DOBAR | VISOK | DOBAR | DOBAR | DOBAR | 2 | DOBAR | LOŠ | LOŠ | 1 | 4 | 5 | 5 | 5 | 4 | 4 | Dobar | |
| 342 | Kolunska rijeka - Korjen | 502008 | Drina | BA_DR_KOL_3 | 4426 | | | | | | | | | | | | | | | | | | | | |
| 343 | Sapna | 503010 | Drina | BA_DR_SAP_2B | 5822 | | | | | UMJEREN | NP | UMJEREN | 3 | UMJEREN | LOŠ | LOŠ | 1 | 3 | 3 | 1 | 5 | 3 | 1 | Loš | |
| 344 | Sapna-Munjaca | 503011 | Drina | BA_DR_SAP_MU_1 | 9314 | | | | | | | | | | | | | | | | | | | | |
| 345 | Drinjača | 504015 | Drina | BA_DR_DRNJ_4B | 16515 | | DOBAR | DOBAR | Nedovoljno podataka | DOBAR | DOBAR | DOBAR | 3 | DOBAR | LOŠ | LOŠ | 1 | 5 | 5 | 5 | 5 | 4 | 4 | Dobar | |
| 346 | Drinjača | 504017 | Drina | BA_DR_DRNJ_6 | 20775 | | | | | DOBAR | NP | UMJEREN | 2 | UMJEREN | LOŠ | LOŠ | 1 | 3 | 3 | 1 | 5 | 2 | 1 | Loš | |
| 347 | Osanica | 505019 | Drina | BA_DR_OSA_1 | 16527 | | DOBAR | VISOK | Nedovoljno podataka | DOBAR | DOBAR | DOBAR | 3 | DOBAR | LOŠ | LOŠ | 1 | 5 | 5 | 5 | 5 | 4 | 4 | Dobar | |
| 348 | Odska rijeka | 506021 | Drina | BA_DR_ODS.RIJ_1 | 10526 | | UMJEREN | DOBAR | VISOK | UMJEREN | DOBAR | DOBAR | 2 | UMJEREN | LOŠ | LOŠ | 1 | 5 | 5 | 5 | 5 | 4 | 4 | Dobar | |
| 349 | Podhranjenski potok | 507023 | Drina | BA_DR_PODHR.POTOK_1 | 10758 | | DOBAR | SLAB | DOBAR | SLAB | LOŠ | UMJEREN | 2 | SLAB | LOŠ | LOŠ | 1 | 5 | 5 | 5 | 5 | 4 | 4 | Dobar | |
| 350 | Kosovska rijeka | 50304 | Drina | BA_DR_KOSOVSKA.RIJ_1 | 8301 | | | | | | | | | | | | | | | | | | | | |

Σ VT-a=

12

| | | | | | | | | | | | | | | | | | | | | | | | | |
|-----|-------------------|--------|-----------|-----------------------------------|-------|--|---------|---------|---------------------|---------|-------|---------|---|---------|-------|---------|---|---|---|---|---|---|---|-------|
| 351 | Čaška rijeka | 50029 | Sava dir. | BA_TINJA_CASKARIJEKA_1 | 5491 | | | | | | | | | | | | | | | | | | | |
| 352 | Lušnički potok | 50030 | Sava dir. | BA_TINJA_LUSNICKIPOTOK_1 | 15850 | | DOBAR | UMJEREN | UMJEREN | UMJEREN | DOBAR | UMJEREN | 2 | UMJEREN | DOBAR | UMJEREN | 1 | 5 | 5 | 5 | 5 | 4 | 4 | Dobar |
| 353 | Piperka | 50058 | Sava dir. | BA_LUK_GNJICA_SIBOSNICA_PIPERKA_1 | 5078 | | | | | | | | | | | | | | | | | | | |
| 354 | Drijenačka rijeka | 50059 | Sava dir. | BA_LUK_GNJICA_SIBOS_DRIJENJACKA_1 | 6438 | | | | | | | | | | | | | | | | | | | |
| 355 | Lužnica | 50118 | Sava dir. | BA_BRKA_ZOVICICA_LUZNICA_1 | 1782 | | | | | | | | | | | | | | | | | | | |
| 356 | Mionica | 50162 | Sava dir. | BA_TINJA_BRIJEZNICA_MIONICA_1 | 9177 | | | | | | | | | | | | | | | | | | | |
| 357 | Bistrica | 50188 | Sava dir. | BA_TINJA_BISTRICA_1 | 9201 | | DOBAR | DOBAR | Nedovoljno podataka | DOBAR | DOBAR | DOBAR | 1 | DOBAR | DOBAR | DOBAR | 1 | 5 | 5 | 5 | 5 | 4 | 4 | Dobar |
| 358 | Rahicka rijeka | 50206 | Sava dir. | BA_BRKA_RAHICKARIJEKA_1 | 4457 | | | | | | | | | | | | | | | | | | | |
| 359 | Maočka rijeka | 50207 | Sava dir. | BA_BRKA_MAOCKARIJEKA_1 | 5393 | | | | | | | | | | | | | | | | | | | |
| 360 | Muštinski potok | 50208 | Sava dir. | BA_LUK_GNJICA_SIB_DRIJ_MUSTINS_1 | 5953 | | | | | | | | | | | | | | | | | | | |
| 361 | Jasenička rijeka | 50209 | Sava dir. | BA_TINJA_DRAPNICKI_JASENICKA_1 | 8526 | | | | | | | | | | | | | | | | | | | |
| 362 | Drapnički potok | 50210 | Sava dir. | BA_TINJA_DRAPNICKI_1 | 1149 | | UMJEREN | DOBAR | Nedovoljno podataka | UMJEREN | DOBAR | UMJEREN | 2 | UMJEREN | LOŠ | LOŠ | 1 | 5 | 5 | 5 | 5 | 4 | 4 | Dobar |
| 363 | Rijeka | 50211 | Sava dir. | BA_TINJA_DRAPNICKI_RIJEKA_1 | 7310 | | | | | | | | | | | | | | | | | | | |
| 364 | Sava | 100001 | Sava dir. | BA_SA_1C | 68243 | | UMJEREN | UMJEREN | UMJEREN | UMJEREN | DOBAR | DOBAR | 2 | UMJEREN | DOBAR | UMJEREN | 1 | 5 | 5 | 5 | 5 | 4 | 4 | Dobar |
| 365 | Sava | 100002 | Sava dir. | BA_SA_2A | 32346 | | DOBAR | DOBAR | Nedovoljno podataka | DOBAR | DOBAR | DOBAR | 2 | DOBAR | DOBAR | DOBAR | 1 | 5 | 5 | 5 | 5 | 4 | 4 | Dobar |
| 366 | Tinja | 106029 | Sava dir. | BA_SA_TIN_3 | 18243 | | | | | UMJEREN | NP | DOBAR | 3 | UMJEREN | DOBAR | UMJEREN | 1 | 3 | 5 | 1 | 5 | 3 | 1 | Loš |
| 367 | Tinja | 106030 | Sava dir. | BA_SA_TIN_4 | 25505 | | | | | LOŠ | NP | UMJEREN | 3 | LOŠ | LOŠ | LOŠ | 1 | 3 | 3 | 1 | 5 | 3 | 1 | Loš |
| 368 | Mala Tinja | 106033 | Sava dir. | BA_SA_TIN_M.TINJ_1 | 13518 | | | | | SLAB | NP | DOBAR | 1 | SLAB | DOBAR | SLAB | 1 | 3 | 5 | 1 | 5 | 3 | 1 | Loš |
| 369 | Rajska | 106034 | Sava dir. | BA_SA_TIN_M.TINJ_RAJ_1 | 10654 | | | | | | | | | | | | | | | | | | | |
| 370 | Rajska | 106035 | Sava dir. | BA_SA_TIN_M.TINJ_RAJ_2 | 3829 | | | | | | | | | | | | | | | | | | | |
| 371 | Moranštica | 106036 | Sava dir. | BA_SA_TIN_MOR_1 | 5597 | | DOBAR | DOBAR | Nedovoljno podataka | DOBAR | DOBAR | DOBAR | 2 | DOBAR | DOBAR | DOBAR | 1 | 5 | 5 | 5 | 5 | 4 | 4 | Dobar |
| 372 | Slanska rijeka | 106038 | Sava dir. | BA_SA_TIN_MOR_SL.RIJ_1 | 11783 | | DOBAR | UMJEREN | UMJEREN | UMJEREN | DOBAR | DOBAR | 1 | UMJEREN | DOBAR | UMJEREN | 1 | 5 | 5 | 5 | 5 | 4 | 4 | Dobar |

| R-br | Vodotok | ID vodnog tijela | Podsliv | OZNAKA VT-a PO EUCD_RWB | Duzina VT (m) | Biološki parametri | | | | Ocjena bioloških parametara | Prateći parametri ekološkog stanja | | | Ocjena Ekološkog stanja | Hemijsko stanje | Ocjena stanja, (po monitoringu) | VT-a predmet monitoringa | Ocjena nivoa pouzdanosti stanja VT-a po elementima monitoringa | | | | | | |
|------|-------------------|------------------|-----------|---------------------------------|---------------|--------------------|------------|----------------------------|---------------------|-----------------------------|------------------------------------|----------------------------|------------------|-------------------------|-----------------|---------------------------------|--------------------------|--|----------------------------|----------------------|------------------|----------------------|---------------|------------------|
| | | | | | | Fitoplankton | Fitobentos | Makrobeskičmenjaci bentosa | Ribe | | Specifične zagađujuće materije | Fizičko hemijski parametri | Hidromorfologija | | | | | Biološki parametri | Fizičko hemijski parametri | Specifično zagađenje | Hidromorfologija | Prioritetne materije | UKUPNA OCJENA | Nivo pouzdanosti |
| 373 | Zelinjska rijeka | 106042 | Sava dir. | BA_SA_TIN_M.TINJ_ZEL.RIJ_1 | 11248 | | DOBAR | SLAB | UMJEREN | SLAB | DOBAR | DOBAR | 1 | SLAB | DOBAR | SLAB | 1 | 5 | 5 | 5 | 5 | 4 | 4 | Dobar |
| 374 | Medička rijeka | 106044 | Sava dir. | BA_SA_TIN_M.TINJ_MED.RIJ_1 | 6867 | | | | | | | | | | | | | | | | | | | |
| 375 | Medička rijeka | 106045 | Sava dir. | BA_SA_TIN_M.TINJ_MED.RIJ_2 | 6784 | | | | | | | | | | | | | | | | | | | |
| 376 | Đakulska rijeka | 106046 | Sava dir. | BA_SA_TIN_M.TINJ_MED.R_ĐAK.RJ_1 | 19158 | | DOBAR | DOBAR | Nedovoljno podataka | DOBAR | DOBAR | DOBAR | 2 | DOBAR | DOBAR | DOBAR | 1 | 5 | 5 | 5 | 5 | 4 | 4 | Dobar |
| 377 | Gnjica | 107031 | Sava dir. | BA_SA_LUK_1 | 4217 | | UMJEREN | UMJEREN | UMJEREN | UMJEREN | DOBAR | DOBAR | 2 | UMJEREN | LOŠ | LOŠ | 1 | 5 | 5 | 5 | 5 | 4 | 4 | Dobar |
| 378 | Šibošnica | 107054 | Sava dir. | BA_SA_LUK_SIB_1 | 10877 | | UMJEREN | DOBAR | UMJEREN | UMJEREN | DOBAR | DOBAR | 3 | UMJEREN | LOŠ | LOŠ | 1 | 5 | 5 | 5 | 5 | 4 | 4 | Dobar |
| 379 | Šibošnica | 107055 | Sava dir. | BA_SA_LUK_SIB_2 | 10428 | | | | | | | | | | | | | | | | | | | |
| 380 | Rašljanska rijeka | 108050 | Sava dir. | BA_SA_BRKA_RAS.RIJ_1 | 3697 | | | | | | | | | | | | | | | | | | | |
| 381 | Rašljanska rijeka | 108051 | Sava dir. | BA_SA_BRKA_RAS.RIJ_2 | 973 | | | | | | | | | | | | | | | | | | | |
| 382 | Zovički potok | 108053 | Sava dir. | BA_SA_BRKA_ZOV_2 | 2832 | | | | | | | | | | | | | | | | | | | |
| 383 | Tolisa | 109056 | Sava dir. | BA_SA_TOL_1 | 15115 | | | | | UMJEREN | NP | UMJEREN | 3 | UMJEREN | DOBAR | UMJEREN | 1 | 3 | 5 | 1 | 5 | 3 | 1 | Loš |
| 384 | Gradašnica | 109060 | Sava dir. | BA_SA_TOL_GRA_1 | 11041 | | NP | NP | NP | NP | DOBAR | UMJEREN | 3 | UMJEREN | LOŠ | LOŠ | 1 | 1 | 3 | 5 | 5 | 4 | 1 | Loš |
| 385 | Briježnica | 109061 | Sava dir. | BA_SA_TOL_BRI_1 | 13590 | | | | | | | | | | | | | | | | | | | |
| 386 | Briježnica | 109062 | Sava dir. | BA_SA_TOL_BRI_2 | 8339 | | | | | | | | | | | | | | | | | | | |
| 387 | Orahovica | 50305 | Sava dir. | BA_SA_LUK_SIB_ORAHOVICA_1 | 8000 | | | | | | | | | | | | | | | | | | | |
| 388 | Hazna | 50314 | Sava dir. | BA_SA_TOL_GRA_HAZNA_1 | 3350 | DOBAR | | | | DOBAR | NP | UMJEREN | NP | UMJEREN | LOŠ | LOŠ | 1 | 5 | 3 | 1 | 5 | 3 | 1 | Loš |
| 389 | Vidara | 50313 | Sava dir. | BA_SA_TOL_GRA_VIDARA_1 | 4385 | UMJEREN | | | | UMJEREN | NP | UMJEREN | NP | UMJEREN | NP | UMJEREN | 1 | 5 | 3 | 5 | 5 | 3 | 3 | Umjeren |
| 390 | Humački potok | 50309 | Sava dir. | BA_SA_LUK_SIB_HUMACKIPOTOK_1 | 5983 | | | | | | | | | | | | | | | | | | | |

Σ VT-a=

18

| | | | | | | | | | | | | | | | | | | | | | | | | | |
|-----|-------------------|-------|------------------|-----------------------------------|-------|--|---------|---------|---------------------|---------|-------|---------|---|---------|-------|---------|---|---|---|---|---|---|---|-------|--|
| 391 | Sklop | 50055 | Una/Korana/Glina | BA_UNA_UNAC_LJESKOVICA_SKLOP_1 | 3826 | | | | | | | | | | | | | | | | | | | | |
| 392 | Mliništa | 50056 | Una/Korana/Glina | BA_UNA_UNAC_LJESKOVICA_MLINISTA_1 | 7765 | | | | | | | | | | | | | | | | | | | | |
| 393 | Koprivska rijeka | 50065 | Una/Korana/Glina | BA_UNA_KOPRIVSKARIJEKA_1 | 9846 | | DOBAR | DOBAR | Nedovoljno podataka | DOBAR | DOBAR | DOBAR | 2 | DOBAR | DOBAR | DOBAR | 1 | 5 | 5 | 5 | 5 | 4 | 4 | Dobar | |
| 394 | Gračanica | 50090 | Una/Korana/Glina | BA_KOR_GLI_MUTN_CAJIN_GRACANICA_1 | 10275 | | SLAB | UMJEREN | UMJEREN | SLAB | DOBAR | UMJEREN | 1 | SLAB | LOŠ | LOŠ | 1 | 5 | 5 | 5 | 5 | 4 | 4 | Dobar | |
| 395 | Skrljevića rijeka | 50093 | Una/Korana/Glina | BA_UNA_SAN_KIJEVSKA_SKRljeVICKA_1 | 5611 | | | | | | | | | | | | | | | | | | | | |
| 396 | Radetina rijeka | 50096 | Una/Korana/Glina | BA_KOR_GLI_MUTN_CAJIN_RADETINA_1 | 5809 | | UMJEREN | UMJEREN | UMJEREN | UMJEREN | DOBAR | DOBAR | 3 | UMJEREN | DOBAR | UMJEREN | 1 | 5 | 5 | 5 | 5 | 4 | 4 | Dobar | |
| 397 | Šiljkovača | 50110 | Una/Korana/Glina | BA_KOR_GLI_KLADUS_SILJKOVACA_1 | 5855 | | DOBAR | DOBAR | Nedovoljno podataka | DOBAR | DOBAR | VISOK | 2 | DOBAR | DOBAR | DOBAR | 1 | 5 | 5 | 5 | 5 | 4 | 4 | Dobar | |
| 398 | Hukavica | 50111 | Una/Korana/Glina | BA_KOR_GLI_KLAD_VIDOV_HUKAVICA_1 | 6318 | | DOBAR | DOBAR | DOBAR | DOBAR | DOBAR | VISOK | 2 | DOBAR | DOBAR | DOBAR | 1 | 5 | 5 | 5 | 5 | 4 | 4 | Dobar | |
| 399 | Devetak | 50136 | Una/Korana/Glina | BA_KOR_GLI_BUZ_CAGL_DEVETAK_1 | 1818 | | | | | | | | | | | | | | | | | | | | |
| 400 | Šumatica | 50138 | Una/Korana/Glina | BA_KOR_GLI_KLAD_SUMATICA_1 | 4843 | | DOBAR | DOBAR | DOBAR | DOBAR | DOBAR | DOBAR | 2 | DOBAR | DOBAR | DOBAR | 1 | 5 | 5 | 5 | 5 | 4 | 4 | Dobar | |
| 401 | Zaradostovo | 50139 | Una/Korana/Glina | BA_KOR_GLI_GLINICA_BUZ_ZARADOST_1 | 1601 | | | | | | | | | | | | | | | | | | | | |
| 402 | Šturlova | 50140 | Una/Korana/Glina | BA_KOR_GLI_STURLOVA_1 | 9849 | | UMJEREN | UMJEREN | UMJEREN | UMJEREN | DOBAR | UMJEREN | 2 | UMJEREN | LOŠ | LOŠ | 1 | 5 | 5 | 5 | 5 | 4 | 4 | Dobar | |
| 403 | Ljusina | 50142 | Una/Korana/Glina | BA_UNA_LJUSINA_1 | 4406 | | DOBAR | DOBAR | Nedovoljno podataka | DOBAR | DOBAR | DOBAR | 1 | DOBAR | LOŠ | LOŠ | 1 | 5 | 5 | 5 | 5 | 4 | 4 | Dobar | |

| R-br | Vodotok | ID vodnog tijela | Podsliv | OZNAKA VT-a PO EUCD_RWB | Duzina VT (m) | Biološki parametri | | | | Ocjena bioloških parametara | Prateći parametri ekološkog stanja | | | Ocjena Ekološkog stanja | Hemijsko stanje | Ocjena stanja, (po monitoringu) | VT-a predmet monitoringa | Ocjena nivoa pouzdanosti stanja VT-a po elementima monitoringa | | | | | | |
|------|------------------|------------------|------------------|-----------------------------------|---------------|--------------------|------------|----------------------------|---------------------|-----------------------------|------------------------------------|----------------------------|------------------|-------------------------|-----------------|---------------------------------|--------------------------|--|----------------------------|----------------------|------------------|----------------------|---------------|------------------|
| | | | | | | Fitoplankton | Fitobentos | Makrobeskičmenjaci bentosa | Ribe | | Specifične zagađujuće materije | Fizičko hemijski parametri | Hidromorfologija | | | | | Biološki parametri | Fizičko hemijski parametri | Specifično zagađenje | Hidromorfologija | Prioritetne materije | UKUPNA OCJENA | Nivo pouzdanosti |
| | | | | | | | | | | | | | | | | | | | | | | | | |
| 404 | Biljanska rijeka | 50143 | Una/Korana/Glina | BA_UNA_SANA_SANICA_BILJANSKARIJ_1 | 4049 | | | | | | | | | | | | | | | | | | | |
| 405 | Krivaja | 50144 | Una/Korana/Glina | BA_KOR_GLI_MUTNICA_KRIVAJA_1 | 10627 | | UMJEREN | UMJEREN | Nedovoljno podataka | UMJEREN | DOBAR | UMJEREN | 2 | UMJEREN | LOŠ | LOŠ | 1 | 5 | 5 | 5 | 5 | 4 | 4 | Dobar |
| 406 | Mrceljica | 50145 | Una/Korana/Glina | BA_KOR_GLI_BUZ_CAGL_MRCELJICA_1 | 8789 | | | | | | | | | | | | | | | | | | | |
| 407 | Bojna | 50150 | Una/Korana/Glina | BA_KOR_GLI_GLINICA_BOJNA_1 | 6246 | | UMJEREN | UMJEREN | UMJEREN | UMJEREN | DOBAR | DOBAR | 1 | UMJEREN | DOBAR | UMJEREN | 1 | 5 | 5 | 5 | 5 | 4 | 4 | Dobar |
| 408 | Podzvizdska | 50159 | Una/Korana/Glina | BA_KOR_GLI_PODZVIZDSKA_1 | 6928 | | DOBAR | DOBAR | Nedovoljno podataka | DOBAR | DOBAR | DOBAR | 1 | DOBAR | DOBAR | DOBAR | 1 | 5 | 5 | 5 | 5 | 4 | 4 | Dobar |
| 409 | Vidovska | 50179 | Una/Korana/Glina | BA_KOR_GLI_KLAD_VIDOVSKA_1 | 6848 | | DOBAR | DOBAR | DOBAR | DOBAR | DOBAR | VISOK | 1 | DOBAR | DOBAR | DOBAR | 1 | 5 | 5 | 5 | 5 | 4 | 4 | Dobar |
| 410 | Una | 102002 | Una/Korana/Glina | BA_UNA_2C | 45707 | | DOBAR | DOBAR | DOBAR | DOBAR | DOBAR | VISOK | 2 | DOBAR | DOBAR | DOBAR | 1 | 5 | 5 | 5 | 5 | 4 | 4 | Dobar |
| 411 | Una | 102003 | Una/Korana/Glina | BA_UNA_3 | 73006 | | DOBAR | DOBAR | DOBAR | DOBAR | DOBAR | DOBAR | 2 | DOBAR | NP | DOBAR | 1 | 5 | 5 | 5 | 5 | 4 | 4 | Dobar |
| 412 | Una | 102004 | Una/Korana/Glina | BA_UNA_4 | 9858 | | DOBAR | DOBAR | VISOK | DOBAR | DOBAR | VISOK | 1 | DOBAR | DOBAR | DOBAR | 1 | 5 | 5 | 5 | 5 | 4 | 4 | Dobar |
| 413 | Sana | 201002 | Una/Korana/Glina | BA_UNA_SAN_2C | 14576 | | DOBAR | DOBAR | DOBAR | DOBAR | DOBAR | VISOK | 2 | DOBAR | DOBAR | DOBAR | 1 | 5 | 5 | 5 | 5 | 4 | 4 | Dobar |
| 414 | Sana | 201003 | Una/Korana/Glina | BA_UNA_SAN_3 | 15386 | | | | | DOBAR | DOBAR | DOBAR | 1 | DOBAR | DOBAR | DOBAR | 1 | 3 | 3 | 5 | 5 | 3 | 3 | Umjeren |
| 415 | Sana | 201004 | Una/Korana/Glina | BA_UNA_SAN_4A | 26734 | | DOBAR | DOBAR | VISOK | DOBAR | DOBAR | DOBAR | 2 | DOBAR | DOBAR | DOBAR | 1 | 5 | 5 | 5 | 5 | 4 | 4 | Dobar |
| 416 | Japra | 201008 | Una/Korana/Glina | BA_UNA_SANA_JAP_3D | 8824 | | | | | | | | | | | | | | | | | | | |
| 417 | Kozica | 201012 | Una/Korana/Glina | BA_UNA_SANA_KOZ_1 | 4593 | | | | | DOBAR | NP | DOBAR | 2 | DOBAR | DOBAR | DOBAR | 1 | 3 | 3 | 1 | 5 | 3 | 1 | Loš |
| 418 | Sanica | 201013 | Una/Korana/Glina | BA_UNA_SANA_SAN_1 | 14107 | | | | | | | | | | | | | | | | | | | |
| 419 | Sanica | 201015 | Una/Korana/Glina | BA_UNA_SANA_SAN_3 | 5393 | | | | | | | | | | | | | | | | | | | |
| 420 | Glibaja | 201030 | Una/Korana/Glina | BA_UNA_SANA_GLI_1 | 3613 | | DOBAR | DOBAR | Nedovoljno podataka | DOBAR | DOBAR | VISOK | 2 | DOBAR | LOŠ | LOŠ | 1 | 5 | 5 | 5 | 5 | 4 | 4 | Dobar |
| 421 | Banjica | 201032 | Una/Korana/Glina | BA_UNA_SANA_BANJ_1 | 3029 | | | | | | | | | | | | | | | | | | | |
| 422 | Banjica | 201033 | Una/Korana/Glina | BA_UNA_SANA_BANJ_2 | 3963 | | | | | | | | | | | | | | | | | | | |
| 423 | Rijeka | 201034 | Una/Korana/Glina | BA_UNA_SANA_BANJ_RIJ_1 | 4037 | | | | | | | | | | | | | | | | | | | |
| 424 | Sanička rijeka | 201035 | Una/Korana/Glina | BA_UNA_SANA_SAN_SAN.RIJ_1 | 8603 | | UMJEREN | DOBAR | UMJEREN | UMJEREN | DOBAR | DOBAR | 2 | UMJEREN | DOBAR | UMJEREN | 1 | 5 | 5 | 5 | 5 | 4 | 4 | Dobar |
| 425 | Kijevska rijeka | 201037 | Una/Korana/Glina | BA_UNA_SANA_KIJ.RIJ_1 | 6015 | | DOBAR | DOBAR | DOBAR | DOBAR | DOBAR | VISOK | 1 | DOBAR | LOŠ | LOŠ | 1 | 5 | 5 | 5 | 5 | 4 | 4 | Dobar |
| 426 | Tramošnjica | 201039 | Una/Korana/Glina | BA_UNA_SANA_KIJ.RIJ_TRA_1 | 6292 | | | | | | | | | | | | | | | | | | | |
| 427 | Sasina | 201041 | Una/Korana/Glina | BA_UNA_SANA_SAS_1 | 9826 | | UMJEREN | DOBAR | UMJEREN | UMJEREN | DOBAR | VISOK | 1 | UMJEREN | LOŠ | LOŠ | 1 | 5 | 5 | 5 | 5 | 4 | 4 | Dobar |
| 428 | Blija | 201044 | Una/Korana/Glina | BA_UNA_SANA_BLIJA_2 | 12149 | | | | | DOBAR | NP | UMJEREN | 2 | UMJEREN | DOBAR | UMJEREN | 1 | 3 | 3 | 1 | 5 | 3 | 1 | Loš |
| 429 | Blija | 201045 | Una/Korana/Glina | BA_UNA_SANA_BLIJA_3 | 14428 | | | | | | | | | | | | | | | | | | | |

| R-br | Vodotok | ID vodnog tijela | Podsliv | OZNAKA VT-a PO EUCD_RWB | Duzina VT (m) | Biološki parametri | | | | Ocjena bioloških parametara | Prateći parametri ekološkog stanja | | | Ocjena Ekološkog stanja | Hemijsko stanje | Ocjena stanja, (po monitoringu) | VT-a predmet monitoringa | Ocjena nivoa pouzdanosti stanja VT-a po elementima monitoringa | | | | | | |
|------|------------|------------------|------------------|---------------------------|---------------|--------------------|------------|----------------------------|---------------------|-----------------------------|------------------------------------|----------------------------|------------------|-------------------------|-----------------|---------------------------------|--------------------------|--|----------------------------|----------------------|------------------|----------------------|---------------|------------------|
| | | | | | | Fitoplankton | Fitobentos | Makrobeskičmenjaci bentosa | Ribe | | Specifične zagađujuće materije | Fizičko hemijski parametri | Hidromorfologija | | | | | Biološki parametri | Fizičko hemijski parametri | Specifično zagađenje | Hidromorfologija | Prioritetne materije | UKUPNA OCJENA | Nivo pouzdanosti |
| 430 | Hatiraj | 201046 | Una/Korana/Glina | BA_UNA_SANA_BLIJA_HAT_1 | 4399 | | DOBAR | DOBAR | Nedovoljno podataka | DOBAR | DOBAR | DOBAR | 2 | DOBAR | DOBAR | DOBAR | 1 | 5 | 5 | 5 | 5 | 4 | 4 | Dobar |
| 431 | Hatiraj | 201047 | Una/Korana/Glina | BA_UNA_SANA_BLIJA_HAT_2 | 4654 | | | | | | | | | | | | | | | | | | | |
| 432 | Majdanuša | 201048 | Una/Korana/Glina | BA_UNA_SANA_MAJD_1 | 8062 | | DOBAR | DOBAR | Nedovoljno podataka | DOBAR | DOBAR | VISOK | 2 | DOBAR | DOBAR | DOBAR | 1 | 5 | 5 | 5 | 5 | 4 | 4 | Dobar |
| 433 | Majdanuša | 201049 | Una/Korana/Glina | BA_UNA_SANA_MAJD-ST.RIJ_2 | 1710 | | | | | | | | | | | | | | | | | | | |
| 434 | Sanica | 201066 | Una/Korana/Glina | BA_UNA_SANA_SAN_4 | 939 | | | | | | | | | | | | | | | | | | | |
| 435 | Vojskova | 202011 | Una/Korana/Glina | BA_UNA_VOJS_3 | 6134 | | | | | | | | | | | | | | | | | | | |
| 436 | Mlaka | 202051 | Una/Korana/Glina | BA_UNA_VOJS_MLAKA_2 | 2564 | | | | | | | | | | | | | | | | | | | |
| 437 | Unac | 203016 | Una/Korana/Glina | BA_UNA_UNAC_1 | 35225 | | DOBAR | DOBAR | DOBAR | DOBAR | DOBAR | DOBAR | 2 | DOBAR | NP | DOBAR | 1 | 5 | 5 | 5 | 5 | 4 | 4 | Dobar |
| 438 | Unac | 203018 | Una/Korana/Glina | BA_UNA_UNAC_3 | 8855 | | | | | | | | | | | | | | | | | | | |
| 439 | Unac | 203019 | Una/Korana/Glina | BA_UNA_UNAC_4 | 12488 | | | | | | | | 2 | | DOBAR | DOBAR | 1 | 1 | 1 | 1 | 5 | 3 | 1 | Loš |
| 440 | Unac | 203020 | Una/Korana/Glina | BA_UNA_UNAC_5 | 10564 | | | | | | | | | | | | | | | | | | | |
| 441 | Ljeskovića | 203021 | Una/Korana/Glina | BA_UNA_UNAC_LJES_1 | 4278 | | DOBAR | VISOK | DOBAR | DOBAR | DOBAR | VISOK | 2 | DOBAR | DOBAR | DOBAR | 1 | 5 | 5 | 5 | 5 | 4 | 4 | Dobar |
| 442 | Visučica | 203022 | Una/Korana/Glina | BA_UNA_UNAC_VIS_1 | 9179 | | DOBAR | DOBAR | VISOK | DOBAR | DOBAR | VISOK | 1 | DOBAR | DOBAR | DOBAR | 1 | 5 | 5 | 5 | 5 | 4 | 4 | Dobar |
| 443 | Krka | 204025 | Una/Korana/Glina | BA_UNA_KRKA_1 | 4895 | | | | | | | | | | | | | | | | | | | |
| 444 | Potok | 204026 | Una/Korana/Glina | BA_UNA_KRKA_POTOK_1 | 1412 | | | | | | | | | | | | | | | | | | | |
| 445 | Potok | 204027 | Una/Korana/Glina | BA_UNA_KRKA_POTOK_2 | 6523 | | | | | | | | | | | | | | | | | | | |
| 446 | Adet | 204028 | Una/Korana/Glina | BA_UNA_KRKA_ADET_1 | 2812 | | | | | | | | | | | | | | | | | | | |
| 447 | Adet | 204029 | Una/Korana/Glina | BA_UNA_KRKA_ADET_2 | 5139 | | | | | | | | | | | | | | | | | | | |
| 448 | Glodina | 205052 | Una/Korana/Glina | BA_UNA_GLO_1 | 10846 | | DOBAR | UMJEREN | UMJEREN | UMJEREN | DOBAR | VISOK | 1 | UMJEREN | LOŠ | LOŠ | 1 | 5 | 5 | 5 | 5 | 4 | 4 | Dobar |
| 449 | Baštra | 206055 | Una/Korana/Glina | BA_UNA_BAS_1 | 13260 | | DOBAR | DOBAR | DOBAR | DOBAR | DOBAR | VISOK | 2 | DOBAR | LOŠ | LOŠ | 1 | 5 | 5 | 5 | 5 | 4 | 4 | Dobar |
| 450 | Baštra | 206056 | Una/Korana/Glina | BA_UNA_BAS_2 | 5195 | | | | | | | | | | | | | | | | | | | |
| 451 | Čava | 206057 | Una/Korana/Glina | BA_UNA_BAS_CAVA_1 | 7522 | | DOBAR | DOBAR | Nedovoljno podataka | DOBAR | DOBAR | DOBAR | 2 | DOBAR | DOBAR | DOBAR | 1 | 5 | 5 | 5 | 5 | 4 | 4 | Dobar |
| 452 | Bukovska | 207058 | Una/Korana/Glina | BA_UNA_BUK_1 | 4947 | | DOBAR | DOBAR | Nedovoljno podataka | DOBAR | LOŠ | VISOK | 1 | UMJEREN | LOŠ | LOŠ | 1 | 5 | 5 | 5 | 5 | 4 | 4 | Dobar |
| 453 | Bukovska | 207059 | Una/Korana/Glina | BA_UNA_BUK_2 | 6619 | | | | | | | | | | | | | | | | | | | |
| 454 | Krušnica | 208060 | Una/Korana/Glina | BA_UNA_KRU_1 | 7460 | | | | | DOBAR | NP | DOBAR | 2 | DOBAR | DOBAR | DOBAR | 1 | 3 | 3 | 1 | 5 | 3 | 1 | Loš |
| 455 | Klokot | 209061 | Una/Korana/Glina | BA_UNA_KLO_1 | 2208 | | DOBAR | DOBAR | DOBAR | DOBAR | DOBAR | VISOK | 2 | DOBAR | DOBAR | DOBAR | 1 | 5 | 5 | 5 | 5 | 4 | 4 | Dobar |

| R-br | Vodotok | ID vodnog tijela | Podsliv | OZNAKA VT-a PO EUCD_RWB | Duzina VT (m) | Biološki parametri | | | | Ocjena bioloških parametara | Prateći parametri ekološkog stanja | | | Ocjena Ekološkog stanja | Hemijsko stanje | Ocjena stanja, (po monitoringu) | VT-a predmet monitoringa | Ocjena nivoa pouzdanosti stanja VT-a po elementima monitoringa | | | | | | |
|------|-----------------|------------------|------------------|--------------------------------|---------------|--------------------|------------|---------------------------|---------------------|-----------------------------|------------------------------------|----------------------------|------------------|-------------------------|-----------------|---------------------------------|--------------------------|--|----------------------------|----------------------|------------------|----------------------|---------------|------------------|
| | | | | | | Fitoplankton | Fitobentos | Makrobekičmenjaci bentosa | Ribe | | Specifične zagađujuće materije | Fizičko hemijski parametri | Hidromorfologija | | | | | Biološki parametri | Fizičko hemijski parametri | Specifično zagađenje | Hidromorfologija | Prioritetne materije | UKUPNA OCJENA | Nivo pouzdanosti |
| | | | | | | | | | | | | | | | | | | | | | | | | |
| 456 | Klokot | 209062 | Una/Korana/Glina | BA_UNA_KLO_2 | 2194 | | DOBAR | DOBAR | DOBAR | DOBAR | DOBAR | VISOK | 2 | DOBAR | DOBAR | DOBAR | 1 | 5 | 5 | 5 | 5 | 4 | 4 | Dobar |
| 457 | Mrežnica | 209063 | Una/Korana/Glina | BA_UNA_KLO_MRE_1 | 10476 | | DOBAR | DOBAR | UMJEREN | dobar | DOBAR | UMJEREN | 2 | UMJEREN | DOBAR | UMJEREN | 1 | 5 | 5 | 5 | 5 | 4 | 4 | Dobar |
| 458 | Liša | 209065 | Una/Korana/Glina | BA_UNA_KLO_LISA_1 | 6285 | | DOBAR | UMJEREN | UMJEREN | UMJEREN | DOBAR | VISOK | 1 | UMJEREN | DOBAR | UMJEREN | 1 | 5 | 5 | 5 | 5 | 4 | 4 | Dobar |
| 459 | Kladušnica | 210067 | Una/Korana/Glina | BA_GLINA_KLA_1 | 22498 | | | | | DOBAR | NP | DOBAR | 3 | DOBAR | DOBAR | DOBAR | 1 | 3 | 3 | 1 | 5 | 3 | 1 | Loš |
| 460 | Pečina | 210069 | Una/Korana/Glina | BA_GLINA_KLA-PEC_3 | 8444 | | DOBAR | DOBAR | Nedovoljno podataka | DOBAR | DOBAR | VISOK | 2 | DOBAR | DOBAR | DOBAR | 1 | 5 | 5 | 5 | 5 | 4 | 4 | Dobar |
| 461 | Glinica | 211071 | Una/Korana/Glina | BA_GLINA_GLI_1 | 6291 | | | | | DOBAR | NP | DOBAR | 2 | DOBAR | DOBAR | DOBAR | 1 | 3 | 3 | 1 | 5 | 3 | 1 | Loš |
| 462 | Glinica | 211072 | Una/Korana/Glina | BA_GLINA_GLI_2 | 13770 | | | | | | | | | | | | | | | | | | | |
| 463 | Slapnica | 211073 | Una/Korana/Glina | BA_GLINA_GLI_SLA_1 | 15977 | | DOBAR | DOBAR | Nedovoljno podataka | DOBAR | DOBAR | DOBAR | 2 | DOBAR | DOBAR | DOBAR | 1 | 5 | 5 | 5 | 5 | 4 | 4 | Dobar |
| 464 | Stabandža | 211076 | Una/Korana/Glina | BA_GLINA_GLI_STA_1 | 15016 | | DOBAR | DOBAR | Nedovoljno podataka | DOBAR | VISOK | VISOK | 2 | DOBAR | LOŠ | LOŠ | 1 | 5 | 5 | 5 | 5 | 4 | 4 | Dobar |
| 465 | Bužimica | 211079 | Una/Korana/Glina | BA_GLINA_GLI_BUZ_1 | 4038 | | | | | UMJEREN | NP | DOBAR | 2 | UMJEREN | LOŠ | LOŠ | 1 | 3 | 5 | 1 | 5 | 3 | 1 | Loš |
| 466 | Bužimica | 211081 | Una/Korana/Glina | BA_GLINA_GLI_BUZ_3 | 15605 | | | | | | | | | | | | | | | | | | | |
| 467 | Čaglica | 211083 | Una/Korana/Glina | BA_GLINA_GLI_BUZ_CAG_1 | 9322 | | DOBAR | DOBAR | Nedovoljno podataka | DOBAR | DOBAR | VISOK | 2 | DOBAR | DOBAR | DOBAR | 1 | 5 | 5 | 5 | 5 | 4 | 4 | Dobar |
| 468 | Rijeka | 211084 | Una/Korana/Glina | BA_GLINA_GLI_BUZ_CAG-RIJ_2 | 2467 | | | | | | | | | | | | | | | | | | | |
| 469 | Rijeka | 211085 | Una/Korana/Glina | BA_GLINA_GLI_BUZ_CAG-RIJ_3 | 6854 | | | | | | | | | | | | | | | | | | | |
| 470 | Čaglica/Pivnica | 211086 | Una/Korana/Glina | BA_GLINA_GLI_BUZ_CAG-RIJ-PIV_4 | 6929 | | | | | | | | | | | | | | | | | | | |
| 471 | Toplica | 212087 | Una/Korana/Glina | BA_KORANA_TOPL_1 | 17988 | | DOBAR | DOBAR | Nedovoljno podataka | DOBAR | DOBAR | VISOK | 2 | DOBAR | DOBAR | DOBAR | 1 | 4 | 5 | 5 | 5 | 4 | 4 | Dobar |
| 472 | Mutnica | 213089 | Una/Korana/Glina | BA_KORANA_MUTN_1 | 5441 | | | | | UMJEREN | NP | UMJEREN | 3 | UMJEREN | DOBAR | UMJEREN | 1 | 3 | 3 | 1 | 5 | 3 | 1 | Loš |
| 473 | Mutnica | 213090 | Una/Korana/Glina | BA_KORANA_MUTN_2 | 8769 | | | | | | | | | | | | | | | | | | | |
| 474 | Mutnica | 213091 | Una/Korana/Glina | BA_KORANA_MUTN_3 | 10030 | | DOBAR | DOBAR | DOBAR | DOBAR | LOŠ | DOBAR | 3 | UMJEREN | LOŠ | LOŠ | 1 | 5 | 5 | 5 | 5 | 4 | 4 | Dobar |
| 475 | Platnica | 213093 | Una/Korana/Glina | BA_KORANA_MUTN_PLA_1 | 14764 | | UMJEREN | UMJEREN | UMJEREN | UMJEREN | DOBAR | UMJEREN | 2 | UMJEREN | LOŠ | LOŠ | 1 | 5 | 5 | 5 | 5 | 4 | 4 | Dobar |
| 476 | Čajin potok | 213095 | Una/Korana/Glina | BA_KORANA_MUTN_CA-POTOK_1 | 9271 | | DOBAR | SLAB | UMJEREN | SLAB | DOBAR | UMJEREN | 3 | SLAB | LOŠ | LOŠ | 1 | 5 | 5 | 1 | 5 | 2 | 1 | Loš |
| 477 | Korana | 600000 | Una/Korana/Glina | BA_GLINA | 19773 | | | | | | | | | | | | | | | | | | | |
| 478 | Korana | 650000 | Una/Korana/Glina | BA_KORANA | 23354 | | | | | | | | | | | | | | | | | | | |
| 479 | Drobinica | 50300 | Una/Korana/Glina | BA_UNA_DROB_1 | 5634 | | | | | | | | | | | | | | | | | | | |
| 480 | Skočajska Draga | 50301 | Una/Korana/Glina | BA_UNA_DROB_SKOCDRAGA_3 | 5845 | | | | | | | | | | | | | | | | | | | |
| 481 | Zavaljska Draga | 50302 | Una/Korana/Glina | BA_UNA_DROB_ZAVDRAGA_1 | 5433 | | | | | | | | | | | | | | | | | | | |

| R-br | Vodotok | ID vodnog tijela | Podsliv | OZNAKA VT-a PO EUCD_RWB | Duzina VT (m) | Biološki parametri | | | | Ocjena bioloških parametara | Prateći parametri ekološkog stanja | | | Ocjena Ekološkog stanja | Hemijsko stanje | Ocjena stanja, (po monitoringu) | VT-a predmet monitoringa | Ocjena nivoa pouzdanosti stanja VT-a po elementima monitoringa | | | | | | | | | |
|------|-----------|------------------|------------------|----------------------------|---------------|--------------------|------------|----------------------------|------|-----------------------------|------------------------------------|----------------------------|------------------|-------------------------|-----------------|---------------------------------|--------------------------|--|----------------------------|----------------------|------------------|----------------------|---------------|------------------|--|--|--|
| | | | | | | Fitoplankton | Fitobentos | Makrobeskičmenjaci bentosa | Ribe | | Specifične zagađujuće materije | Fizičko hemijski parametri | Hidromorfologija | | | | | Biološki parametri | Fizičko hemijski parametri | Specifično zagađenje | Hidromorfologija | Prioritetne materije | UKUPNA OCJENA | Nivo pouzdanosti | | | |
| 482 | Suhača | 50303 | Una/Korana/Glina | BA_UNA_SANA_BLIJA_SUHACA_1 | 7276 | | | | | | | | | | | | | | | | | | | | | | |
| 483 | Gudaja | 50307 | Una/Korana/Glina | BA_UNA_UNAC_GUDAJA_1 | 8643 | | | | | | | | | | | | | | | | | | | | | | |
| 484 | Dobrenica | 50308 | Una/Korana/Glina | BA_UNA_DOBRENICA_1 | 11252 | | | | | | | | | | | | | | | | | | | | | | |
| 485 | Drvara | 50310 | Una/Korana/Glina | BA_UNA_UNAC_DRVARA_1 | 8611 | | | | | | | | | | | | | | | | | | | | | | |
| 486 | Drobnjak | 50311 | Una/Korana/Glina | BA_UNA_UNAC_DROBNJAK_1 | 6954 | | | | | | | | | | | | | | | | | | | | | | |

Σ VT-a=

51

| | | | | | | | | | | | | | | | | | | | | | | | | | | | | |
|-----|------------------|--------|-------|------------------------------------|-------|--|---------|---------|---------------------|---------|-------|---------|---|---------|-------|---------|---|---|---|---|---|---|---|---|---------|-------|--|--|
| 487 | Komarska rijeka | 50003 | Vrbas | BA_VRB_OBO.RIJ_KOMARSKARIJEKA_1 | 5231 | | | | | | | | | | | | | | | | | | | | | | | |
| 488 | Bodička rijeka | 50004 | Vrbas | BA_VRB_DERV.RIJ_SERV.RI_BODICKA_1 | 8173 | | | | | | | | | | | | | | | | | | | | | | | |
| 489 | Sokolinski potok | 50038 | Vrbas | BA_VRB_SOKOLINSKI_POTOK_1 | 6019 | | UMJEREN | DOBAR | DOBAR | UMJEREN | DOBAR | DOBAR | 3 | UMJEREN | LOŠ | LOŠ | 1 | 5 | 5 | 5 | 5 | 5 | 4 | 4 | 4 | Dobar | | |
| 490 | Desna | 50066 | Vrbas | BA_VRB_DESNA_1 | 11201 | | DOBAR | VISOK | VISOK | DOBAR | DOBAR | VISOK | 2 | DOBAR | LOŠ | LOŠ | 1 | 5 | 5 | 5 | 5 | 5 | 4 | 4 | 4 | Dobar | | |
| 491 | Buna | 50068 | Vrbas | BA_VRB_LUCINA_BUNA | 4242 | | | | | | | | | | | | | | | | | | | | | | | |
| 492 | Bare | 50085 | Vrbas | BA_VRB_BISTRICA_BARE_1 | 8029 | | | | | | | | | | | | | | | | | | | | | | | |
| 493 | Gajski potok | 50091 | Vrbas | BA_VRB_BISTR_BARE_GAJSKIPOTOK_1 | 6636 | | | | | | | | | | | | | | | | | | | | | | | |
| 494 | Rijeka | 50097 | Vrbas | BA_VRB_LUCINA_RIJEKA_1 | 9499 | | | | | | | | | | | | | | | | | | | | | | | |
| 495 | Ribnica | 50098 | Vrbas | BA_VRB_BISTICA_RIBNICA_1 | 7684 | | | | | | | | | | | | | | | | | | | | | | | |
| 496 | Brižni potok | 50101 | Vrbas | BA_VRB_DERV.RIJEKA_BRIZNIPOTOK_1 | 3458 | | | | | | | | | | | | | | | | | | | | | | | |
| 497 | Servanska rijeka | 50102 | Vrbas | BA_VRB_DERV.RIJEKA_SERVANSKA_1 | 3215 | | | | | | | | | | | | | | | | | | | | | | | |
| 498 | Potočani | 50103 | Vrbas | BA_VRB_CEHAIJICKARIJEKA_POTOCANI_1 | 3487 | | | | | | | | | | | | | | | | | | | | | | | |
| 499 | Leletva | 50104 | Vrbas | BA_VRB_CEHAIJICKARIJEKA_LELETVA_1 | 2920 | | | | | | | | | | | | | | | | | | | | | | | |
| 500 | Suhodol | 50107 | Vrbas | BA_VRB_BISTICA_SUHODOL_1 | 9596 | | | | | | | | | | | | | | | | | | | | | | | |
| 501 | Veliki Gusar | 50116 | Vrbas | BA_VRB_BISTICA_VELIKIGUSAR_1 | 3773 | | | | | | | | | | | | | | | | | | | | | | | |
| 502 | Pršljanica | 50119 | Vrbas | BA_VRB_VESEOCICA_PRSLJANICA_1 | 8707 | | | | | | | | | | | | | | | | | | | | | | | |
| 503 | Mračajka | 50134 | Vrbas | BA_VRB_VES_DUBOKA_MRACAJKA_1 | 5147 | | | | | | | | | | | | | | | | | | | | | | | |
| 504 | Tuščica | 50156 | Vrbas | BA_VRB_TUSCICA_1 | 4604 | | DOBAR | DOBAR | Nedovoljno podataka | DOBAR | DOBAR | DOBAR | 2 | DOBAR | DOBAR | DOBAR | 1 | 5 | 3 | 3 | 5 | 4 | 3 | 3 | Umjeren | | | |
| 505 | Goruški potok | 50182 | Vrbas | BA_VRB_GORUSKIPOTOK_1 | 5133 | | | | | | | | | | | | | | | | | | | | | | | |
| 506 | Grnišnjak | 50183 | Vrbas | BA_VRB_GRNISNJAK_1 | 7816 | | UMJEREN | DOBAR | UMJEREN | UMJEREN | DOBAR | UMJEREN | 2 | UMJEREN | DOBAR | UMJEREN | 1 | 5 | 5 | 5 | 5 | 5 | 4 | 4 | 4 | Dobar | | |
| 507 | Kozlovac | 50196 | Vrbas | BA_VRB_UGAR_KOZLOVAC_1 | 4519 | | | | | | | | | | | | | | | | | | | | | | | |
| 508 | Slatinska rijeka | 50202 | Vrbas | BA_VRB_SEMESNICA_SLATINSKARIJ_1 | 8985 | | | | | | | | | | | | | | | | | | | | | | | |
| 509 | Bijeli potok | 50213 | Vrbas | BA_VRB_KOMOTINSKI_BIJELIPOTOK_1 | 6722 | | | | | | | | | | | | | | | | | | | | | | | |
| 510 | Komotinski potok | 50216 | Vrbas | BA_VRB_KOMOTINSKIPOTOK_1 | 5845 | | | | | | | | | | | | | | | | | | | | | | | |
| 511 | Vrbas | 103008 | Vrbas | BA_VRB_4B | 6826 | | UMJEREN | UMJEREN | UMJEREN | UMJEREN | DOBAR | DOBAR | 4 | UMJEREN | DOBAR | UMJEREN | 1 | 5 | 5 | 5 | 5 | 5 | 4 | 4 | 4 | Dobar | | |
| 512 | Vrbas | 103009 | Vrbas | BA_VRB_5 | 13563 | | DOBAR | DOBAR | Nedovoljno podataka | DOBAR | DOBAR | DOBAR | 3 | DOBAR | NP | DOBAR | 1 | 5 | 5 | 5 | 5 | 5 | 4 | 4 | 4 | Dobar | | |
| 513 | Vrbas | 103010 | Vrbas | BA_VRB_6 | 25100 | | DOBAR | DOBAR | VISOK | DOBAR | DOBAR | DOBAR | 2 | DOBAR | LOŠ | LOŠ | 1 | 5 | 5 | 5 | 5 | 5 | 4 | 4 | 4 | Dobar | | |
| 514 | Vrbas | 103011 | Vrbas | BA_VRB_7 | 57815 | | DOBAR | DOBAR | Nedovoljno podataka | DOBAR | DOBAR | DOBAR | 3 | DOBAR | NP | DOBAR | 1 | 5 | 5 | 5 | 5 | 5 | 4 | 4 | 4 | Dobar | | |
| 515 | Vrbas | 103012 | Vrbas | BA_VRB_8 | 14483 | | DOBAR | DOBAR | Nedovoljno podataka | DOBAR | DOBAR | VISOK | 3 | DOBAR | NP | DOBAR | 1 | 5 | 5 | 5 | 5 | 5 | 4 | 4 | 4 | Dobar | | |
| 516 | Pliva | 301001 | Vrbas | BA_VRB_PLIVA_1 | 2929 | | DOBAR | DOBAR | DOBAR | DOBAR | DOBAR | VISOK | 4 | DOBAR | NP | DOBAR | 1 | 5 | 5 | 5 | 5 | 5 | 4 | 4 | 4 | Dobar | | |
| 517 | Pliva | 301002 | Vrbas | BA_VRB_PLIVA_2 | 5990 | | DOBAR | DOBAR | DOBAR | DOBAR | NP | NP | 3 | DOBAR | DOBAR | DOBAR | 1 | 5 | 5 | 1 | 5 | 2 | 1 | 1 | Loš | | | |

| |
|----------|
| NP |
| Drobnjak |

Nema podataka
VT-a prepoznata Planom upravljanja 2022.-
2027.

1.7.4 Dodatak 11.4: Poređenje stanja VT-a površinskih voda po Planu upravljanja 2016.-2021. sa monitoringom 2014.-2018. i analizom pritiska po Planu upravljanja 2022.-2027.

| Podaci o vodnom tijelu (VT) | | | | | Duzina VT (m) | Biotip VT-a | Plan upravljanja 2016.-2021. | | Plan upravljanja 2022.-2027. | | Procjena rizika po Planu upravljanja 2022.-2027. (avg.20) | |
|-----------------------------|-------------------|---------|---------|-----------------------------------|---------------|-------------|--|--|---|---|---|-----|
| R-br | Vodotok | ID VT-a | Podsliv | OZNAKA VT-a PO EUCD_RWB | | | Stanje VT-a po monitoringu 2011.-2013. | Stanje po Planu upravljanja 2016.-2021., (PD 10. Aneks 5.) | Stanje po monitoringu 2011.-2013. i 2014.-2018. | Stanje po Planu upravljanja 2022.-2027., sa rez. Analize pritiska | | |
| | | | | | | | | | | DOBAR | | LOŠ |
| 1 | Markovac | 50002 | Bosna | BA_BOS_BAB.RIJ_MARKOVAC_1 | 4928 | Tip 6 | | VISOK | | LOŠ | Pod rizikom | |
| 2 | Krupa | 50005 | Bosna | BA_BOS_ZUJ_KRUPA_1 | 6094 | Tip 7 | | VISOK | DOBAR | DOBAR | | |
| 3 | Ljubovača | 50006 | Bosna | BA_BOS_ZUJ_LJUBOVACA_1 | 3775 | Tip 6 | | LOŠ | DOBAR | DOBAR | | |
| 4 | Babin potok | 50007 | Bosna | BA_BOS_VOG_BABINPOTOK_1 | 2437 | Tip 6 | | VISOK | | LOŠ | Pod rizikom | |
| 5 | Nahorevski potok | 50008 | Bosna | BA_BOS_MILJ_KOS.POT_NAHOR.POT_1 | 5208 | Tip 6 | | LOŠ | | LOŠ | Pod rizikom | |
| 6 | Koševski potok | 50009 | Bosna | BA_BOS_MILJ_KOSEVSKIPOTOK_1 | 5127 | Tip 5 | | LOŠ | | LOŠ | Pod rizikom | |
| 7 | Jošanicki potok | 50010 | Bosna | BA_BOS_VOG_JOSANICKIPOTOK_1 | 9226 | Tip 7 | | LOŠ | UMJEREN | UMJEREN | | |
| 8 | Žalja | 50011 | Bosna | BA_BOS_STAV_ZALJA_1 | 10477 | Tip 6 | | LOŠ | UMJEREN | UMJEREN | | |
| 9 | Ograjina | 50012 | Bosna | BA_BOS_BISTRICAK_OGRAJINA_1 | 9338 | Tip 6 | | DOBAR | | UMJEREN | Vj. pod rizikom | |
| 10 | Ganički potok | 50014 | Bosna | BA_BOS_LAS_KOM_GANICKIPOTOK_1 | 6398 | Tip 7 | | LOŠ | LOŠ | LOŠ | | |
| 11 | Dolski potok | 50019 | Bosna | BA_BOS_KOCEVA_DOLSKIPOTOK_1 | 4845 | Tip 6 | | LOŠ | UMJEREN | UMJEREN | | |
| 12 | Ponikva | 50020 | Bosna | BA_BOS_STAV_PONIKVA_1 | 8615 | Tip 6 | | DOBAR | | LOŠ | Pod rizikom | |
| 13 | Pavlovac | 50021 | Bosna | BA_BOS_FOJN.R_DRAG_PAVLOVAC_1 | 3839 | Tip 6 | | VISOK | | UMJEREN | Vj. pod rizikom | |
| 14 | Čemernička rijeka | 50022 | Bosna | BA_BOS_FOJN.R_DRAG_CEMERNICKA.R_1 | 5957 | Tip 7 | | VISOK | LOŠ | LOŠ | | |
| 15 | Nevra | 50023 | Bosna | BA_BOS_FOJN.R_ZELJEZ_NEVRA_1 | 6785 | Tip 6 | | VISOK | DOBAR | DOBAR | | |
| 16 | Dubnica | 50024 | Bosna | BA_BOS_SPRECA_DUBNICA_1 | 6190 | Tip 5 | | LOŠ | LOŠ | LOŠ | | |
| 17 | Krivača | 50027 | Bosna | BA_BOS_SPRECA_KRIVACA_1 | 3471 | Tip 5 | | LOŠ | | LOŠ | Pod rizikom | |
| 18 | Lješnica | 50028 | Bosna | BA_BOS_SPRECA_LJESNICA_1 | 7839 | Tip 5 | | LOŠ | LOŠ | LOŠ | | |
| 19 | Dubokovac | 50031 | Bosna | BA_BOS_SPRECA_DUBOKOVAC_1 | 7966 | Tip 5 | | LOŠ | UMJEREN | UMJEREN | | |
| 20 | Ricic | 50032 | Bosna | BA_BOS_TRSTIONICA_RICIC_1 | 5941 | Tip 5 | | LOŠ | DOBAR | DOBAR | | |

| Podaci o vodnom tijelu (VT) | | | | | Duzina VT (m) | Biotip VT-a | Plan upravljanja 2016.-2021. | | Plan upravljanja 2022.-2027. | | Procjena rizika po Planu upravljanja 2022.-2027. (avg.20) |
|-----------------------------|---------------------|---------|---------|-----------------------------------|---------------|-------------|--|--|---|---|---|
| R-br | Vodotok | ID VT-a | Podsliv | OZNAKA VT-a PO EUCD_RWB | | | Stanje VT-a po monitoringu 2011.-2013. | Stanje po Planu upravljanja 2016.-2021., (PD 10. Aneks 5.) | Stanje po monitoringu 2011.-2013. i 2014.-2018. | Stanje po Planu upravljanja 2022.-2027., sa rez. Analize pritiska | |
| | | | | | | | | | | | |
| 21 | Džinica rijeka | 50033 | Bosna | BA_BOS_KRIVAJA_DZINICARIJEKA_1 | 4601 | Tip 5 | VISOK | | UMJEREN | Vj. pod rizikom | |
| 22 | Žuca | 50034 | Bosna | BA_BOS_RIBNICA_ZUCA_1 | 8238 | Tip 7 | UMJEREN | | LOŠ | Pod rizikom | |
| 23 | Mala Maoca | 50035 | Bosna | BA_BOS_KRIVAJA_MALAMAOCA_1 | 12581 | Tip 7 | VISOK | | VISOK | Nije pod rizikom | |
| 24 | Dištica | 50036 | Bosna | BA_BOS_KRIVAJA_DISTICA_1 | 5787 | Tip 5 | DOBAR | | LOŠ | Pod rizikom | |
| 25 | Grozničevac | 50040 | Bosna | BA_BOS_LAS_GRL_RIJ_GROZNICEVAC_1 | 7172 | Tip 7 | LOŠ | LOŠ | LOŠ | | |
| 26 | Pejica rijeka | 50041 | Bosna | BA_BOS_PEJICARIJEKA_1 | 8564 | Tip 6 | UMJEREN | DOBAR | DOBAR | | |
| 27 | Lovnica | 50042 | Bosna | BA_BOS_PEJICARIJEKA_LOVNICA_1 | 6470 | Tip 5 | LOŠ | DOBAR | DOBAR | | |
| 28 | Lijevačka rijeka | 50043 | Bosna | BA_BOS_GOST_LIJEVACKARIJEKA_1 | 2701 | Tip 5 | LOŠ | | LOŠ | Pod rizikom | |
| 29 | Buretina | 50044 | Bosna | BA_BOS_GOST_BURETINA_1 | 11473 | Tip 5 | LOŠ | | UMJEREN | Vj. pod rizikom | |
| 30 | Svinjašnicka rijeka | 50045 | Bosna | BA_BOS_KRIV_SVINJASNICKARIJEKA_1 | 6012 | Tip 5 | LOŠ | | LOŠ | Pod rizikom | |
| 31 | Klanac | 50046 | Bosna | BA_BOS_LAS_KOMARSCICA_KLANAC_1 | 3339 | Tip 6 | UMJEREN | DOBAR | DOBAR | | |
| 32 | Veceriska rijeka | 50047 | Bosna | BA_BOS_LAS_VECERISKARIJEKA_1 | 3940 | Tip 5 | LOŠ | DOBAR | DOBAR | | |
| 33 | Vranjska rijeka | 50048 | Bosna | BA_BOS_LAS_VRANJSKARIJEKA_1 | 9628 | Tip 7 | LOŠ | DOBAR | DOBAR | | |
| 34 | Stara Kamenica | 50049 | Bosna | BA_BOS_GOST_STARAKAMENICA_1 | 9950 | Tip 6 | VISOK | | VISOK | Nije pod rizikom | |
| 35 | Bjelava | 50050 | Bosna | BA_BOS_KRI_STUPCANICA_BJELAVA_1 | 6007 | Tip 7 | VISOK | | DOBAR | Nije pod rizikom | |
| 36 | Luški potok | 50052 | Bosna | BA_BOS_LAS_KOZICA_LUSKIPOTOK_1 | 6861 | Tip 7 | LOŠ | UMJEREN | UMJEREN | | |
| 37 | Velika Zlaca | 50054 | Bosna | BA_BOS_SPR_OSK_VELIKAZLACA_1 | 5540 | Tip 6 | VISOK | | VISOK | Nije pod rizikom | |
| 38 | Suva Bukovica | 50060 | Bosna | BA_BOS_SPR_TUR_LUK_SUVABUKOVICA_1 | 9149 | Tip 5 | LOŠ | | LOŠ | Pod rizikom | |
| 39 | Crna rijeka | 50062 | Bosna | BA_BOS_FOJR_LEP_CRNA_CRNARIJEKA_1 | 6916 | Tip 6 | VISOK | | VISOK | Nije pod rizikom | |
| 40 | Velika Maoca | 50063 | Bosna | BA_BOS_KRI_ZUPELI_VELIKAMAOCA_1 | 9691 | Tip 7 | VISOK | | UMJEREN | Vj. pod rizikom | |
| 41 | Jezernica | 50067 | Bosna | BA_BOS_FOJR_DRAGACA_JEZERNICA_1 | 8747 | Tip 6 | DOBAR | | UMJEREN | Vj. pod rizikom | |

| Podaci o vodnom tijelu (VT) | | | | | Duzina VT (m) | Biotip VT-a | Plan upravljanja 2016.-2021. | | Plan upravljanja 2022.-2027. | | Procjena rizika po Planu upravljanja 2022.-2027. (avg.20) |
|-----------------------------|-------------------------|---------|---------|------------------------------------|---------------|-------------|--|--|---|--|---|
| R-br | Vodotok | ID VT-a | Podsliv | OZNAKA VT-a PO EUCD_RWB | | | Stanje VT-a po monitoringu 2011.-2013. | Stanje po Planu upravljanja 2016.-2021., (PD 10. Aneks 5.) | Stanje po monitoringu 2011.-2013. i 2014.-2018. | Stanje po Planu upravljanja 2022.-2027., sa rez. Analize pritisa | |
| | | | | | | | | | | | |
| 42 | Krabanja | 50069 | Bosna | BA_BOS_SPR_OSKOVA_KRABANJA_1 | 6389 | Tip 6 | | VISOK | | VISOK | Nije pod rizikom |
| 43 | Mašica | 50071 | Bosna | BA_BOS_GOSTOVIC_TRBUSN_MASICA_1 | 7096 | Tip 6 | | VISOK | | UMJEREN | Vj. pod rizikom |
| 44 | Jasenovac | 50073 | Bosna | BA_BOS_FOJR_LEP_KRES_JASENOVAC_1 | 4809 | Tip 6 | | UMJEREN | | LOŠ | Pod rizikom |
| 45 | Kunošićki potok | 50074 | Bosna | BA_BOS_MISOCA_KUNOSICKIPOTOK_1 | 7487 | Tip 6 | | DOBAR | | LOŠ | Pod rizikom |
| 46 | Ravna rijeka | 50075 | Bosna | BA_BOS_PAPRATNICA_RAVNARIJEKA_1 | 5501 | Tip 6 | | VISOK | | VISOK | Nije pod rizikom |
| 47 | Šerica rijeka | 50076 | Bosna | BA_BOS_BISTRICAK_SERICARIJEKA_1 | 4248 | Tip 6 | | LOŠ | UMJEREN | UMJEREN | |
| 48 | Borovnica | 50080 | Bosna | BA_BOS_FOJR_DRAGACA_BOROVNICA_1 | 6172 | Tip 6 | | VISOK | | VISOK | Nije pod rizikom |
| 49 | Liješevacki potok | 50082 | Bosna | BA_BOS_RADIOVLJ_LIJESEVACKIPOTOK_1 | 3804 | Tip 5 | | LOŠ | LOŠ | LOŠ | |
| 50 | Rakovčica | 50083 | Bosna | BA_BOS_FOJR_LEP_KRE_RAKOVČICA_1 | 1719 | Tip 7 | | UMJEREN | LOŠ | LOŠ | |
| 51 | Bistrica | 50084 | Bosna | BA_BOS_FOJR_ZELJ_BISTRICA_1 | 8117 | Tip 7 | | UMJEREN | UMJEREN | UMJEREN | |
| 52 | Zatoca/Obrceviski potok | 50086 | Bosna | BA_BOS_SPR_OSK_GOST_ZAT_OBRCPOT_1 | 4723 | Tip 7 | | VISOK | | UMJEREN | Vj. pod rizikom |
| 53 | Tarevčica | 50088 | Bosna | BA_BOS_SPR_OSK_GOST_TAREVCICA_1 | 2781 | Tip 5 | | DOBAR | | LOŠ | Pod rizikom |
| 54 | Požarna | 50092 | Bosna | BA_BOS_FOJR_DRAG_BOROV_POZARNA_1 | 4401 | Tip 7 | | VISOK | | VISOK | Nije pod rizikom |
| 55 | Zatoča/Brloški potok | 50094 | Bosna | BA_BOS_SPR_OSK_GOST_ZAT_BRLOSKI_1 | 5652 | Tip 5 | | LOŠ | DOBAR | DOBAR | |
| 56 | Marošićka rijeka | 50099 | Bosna | BA_BOS_ZGOSCA_MAROSICKARIJEKA_1 | 10505 | Tip 6 | | LOŠ | UMJEREN | UMJEREN | |
| 57 | Lužnicki potok | 50100 | Bosna | BA_BOS_GORUSA_LUZNICKIPOTOK_1 | 4435 | Tip 6 | | LOŠ | SLAB | SLAB | |
| 58 | Brložnjak | 50106 | Bosna | BA_BOS_FOJR_ZELJ_BRLOZNJAK_1 | 5516 | Tip 7 | | UMJEREN | UMJEREN | UMJEREN | |
| 59 | Radušica | 50112 | Bosna | BA_BOS_USORA_RADUSICA_1 | 7425 | Tip 5 | | LOŠ | | LOŠ | Pod rizikom |
| 60 | Talin potok | 50113 | Bosna | BA_BOS_USORA_TALINPOTOK_1 | 6955 | Tip 5 | | LOŠ | DOBAR | DOBAR | |
| 61 | Ozimica | 50114 | Bosna | BA_BOS_LJESNICA_OZIMICA_1 | 7641 | Tip 5 | | LOŠ | | LOŠ | Pod rizikom |
| 62 | Bljuva | 50115 | Bosna | BA_BOS_BLIJUA_1 | 5460 | Tip 5 | | LOŠ | LOŠ | LOŠ | |

| Podaci o vodnom tijelu (VT) | | | | | Duzina VT (m) | Biotip VT-a | Plan upravljanja 2016.-2021. | | Plan upravljanja 2022.-2027. | | Procjena rizika po Planu upravljanja 2022.-2027. (avg.20) |
|-----------------------------|-------------------------|---------|---------|-----------------------------------|---------------|-------------|--|--|---|--|---|
| R-br | Vodotok | ID VT-a | Podsliv | OZNAKA VT-a PO EUCD_RWB | | | Stanje VT-a po monitoringu 2011.-2013. | Stanje po Planu upravljanja 2016.-2021., (PD 10. Aneks 5.) | Stanje po monitoringu 2011.-2013. i 2014.-2018. | Stanje po Planu upravljanja 2022.-2027., sa rez. Analize pritisa | |
| | | | | | | | | | | | |
| 63 | Gučanski potok | 50117 | Bosna | BA_BOS_LAS_GUCANSKI POTOK_1 | 7036 | Tip 7 | | LOŠ | UMJEREN | UMJEREN | |
| 64 | Domisljica | 50120 | Bosna | BA_BOS_LJESNICA_DOMISLJICA_1 | 2900 | Tip 5 | | LOŠ | | LOŠ | Pod rizikom |
| 65 | Klokotnica | 50121 | Bosna | BA_BOS_LAS_KOZ_KLOKOTNICA_1 | 7179 | Tip 5 | | LOŠ | DOBAR | DOBAR | |
| 66 | Krsinja | 50122 | Bosna | BA_BOS_ZELJ_KRSINJA_1 | 3496 | Tip 7 | | UMJEREN | DOBAR | DOBAR | |
| 67 | bezimni potok (Suhodol) | 50123 | Bosna | BA_BOS_SPR_OSKOVA_SUHODOL_1 | 7293 | Tip 7 | | VISOK | | DOBAR | Nije pod rizikom |
| 68 | Grabovica | 50124 | Bosna | BA_BOS_KRI_STUPCANICA_GRABOVICA_1 | 7574 | Tip 7 | | DOBAR | | LOŠ | Pod rizikom |
| 69 | Drijenca | 50128 | Bosna | BA_BOS_SPR_SOKOLUSA_DRIJENCA_1 | 6899 | Tip 5 | | LOŠ | LOŠ | LOŠ | |
| 70 | Lohinjska rijeka | 50129 | Bosna | BA_BOS_SPR_LOHINJSKARIJEKA_1 | 4479 | Tip 5 | | LOŠ | LOŠ | LOŠ | |
| 71 | Rašljeva rijeka | 50130 | Bosna | BA_BOS_SPR_RASLJEVSKARIJEKA_1 | 9235 | Tip 5 | | LOŠ | LOŠ | LOŠ | |
| 72 | Šikuljacka rijeka | 50131 | Bosna | BA_BOS_SPR_SIKULJACKARIJEKA_1 | 9657 | Tip 5 | | LOŠ | LOŠ | LOŠ | |
| 73 | Lukavacka rijeka | 50132 | Bosna | BA_BOS_SPR_LUKAVACKARIJEKA_1 | 12982 | Tip 5 | | LOŠ | | LOŠ | Pod rizikom |
| 74 | Vrioci | 50148 | Bosna | BA_BOS_LAS_KRUSCICA_VRIOCI_1 | 5202 | Tip 7 | | VISOK | | VISOK | Nije pod rizikom |
| 75 | Tovarnički potok | 50149 | Bosna | BA_BOS_ZELJ_CRNARIJ_TOVARNICKI_1 | 6261 | Tip 7 | | VISOK | | LOŠ | Pod rizikom |
| 76 | Borovicki potok | 50151 | Bosna | BA_BOS_TRST_BUKOV_BOROVICKIPOT_1 | 8633 | Tip 7 | | LOŠ | DOBAR | DOBAR | |
| 77 | Pridolački potok | 50153 | Bosna | BA_BOS_LAS_KOZ_IVAN_PRIDOLACKI_1 | 3945 | Tip 7 | | VISOK | | VISOK | Nije pod rizikom |
| 78 | Rakovcica/Vrenjak | 50154 | Bosna | BA_BOS_FOJR_LEP_KRE_RAK_VRENJAK_1 | 3199 | Tip 7 | | LOŠ | | LOŠ | Pod rizikom |
| 79 | Ljuskava | 50155 | Bosna | BA_BOS_FOJR_LEP_KRE_LJUSKAVA_1 | 3473 | Tip 7 | | LOŠ | | LOŠ | Pod rizikom |
| 80 | Kalašnica/Jehovac | 50157 | Bosna | BA_BOS_FOJR_LEP_BIJ_KAL_JEHOVAC_1 | 3982 | Tip 7 | | VISOK | | LOŠ | Pod rizikom |
| 81 | Vihrica | 50160 | Bosna | BA_BOS_ZUJEVINA_VIHRICA_1 | 2379 | Tip 7 | | LOŠ | LOŠ | LOŠ | |
| 82 | Oraška rijeka | 50161 | Bosna | BA_BOS_USO_TALIN_ORASKARIJEKA_1 | 4883 | Tip 5 | | LOŠ | UMJEREN | UMJEREN | |
| 83 | Dulerka | 50163 | Bosna | BA_BOS_SPR_JALA_SOLINA_DULERKA_1 | 6276 | Tip 5 | | LOŠ | UMJEREN | UMJEREN | |
| 84 | Bezimni potok | 50164 | Bosna | BA_BOS_LAS_BILA_BEZIMENIPOTOK_1 | 8178 | Tip 7 | | LOŠ | LOŠ | LOŠ | |

| Podaci o vodnom tijelu (VT) | | | | | Duzina VT (m) | Biotip VT-a | Plan upravljanja 2016.-2021. | | Plan upravljanja 2022.-2027. | | Procjena rizika po Planu upravljanja 2022.-2027. (avg.20) |
|-----------------------------|-------------------|---------|---------|-----------------------------------|---------------|-------------|--|--|---|---|---|
| R-br | Vodotok | ID VT-a | Podsliv | OZNAKA VT-a PO EUCD_RWB | | | Stanje VT-a po monitoringu 2011.-2013. | Stanje po Planu upravljanja 2016.-2021., (PD 10. Aneks 5.) | Stanje po monitoringu 2011.-2013. i 2014.-2018. | Stanje po Planu upravljanja 2022.-2027., sa rez. Analize pritiska | |
| | | | | | | | | | | | |
| 85 | Đulanova rijeka | 50165 | Bosna | BA_BOS_DJULANOVARIJEKA_1 | 4263 | Tip 5 | | UMJEREN | UMJEREN | UMJEREN | |
| 86 | Bistrica | 50166 | Bosna | BA_BOS_BISTRICA_1 | 6504 | Tip 5 | | LOŠ | DOBAR | DOBAR | |
| 87 | Mrstava | 50167 | Bosna | BA_BOS_DJULANOVARIJEKA_MRSTAVA_1 | 5215 | Tip 7 | | LOŠ | | LOŠ | Pod rizikom |
| 88 | Orahovička rijeka | 50168 | Bosna | BA_BOS_ORAHOVICARIJEKA_1 | 6523 | Tip 5 | | LOŠ | LOŠ | LOŠ | |
| 89 | Godušica | 50169 | Bosna | BA_BOS_FOJR_GODUSICA_1 | 6511 | Tip 7 | | LOŠ | LOŠ | LOŠ | |
| 90 | Želecka rijeka | 50170 | Bosna | BA_BOS_ZELECKARIJEKA_1 | 6324 | Tip 5 | | VISOK | DOBAR | DOBAR | |
| 91 | Kraljuštica | 50171 | Bosna | BA_BOS_FOJR_KRALJUSTICA_1 | 6875 | Tip 5 | | LOŠ | LOŠ | LOŠ | |
| 92 | Tatašnica | 50172 | Bosna | BA_BOS_KRI_RIBNICA_TATASNICA_1 | 3346 | Tip 5 | | DOBAR | | LOŠ | Pod rizikom |
| 93 | Bukovac | 50173 | Bosna | BA_BOS_SPR_BUKOVAC_1 | 6868 | Tip 5 | | LOŠ | | LOŠ | Pod rizikom |
| 94 | Grabovicki potok | 50175 | Bosna | BA_BOS_SPR_JALA_GRABOVICKIPOTOK_1 | 5957 | Tip 5 | | LOŠ | UMJEREN | UMJEREN | |
| 95 | Kovačica | 50176 | Bosna | BA_BOS_SPR_JALA_POZ_KOVACICA_1 | 8783 | Tip 5 | | LOŠ | DOBAR | DOBAR | |
| 96 | Vijacica | 50177 | Bosna | BA_BOS_KRI_TRIBIJA_VIJACICA_1 | 3215 | Tip 7 | | LOŠ | | LOŠ | Pod rizikom |
| 97 | Nemilska rijeka | 50178 | Bosna | BA_BOS_NEMILSKARIJEKA_1 | 5605 | Tip 5 | | VISOK | LOŠ | LOŠ | |
| 98 | Željova rijeka | 50180 | Bosna | BA_BOS_KRI_RIB_ZELJOVARIJEKA_1 | 4335 | Tip 5 | | LOŠ | | LOŠ | Pod rizikom |
| 99 | Gracanicka rijeka | 50184 | Bosna | BA_BOS_SPR_MALASPR_GRACANICKA_1 | 6258 | Tip 5 | | LOŠ | UMJEREN | UMJEREN | |
| 100 | Rikavac | 50185 | Bosna | BA_BOS_FOJR_RIKAVAC_1 | 10627 | Tip 7 | | LOŠ | DOBAR | DOBAR | |
| 101 | Ljubača | 50186 | Bosna | BA_BOS_SPR_LJUBACA_1 | 7268 | Tip 5 | | LOŠ | | LOŠ | Pod rizikom |
| 102 | Strmac | 50187 | Bosna | BA_BOS_KRI_DUBOSTICA_STRMAC_1 | 4551 | Tip 7 | | VISOK | | DOBAR | Nije pod rizikom |
| 103 | Ugar | 50189 | Bosna | BA_BOS_SPR_UGAR_1 | 8473 | Tip 5 | | LOŠ | DOBAR | DOBAR | |
| 104 | Mednica | 50190 | Bosna | BA_BOS_SPR_MEDNICA_1 | 4938 | Tip 5 | | LOŠ | UMJEREN | UMJEREN | |
| 105 | Zaseocka rijeka | 50191 | Bosna | BA_BOS_LAS_BILA_ROGAC_ZASEOCKA_1 | 10396 | Tip 7 | | VISOK | | LOŠ | Pod rizikom |
| 106 | Krivača | 50192 | Bosna | BA_BOS_SPR_KRIVACA_1 | 8502 | Tip 5 | | LOŠ | UMJEREN | UMJEREN | |

| Podaci o vodnom tijelu (VT) | | | | | Duzina VT (m) | Biotip VT-a | Plan upravljanja 2016.-2021. | | Plan upravljanja 2022.-2027. | | Procjena rizika po Planu upravljanja 2022.-2027. (avg.20) |
|-----------------------------|----------------|---------|---------|---------------------------------|---------------|-------------|--|--|---|---|---|
| R-br | Vodotok | ID VT-a | Podsliv | OZNAKA VT-a PO EUCD_RWB | | | Stanje VT-a po monitoringu 2011.-2013. | Stanje po Planu upravljanja 2016.-2021., (PD 10. Aneks 5.) | Stanje po monitoringu 2011.-2013. i 2014.-2018. | Stanje po Planu upravljanja 2022.-2027., sa rez. Analize pritiska | |
| | | | | | | | | | | | |
| 107 | Rainska rijeka | 50193 | Bosna | BA_BOS_SPR_RAISKARIJEKA_1 | 9828 | Tip 5 | | LOŠ | | LOŠ | Pod rizikom |
| 108 | Fojnica | 50194 | Bosna | BA_BOS_FOJNICA_1 | 10546 | Tip 5 | | LOŠ | UMJEREN | UMJEREN | |
| 109 | Ravna rijeka | 50197 | Bosna | BA_BOS_KRI_DUBOST_RAVNARIJEKA_1 | 10676 | Tip 7 | | VISOK | | VISOK | Nije pod rizikom |
| 110 | Sušica | 50198 | Bosna | BA_BOS_SPR_SUSICA_1 | 6531 | Tip 5 | | LOŠ | UMJEREN | UMJEREN | |
| 111 | Vojnica | 50199 | Bosna | BA_BOS_KRI_VOJNICA_1 | 8515 | Tip 7 | | UMJEREN | | DOBAR | Nije pod rizikom |
| 112 | Tajašnica | 50200 | Bosna | BA_BOS_GOST_LUZNICA_TAJASNICA_1 | 2077 | Tip 5 | | VISOK | | VISOK | Nije pod rizikom |
| 113 | Sadevica | 50201 | Bosna | BA_BOS_GOST_LUZNICA_SADJEVICA_1 | 13716 | Tip 7 | | VISOK | | VISOK | Nije pod rizikom |
| 114 | Draganja | 50203 | Bosna | BA_BOS_SPR_OSK_LITVA_DRAGANJA_1 | 8314 | Tip 5 | | LOŠ | | LOŠ | Pod rizikom |
| 115 | Mala rijeka | 50204 | Bosna | BA_BOS_RIBNICA_MALARIJEKA_1 | 12034 | Tip 7 | | DOBAR | | VISOK | Nije pod rizikom |
| 116 | Vozucica | 50212 | Bosna | BA_BOS_KRI_VOZUCICA_1 | 9843 | Tip 5 | | DOBAR | | DOBAR | Nije pod rizikom |
| 117 | Kamenica | 50214 | Bosna | BA_BOS_KRI_KAMENICA_1 | 5362 | Tip 5 | | DOBAR | | VISOK | Nije pod rizikom |
| 118 | Požarnica | 50215 | Bosna | BA_BOS_SPR_JALA_POZARNICA_1 | 3020 | Tip 5 | | LOŠ | DOBAR | DOBAR | |
| 119 | Boriva | 50217 | Bosna | BA_BOS_TRST_BORIVA_1 | 4838 | Tip 7 | | VISOK | | UMJEREN | Vj. pod rizikom |
| 120 | Bosna | 104013 | Bosna | BA_BOS_1B | 13423 | Tip 2 | | VISOK | | LOŠ | Pod rizikom |
| 121 | | 104014 | Bosna | BA_BOS_2B | 45900 | Tip 5 | LOŠ | LOŠ | LOŠ | LOŠ | |
| 122 | | 104015 | Bosna | BA_BOS_3 | 37650 | Tip 3 | LOŠ | LOŠ | LOŠ | LOŠ | |
| 123 | | 104016 | Bosna | BA_BOS_4 | 36935 | Tip 3 | LOŠ | LOŠ | LOŠ | LOŠ | |
| 124 | | 104017 | Bosna | BA_BOS_5 | 48685 | Tip 2 | SLAB | SLAB | UMJEREN | UMJEREN | |
| 125 | | 104018 | Bosna | BA_BOS_6 | 22046 | Tip 6 | LOŠ | LOŠ | LOŠ | LOŠ | |
| 126 | | 104019 | Bosna | BA_BOS_7 | 8375 | Tip 6 | LOŠ | LOŠ | DOBAR | DOBAR | |

| Podaci o vodnom tijelu (VT) | | | | | Duzina VT (m) | Biotip VT-a | Plan upravljanja 2016.-2021. | | Plan upravljanja 2022.-2027. | | Procjena rizika po Planu upravljanja 2022.-2027. (avg.20) |
|-----------------------------|------------|---------|---------|-------------------------|---------------|-------------|--|--|---|---|---|
| R-br | Vodotok | ID VT-a | Podsliv | OZNAKA VT-a PO EUCD_RWB | | | Stanje VT-a po monitoringu 2011.-2013. | Stanje po Planu upravljanja 2016.-2021., (PD 10. Aneks 5.) | Stanje po monitoringu 2011.-2013. i 2014.-2018. | Stanje po Planu upravljanja 2022.-2027., sa rez. Analize pritiska | |
| | | | | | | | | | | | |
| 127 | Miljacka | 401001 | Bosna | BA_BOS_MILJ_1 | 12514 | Tip 6 | LOŠ | LOŠ | SLAB | SLAB | |
| 128 | | 401002 | Bosna | BA_BOS_MILJ_2 | 3336 | Tip 6 | | LOŠ | | LOŠ | Pod rizikom |
| 129 | | 401003 | Bosna | BA_BOS_MILJ_3 | 2570 | Tip 7 | LOŠ | LOŠ | LOŠ | LOŠ | |
| 130 | Mošćanica | 401220 | Bosna | BA_BOS_MILJ_MOS_1 | 5368 | Tip 6 | | LOŠ | UMJEREN | UMJEREN | |
| 131 | Dobrinja | 402217 | Bosna | BA_BOS_DOBR_1 | 5026 | Tip 5 | | VISOK | LOŠ | LOŠ | |
| 132 | | 402218 | Bosna | BA_BOS_DOBR_2 | 3654 | Tip 7 | | VISOK | | LOŠ | Pod rizikom |
| 133 | | 402219 | Bosna | BA_BOS_DOBR_3 | 1024 | Tip 7 | | UMJEREN | | LOŠ | Pod rizikom |
| 134 | Spreča | 403009 | Bosna | BA_BOS_SPR_1C | 65224 | Tip 5 | LOŠ | LOŠ | LOŠ | LOŠ | |
| 135 | | 403010 | Bosna | BA_BOS_SPR_2 | 8162 | Tip 5 | | LOŠ | LOŠ | LOŠ | |
| 136 | | 403011 | Bosna | BA_BOS_SPR_3A | 50356 | Tip 5 | LOŠ | LOŠ | LOŠ | LOŠ | |
| 137 | Turija | 403167 | Bosna | BA_BOS_SPR_TUR_1 | 7911 | Tip 5 | UMJEREN | UMJEREN | UMJEREN | UMJEREN | |
| 138 | | 403168 | Bosna | BA_BOS_SPR_TUR_2 | 10789 | Tip 5 | DOBAR | DOBAR | DOBAR | DOBAR | |
| 139 | | 403169 | Bosna | BA_BOS_SPR_TUR_3 | 3305 | Tip 5 | | LOŠ | | LOŠ | Pod rizikom |
| 140 | | 403170 | Bosna | BA_BOS_SPR_TUR_4 | 4360 | Tip 5 | | LOŠ | | LOŠ | Pod rizikom |
| 141 | Lukavac | 403171 | Bosna | BA_BOS_SPR_TUR_LUK_1 | 14704 | Tip 5 | | LOŠ | | LOŠ | Pod rizikom |
| 142 | | 403172 | Bosna | BA_BOS_SPR_TUR_LUK_2 | 569 | Tip 7 | | VISOK | | VISOK | Nije pod rizikom |
| 143 | Bukovica | 403173 | Bosna | BA_BOS_SPR_TUR_BUK_1 | 23194 | Tip 5 | | LOŠ | UMJEREN | UMJEREN | |
| 144 | | 403174 | Bosna | BA_BOS_SPR_TUR_BUK_2 | 1426 | Tip 7 | | VISOK | | VISOK | Nije pod rizikom |
| 145 | Brijesnica | 403175 | Bosna | BA_BOS_SPR_TUR_BRI_1 | 10067 | Tip 5 | | UMJEREN | UMJEREN | UMJEREN | |
| 146 | Seona | 403176 | Bosna | BA_BOS_SPR_TUR_SEONA_1 | 9763 | Tip 5 | | LOŠ | LOŠ | LOŠ | |
| 147 | Oskova | 403177 | Bosna | BA_BOS_SPR_OSK_1 | 4201 | Tip 5 | LOŠ | LOŠ | LOŠ | LOŠ | |
| 148 | | 403178 | Bosna | BA_BOS_SPR_OSK_2 | 9731 | Tip 5 | LOŠ | LOŠ | LOŠ | LOŠ | |

| Podaci o vodnom tijelu (VT) | | | | | Duzina VT (m) | Biotip VT-a | Plan upravljanja 2016.-2021. | | Plan upravljanja 2022.-2027. | | Procjena rizika po Planu upravljanja 2022.-2027. (avg.20) |
|-----------------------------|-----------------|---------|---------|----------------------------|---------------|-------------|--|--|---|---|---|
| R-br | Vodotok | ID VT-a | Podsliv | OZNAKA VT-a PO EUCD_RWB | | | Stanje VT-a po monitoringu 2011.-2013. | Stanje po Planu upravljanja 2016.-2021., (PD 10. Aneks 5.) | Stanje po monitoringu 2011.-2013. i 2014.-2018. | Stanje po Planu upravljanja 2022.-2027., sa rez. Analize pritiska | |
| | | | | | | | | | | | |
| 149 | | 403179 | Bosna | BA_BOS_SPR_OSK_3 | 11082 | Tip 5 | | LOŠ | | DOBAR | Nije pod rizikom |
| 150 | Gostelja | 403180 | Bosna | BA_BOS_SPR_OSK_GOST_1 | 17960 | Tip 5 | LOŠ | LOŠ | LOŠ | LOŠ | |
| 151 | Suha | 403181 | Bosna | BA_BOS_SPR_OSK_GOST_SUHA_1 | 8127 | Tip 5 | | LOŠ | UMJEREN | UMJEREN | |
| 152 | Zatoca | 403182 | Bosna | BA_BOS_SPR_OSK_GOST_ZAT_1 | 6042 | Tip 6 | | DOBAR | | LOŠ | Pod rizikom |
| 153 | Litva | 403184 | Bosna | BA_BOS_SPR_OSK_LITVA_1 | 6475 | Tip 5 | | LOŠ | LOŠ | LOŠ | |
| 154 | | 403185 | Bosna | BA_BOS_SPR_OSK_LITVA_2 | 3493 | Tip 5 | | LOŠ | SLAB | SLAB | |
| 155 | Sokoluša | 403244 | Bosna | BA_BOS_SPR_SOK_1 | 2196 | Tip 5 | | VISOK | | LOŠ | Pod rizikom |
| 156 | | 403245 | Bosna | BA_BOS_SPR_SOK_2 | 8902 | Tip 5 | | LOŠ | UMJEREN | UMJEREN | |
| 157 | Jala | 403247 | Bosna | BA_BOS_SPR_JALA_1 | 8701 | Tip 4 | LOŠ | LOŠ | LOŠ | LOŠ | |
| 158 | | 403248 | Bosna | BA_BOS_SPR_JALA_2 | 21744 | Tip 5 | | LOŠ | | LOŠ | Pod rizikom |
| 159 | Mramorski potok | 403250 | Bosna | BA_BOS_SPR_JALA_MRAM.POT_1 | 10027 | Tip 4 | | LOŠ | LOŠ | LOŠ | |
| 160 | | 403252 | Bosna | BA_BOS_SPR_JALA_MRAM.POT_3 | 2387 | Tip 5 | | VISOK | | DOBAR | Nije pod rizikom |
| 161 | Joševica | 403253 | Bosna | BA_BOS_SPR_JALA_JOSEV_1 | 5927 | Tip 5 | | LOŠ | | LOŠ | Pod rizikom |
| 162 | | 403254 | Bosna | BA_BOS_SPR_JALA_JOSEV_2 | 1373 | Tip 5 | | DOBAR | | LOŠ | Pod rizikom |
| 163 | | 403255 | Bosna | BA_BOS_SPR_JALA_JOSEV_3 | 3917 | Tip 5 | | LOŠ | LOŠ | LOŠ | |
| 164 | Solina | 403256 | Bosna | BA_BOS_SPR_JALA_SOL_1 | 10224 | Tip 5 | | LOŠ | UMJEREN | UMJEREN | |
| 165 | Gribaja | 403257 | Bosna | BA_BOS_SPR_GRI_1 | 22930 | Tip 5 | LOŠ | LOŠ | LOŠ | LOŠ | |
| 166 | | 403259 | Bosna | BA_BOS_SPR_GRI_3 | 2092 | Tip 7 | | VISOK | | VISOK | Nije pod rizikom |
| 167 | Mala Spreča | 403260 | Bosna | BA_BOS_SPR_MSPR_1 | 14384 | Tip 5 | | LOŠ | UMJEREN | UMJEREN | |
| 168 | Lukavica | 404014 | Bosna | BA_BOS_LUK_2B | 16323 | Tip 6 | | LOŠ | | LOŠ | Pod rizikom |
| 169 | Usora | 405015 | Bosna | BA_BOS_USO_1B | 19074 | Tip 5 | LOŠ | LOŠ | UMJEREN | UMJEREN | |
| 170 | Tešanjka | 405161 | Bosna | BA_BOS_USO_TES_1 | 5644 | Tip 5 | | LOŠ | LOŠ | LOŠ | |

| Podaci o vodnom tijelu (VT) | | | | | Duzina VT (m) | Biotip VT-a | Plan upravljanja 2016.-2021. | | Plan upravljanja 2022.-2027. | | Procjena rizika po Planu upravljanja 2022.-2027. (avg.20) |
|-----------------------------|------------------|---------|---------|--------------------------------|---------------|-------------|--|--|---|---|---|
| R-br | Vodotok | ID VT-a | Podsliv | OZNAKA VT-a PO EUCD_RWB | | | Stanje VT-a po monitoringu 2011.-2013. | Stanje po Planu upravljanja 2016.-2021., (PD 10. Aneks 5.) | Stanje po monitoringu 2011.-2013. i 2014.-2018. | Stanje po Planu upravljanja 2022.-2027., sa rez. Analize pritiska | |
| | | | | | | | | | | | |
| 171 | | 405162 | Bosna | BA_BOS_USO_TES_2 | 5785 | Tip 5 | | LOŠ | LOŠ | LOŠ | |
| 172 | | 405164 | Bosna | BA_BOS_USO_TES_4 | 793 | Tip 5 | | LOŠ | UMJEREN | UMJEREN | |
| 173 | Trebačka rijeka | 405165 | Bosna | BA_BOS_USO_TES_TREB.RIJ_1 | 12044 | Tip 5 | | LOŠ | UMJEREN | UMJEREN | |
| 174 | Blatnica | 405239 | Bosna | BA_BOS_USO_V.USO_BLA_1 | 524 | Tip 6 | | UMJEREN | | LOŠ | Pod rizikom |
| 175 | Jezeracka rijeka | 405240 | Bosna | BA_BOS_USO_V.USO_BLA_JEZ.RIJ_1 | 5940 | Tip 6 | | DOBAR | | LOŠ | Pod rizikom |
| 176 | Stupnica | 405242 | Bosna | BA_BOS_USO_V.USO_BLA_STU_1 | 6405 | Tip 6 | | DOBAR | | LOŠ | Pod rizikom |
| 177 | Željeznica | 406019 | Bosna | BA_BOS_ZELJ_1 | 6304 | Tip 6 | UMJEREN | UMJEREN | LOŠ | LOŠ | |
| 178 | | 406020 | Bosna | BA_BOS_ZELJ_2A | 390 | Tip 6 | DOBAR | DOBAR | DOBAR | DOBAR | |
| 179 | | 406021 | Bosna | BA_BOS_ZELJ_3B | 4666 | Tip 6 | LOŠ | LOŠ | LOŠ | LOŠ | |
| 180 | | 406022 | Bosna | BA_BOS_ZELJ_4A | 4396 | Tip 6 | | UMJEREN | | LOŠ | Pod rizikom |
| 181 | Tilava | 406232 | Bosna | BA_BOS_ZELJ_TIL_1 | 3775 | Tip 5 | UMJEREN | UMJEREN | UMJEREN | UMJEREN | |
| 182 | Bijela | 406233 | Bosna | BA_BOS_ZELJ_BIJELA_1 | 11695 | Tip 7 | LOŠ | LOŠ | DOBAR | DOBAR | |
| 183 | Presjenica | 406235 | Bosna | BA_BOS_ZELJ_BIJELA_PRES_1 | 12455 | Tip 6 | | VISOK | | UMJEREN | Vj. pod rizikom |
| 184 | Crna rijeka | 406237 | Bosna | BA_BOS_ZELJ_CRNA.RIJ_1 | 766 | Tip 7 | | VISOK | DOBAR | DOBAR | |
| 185 | | 406238 | Bosna | BA_BOS_ZELJ_CRNA.RIJ_3 | 15014 | Tip 6 | | VISOK | | UMJEREN | Vj. pod rizikom |
| 186 | Bioštica | 407004 | Bosna | BA_BOS_KRI_BIO_1 | 10627 | Tip 6 | SLAB | SLAB | UMJEREN | UMJEREN | |
| 187 | Stupčanica | 407006 | Bosna | BA_BOS_KRI_STUP_1 | 22505 | Tip 6 | SLAB | SLAB | LOŠ | LOŠ | |
| 188 | Krivaja | 407023 | Bosna | BA_BOS_KRI_1 | 61747 | Tip 7 | DOBAR | DOBAR | DOBAR | DOBAR | |
| 189 | | 407025 | Bosna | BA_BOS_KRI_3 | 6472 | Tip 5 | DOBAR | DOBAR | DOBAR | DOBAR | |
| 190 | | 407026 | Bosna | BA_BOS_KRI_4 | 4742 | Tip 6 | UMJEREN | UMJEREN | UMJEREN | UMJEREN | |
| 191 | Duboštica | 407186 | Bosna | BA_BOS_KRI_DUB_1 | 12496 | Tip 6 | | VISOK | | UMJEREN | Vj. pod rizikom |
| 192 | Tribija | 407188 | Bosna | BA_BOS_KRI_TRI_1 | 15458 | Tip 6 | | VISOK | | UMJEREN | Vj. pod rizikom |
| 193 | Ribnica | 407191 | Bosna | BA_BOS_KRI_RIB_1 | 7589 | Tip 5 | | VISOK | | LOŠ | Pod rizikom |

| Podaci o vodnom tijelu (VT) | | | | | Duzina VT (m) | Biotip VT-a | Plan upravljanja 2016.-2021. | | Plan upravljanja 2022.-2027. | | Procjena rizika po Planu upravljanja 2022.-2027. (avg.20) |
|-----------------------------|-----------|---------|---------|-------------------------|---------------|-------------|--|--|---|--|---|
| R-br | Vodotok | ID VT-a | Podsliv | OZNAKA VT-a PO EUCD_RWB | | | Stanje VT-a po monitoringu 2011.-2013. | Stanje po Planu upravljanja 2016.-2021., (PD 10. Aneks 5.) | Stanje po monitoringu 2011.-2013. i 2014.-2018. | Stanje po Planu upravljanja 2022.-2027., sa rez. Analize pritisa | |
| | | | | | | | | | | | |
| 194 | | 407192 | Bosna | BA_BOS_KRI_RIB_2 | 2765 | Tip 7 | | VISOK | | VISOK | Nije pod rizikom |
| 195 | Župeljeva | 407193 | Bosna | BA_BOS_KRI_ZUP_1 | 16401 | Tip 6 | | VISOK | | DOBAR | Nije pod rizikom |
| 196 | Očevlja | 407196 | Bosna | BA_BOS_KRI_OCE_1 | 1520 | Tip 6 | | VISOK | | LOŠ | Pod rizikom |
| 197 | | 407197 | Bosna | BA_BOS_KRI_OCE_2 | 10543 | Tip 6 | | UMJEREN | | LOŠ | Pod rizikom |
| 198 | Orlja | 407199 | Bosna | BA_BOS_KRI_OCE_ORLJA_1 | 4463 | Tip 6 | | LOŠ | DOBAR | DOBAR | |
| 199 | Jablanica | 407200 | Bosna | BA_BOS_KRI_STUP_JABL_1 | 11863 | Tip 6 | | LOŠ | | LOŠ | Pod rizikom |
| 200 | Blatnica | 407215 | Bosna | BA_BOS_KRI_BIO_BLA_2 | 3939 | Tip 6 | | DOBAR | | LOŠ | Pod rizikom |
| 201 | Lašva | 408027 | Bosna | BA_BOS_LAS_1 | 19162 | Tip 6 | LOŠ | LOŠ | LOŠ | LOŠ | |
| 202 | | 408029 | Bosna | BA_BOS_LAS_3 | 11736 | Tip 7 | LOŠ | LOŠ | LOŠ | LOŠ | |
| 203 | | 408030 | Bosna | BA_BOS_LAS_4 | 21754 | Tip 5 | UMJEREN | UMJEREN | UMJEREN | UMJEREN | |
| 204 | | 408031 | Bosna | BA_BOS_LAS_5 | 2133 | Tip 5 | LOŠ | LOŠ | LOŠ | LOŠ | |
| 205 | Bila | 408066 | Bosna | BA_BOS_LAS_BILA_1 | 8159 | Tip 6 | DOBAR | DOBAR | DOBAR | DOBAR | |
| 206 | | 408068 | Bosna | BA_BOS_LAS_BILA_3 | 5564 | Tip 6 | | UMJEREN | | LOŠ | Pod rizikom |
| 207 | | 408069 | Bosna | BA_BOS_LAS_BILA_4 | 16681 | Tip 6 | | UMJEREN | | LOŠ | Pod rizikom |
| 208 | Kozica | 408071 | Bosna | BA_BOS_LAS_KOZ_1 | 14752 | Tip 5 | LOŠ | LOŠ | LOŠ | LOŠ | |
| 209 | | 408073 | Bosna | BA_BOS_LAS_KOZ_3 | 15162 | Tip 6 | | DOBAR | | LOŠ | Pod rizikom |
| 210 | Kručica | 408075 | Bosna | BA_BOS_LAS_KRU_1 | 7007 | Tip 5 | | LOŠ | UMJEREN | UMJEREN | |
| 211 | | 408076 | Bosna | BA_BOS_LAS_KRU_2 | 5515 | Tip 6 | | VISOK | | VISOK | Nije pod rizikom |
| 212 | | 408077 | Bosna | BA_BOS_LAS_KRU_3 | 4069 | Tip 6 | | VISOK | | VISOK | Nije pod rizikom |
| 213 | Grlovnica | 408078 | Bosna | BA_BOS_LAS_GRL_1 | 5990 | Tip 5 | UMJEREN | UMJEREN | UMJEREN | UMJEREN | |
| 214 | | 408079 | Bosna | BA_BOS_LAS_GRL_2 | 16645 | Tip 6 | | UMJEREN | | LOŠ | Pod rizikom |

| Podaci o vodnom tijelu (VT) | | | | | Duzina VT (m) | Biotip VT-a | Plan upravljanja 2016.-2021. | | Plan upravljanja 2022.-2027. | | Procjena rizika po Planu upravljanja 2022.-2027. (avg.20) |
|-----------------------------|------------------|---------|---------|--------------------------|---------------|-------------|--|--|---|---|---|
| R-br | Vodotok | ID VT-a | Podsliv | OZNAKA VT-a PO EUCD_RWB | | | Stanje VT-a po monitoringu 2011.-2013. | Stanje po Planu upravljanja 2016.-2021., (PD 10. Aneks 5.) | Stanje po monitoringu 2011.-2013. i 2014.-2018. | Stanje po Planu upravljanja 2022.-2027., sa rez. Analize pritiska | |
| | | | | | | | | | | | |
| 215 | Komarščica | 408081 | Bosna | BA_BOS_LAS_KOM_1 | 9204 | Tip 7 | | DOBAR | DOBAR | DOBAR | |
| 216 | | 408082 | Bosna | BA_BOS_LAS_KOM_2 | 1729 | Tip 6 | | VISOK | | VISOK | Nije pod rizikom |
| 217 | Ivančica | 408083 | Bosna | BA_BOS_LAS_KOZ_IVA_1 | 8697 | Tip 5 | | UMJEREN | DOBAR | DOBAR | |
| 218 | | 408085 | Bosna | BA_BOS_LAS_KOZ_IVA_3 | 2104 | Tip 6 | | VISOK | | VISOK | Nije pod rizikom |
| 219 | Kozica | 408203 | Bosna | BA_BOS_LAS_BILA_KOZ_1 | 1993 | Tip 6 | | VISOK | | UMJEREN | Vj. pod rizikom |
| 220 | | 408204 | Bosna | BA_BOS_LAS_BILA_KOZ_2 | 8434 | Tip 6 | | VISOK | | UMJEREN | Vj. pod rizikom |
| 221 | Jasenica | 408205 | Bosna | BA_BOS_LAS_BILA_JAS_1 | 17104 | Tip 6 | | UMJEREN | DOBAR | DOBAR | |
| 222 | Rogacicka rijeka | 408208 | Bosna | BA_BOS_LAS_BILA_ROG.RJ_1 | 5645 | Tip 5 | | UMJEREN | UMJEREN | UMJEREN | |
| 223 | Rijeka-Jaginca | 408209 | Bosna | BA_BOS_LAS_GRL_JAG_1 | 1230 | Tip 5 | | VISOK | | LOŠ | Pod rizikom |
| 224 | | 408210 | Bosna | BA_BOS_LAS_GRL_JAG_2 | 3769 | Tip 7 | | LOŠ | UMJEREN | UMJEREN | |
| 225 | | 408211 | Bosna | BA_BOS_LAS_GRL_JAG_3 | 4393 | Tip 7 | | LOŠ | | LOŠ | Pod rizikom |
| 226 | | 408212 | Bosna | BA_BOS_LAS_GRL_JAG_4 | 3122 | Tip 6 | | LOŠ | | LOŠ | Pod rizikom |
| 227 | Fojnička rijeka | 409032 | Bosna | BA_BOS_FOJ.R_1 | 2496 | Tip 4 | | DOBAR | LOŠ | LOŠ | |
| 228 | | 409033 | Bosna | BA_BOS_FOJ.R_2 | 11247 | Tip 5 | | VISOK | | LOŠ | Pod rizikom |
| 229 | | 409034 | Bosna | BA_BOS_FOJ.R_3 | 3454 | Tip 6 | | UMJEREN | | LOŠ | Pod rizikom |
| 230 | | 409035 | Bosna | BA_BOS_FOJ.R_4 | 4755 | Tip 5 | | VISOK | | LOŠ | Pod rizikom |
| 231 | | 409036 | Bosna | BA_BOS_FOJ.R_5 | 10674 | Tip 5 | | UMJEREN | | LOŠ | Pod rizikom |
| 232 | Dragaca | 409037 | Bosna | BA_BOS_FOJ.R_DRA_1 | 8187 | Tip 6 | | LOŠ | DOBAR | DOBAR | |
| 233 | Željeznica | 409038 | Bosna | BA_BOS_FOJ.R_ZELJ_1 | 20673 | Tip 6 | | DOBAR | | LOŠ | Pod rizikom |
| 234 | Mlava | 409040 | Bosna | BA_BOS_FOJ.R_MLA_1 | 11774 | Tip 4 | | LOŠ | LOŠ | LOŠ | |
| 235 | | 409042 | Bosna | BA_BOS_FOJ.R_MLA_3 | 2908 | Tip 7 | | LOŠ | LOŠ | LOŠ | |
| 236 | Lepenica | 409043 | Bosna | BA_BOS_FOJ.R_LEP_1 | 1833 | Tip 5 | UMJEREN | UMJEREN | UMJEREN | UMJEREN | |

| Podaci o vodnom tijelu (VT) | | | | | Duzina VT (m) | Biotip VT-a | Plan upravljanja 2016.-2021. | | Plan upravljanja 2022.-2027. | | Procjena rizika po Planu upravljanja 2022.-2027. (avg.20) |
|-----------------------------|---------------|---------|---------|------------------------------|---------------|-------------|--|--|---|---|---|
| R-br | Vodotok | ID VT-a | Podsliv | OZNAKA VT-a PO EUCD_RWB | | | Stanje VT-a po monitoringu 2011.-2013. | Stanje po Planu upravljanja 2016.-2021., (PD 10. Aneks 5.) | Stanje po monitoringu 2011.-2013. i 2014.-2018. | Stanje po Planu upravljanja 2022.-2027., sa rez. Analize pritiska | |
| | | | | | | | | | | | |
| 237 | | 409044 | Bosna | BA_BOS_FOJ.R_LEP_2 | 7248 | Tip 5 | LOŠ | LOŠ | LOŠ | LOŠ | |
| 238 | | 409045 | Bosna | BA_BOS_FOJ.R_LEP_3 | 8121 | Tip 6 | | DOBAR | | LOŠ | Pod rizikom |
| 239 | Kreševka | 409046 | Bosna | BA_BOS_FOJ.R_LEP_KRE_1 | 2414 | Tip 4 | | LOŠ | DOBAR | DOBAR | |
| 240 | | 409047 | Bosna | BA_BOS_FOJ.R_LEP_KRE_2 | 10654 | Tip 7 | | LOŠ | UMJEREN | UMJEREN | |
| 241 | Bijela rijeka | 409049 | Bosna | BA_BOS_FOJ.R_LEP_B.RIJ_1 | 3555 | Tip 6 | | VISOK | | LOŠ | Pod rizikom |
| 242 | | 409050 | Bosna | BA_BOS_FOJ.R_LEP_B.RIJ_2 | 533 | Tip 7 | | VISOK | | LOŠ | Pod rizikom |
| 243 | Kalašnica | 409051 | Bosna | BA_BOS_FOJ.R_LEP_B.RIJ_KAL_1 | 7448 | Tip 7 | | LOŠ | DOBAR | DOBAR | |
| 244 | Korca | 409053 | Bosna | BA_BOS_FOJ_LEP_B.RIJ_KOR_1 | 9326 | Tip 7 | | LOŠ | DOBAR | DOBAR | |
| 245 | Bjelašnica | 409055 | Bosna | BA_BOS_FOJ_LEP_B.RIJ_BJ_1 | 9578 | Tip 7 | | DOBAR | | UMJEREN | Vj. pod rizikom |
| 246 | Crna rijeka | 409057 | Bosna | BA_BOS_FOJ.R_LEP_C.RIJ_1 | 12835 | Tip 6 | | VISOK | | UMJEREN | Vj. pod rizikom |
| 247 | | 409202 | Bosna | BA_BOS_FOJ.R_LEP_4 | 6755 | Tip 7 | | UMJEREN | | LOŠ | Pod rizikom |
| 248 | Misoca | 410059 | Bosna | BA_BOS_MIS_1 | 4597 | Tip 5 | SLAB | SLAB | LOŠ | LOŠ | |
| 249 | | 410060 | Bosna | BA_BOS_MIS_2 | 21215 | Tip 6 | | LOŠ | DOBAR | DOBAR | |
| 250 | Blaža | 410213 | Bosna | BA_BOS_MIS_BLAZA_1 | 15642 | Tip 6 | | UMJEREN | | LOŠ | Pod rizikom |
| 251 | Stavnja | 411062 | Bosna | BA_BOS_STAV_1 | 8666 | Tip 5 | SLAB | SLAB | LOŠ | LOŠ | |
| 252 | | 411063 | Bosna | BA_BOS_STAV_2 | 26749 | Tip 6 | DOBAR | DOBAR | DOBAR | DOBAR | |
| 253 | Mala rijeka | 411261 | Bosna | BA_BOS_STAV_MALA.RIJ_1 | 10056 | Tip 6 | | LOŠ | UMJEREN | UMJEREN | |
| 254 | Ribnica | 412086 | Bosna | BA_BOS_RIB_1 | 10253 | Tip 5 | | UMJEREN | LOŠ | LOŠ | |
| 255 | | 412087 | Bosna | BA_BOS_RIB_2 | 12823 | Tip 6 | | LOŠ | DOBAR | DOBAR | |
| 256 | Zgošća | 413089 | Bosna | BA_BOS_ZGO_1 | 1297 | Tip 5 | | LOŠ | SLAB | SLAB | |
| 257 | | 413090 | Bosna | BA_BOS_ZGO_2 | 4041 | Tip 5 | | LOŠ | LOŠ | LOŠ | |
| 258 | | 413091 | Bosna | BA_BOS_ZGO_3 | 1858 | Tip 6 | | UMJEREN | LOŠ | LOŠ | |
| 259 | Trstionica | 414092 | Bosna | BA_BOS_TRST_1 | 9648 | Tip 5 | | VISOK | LOŠ | LOŠ | |

| Podaci o vodnom tijelu (VT) | | | | | Duzina VT (m) | Biotip VT-a | Plan upravljanja 2016.-2021. | | Plan upravljanja 2022.-2027. | | Procjena rizika po Planu upravljanja 2022.-2027. (avg.20) |
|-----------------------------|-------------------------------|---------|---------|---------------------------|---------------|-------------|--|--|---|---|---|
| R-br | Vodotok | ID VT-a | Podsliv | OZNAKA VT-a PO EUCD_RWB | | | Stanje VT-a po monitoringu 2011.-2013. | Stanje po Planu upravljanja 2016.-2021., (PD 10. Aneks 5.) | Stanje po monitoringu 2011.-2013. i 2014.-2018. | Stanje po Planu upravljanja 2022.-2027., sa rez. Analize pritiska | |
| | | | | | | | | | | | |
| 260 | | 414093 | Bosna | BA_BOS_TRST_2 | 16334 | Tip 6 | | LOŠ | | LOŠ | Pod rizikom |
| 261 | | 414095 | Bosna | BA_BOS_TRST_4 | 7083 | Tip 6 | | UMJEREN | | DOBAR | Nije pod rizikom |
| 262 | Bukovica | 414096 | Bosna | BA_BOS_TRST_BUK_1 | 16324 | Tip 6 | | UMJEREN | DOBAR | DOBAR | |
| 263 | | 415099 | Bosna | BA_BOS_GOR_1 | 8158 | Tip 5 | | LOŠ | LOŠ | LOŠ | |
| 264 | Goruša | 415100 | Bosna | BA_BOS_GOR_2 | 10274 | Tip 7 | | LOŠ | LOŠ | LOŠ | |
| 265 | | 415101 | Bosna | BA_BOS_GOR_3 | 1578 | Tip 6 | | VISOK | | DOBAR | Nije pod rizikom |
| 266 | Radovanjska rijeka | 416102 | Bosna | BA_BOS_RAD.RIJ_1 | 8524 | Tip 5 | | LOŠ | LOŠ | LOŠ | |
| 267 | Radovanjska-Kondžilska rijeka | 416103 | Bosna | BA_BOS_RAD.RIJ_2 | 6086 | Tip 6 | | VISOK | | UMJEREN | Vj. pod rizikom |
| 268 | | 417104 | Bosna | BA_BOS_KOC_1 | 10147 | Tip 5 | | LOŠ | LOŠ | LOŠ | |
| 269 | Kočeva | 417105 | Bosna | BA_BOS_KOC_2 | 4209 | Tip 6 | | LOŠ | LOŠ | LOŠ | |
| 270 | | 418106 | Bosna | BA_BOS_BAB.RIJ_1 | 9739 | Tip 5 | | UMJEREN | LOŠ | LOŠ | |
| 271 | Babina rijeka | 418108 | Bosna | BA_BOS_BAB.RIJ_3 | 2202 | Tip 5 | | UMJEREN | | LOŠ | Pod rizikom |
| 272 | | 418109 | Bosna | BA_BOS_BAB.RIJ_4 | 6240 | Tip 6 | | DOBAR | | LOŠ | Pod rizikom |
| 273 | Seocka rijeka | 418110 | Bosna | BA_BOS_BAB.RIJ_SEOC.RIJ_1 | 1679 | Tip 5 | | DOBAR | DOBAR | DOBAR | |
| 274 | | 418111 | Bosna | BA_BOS_BAB.RIJ_SEOC.RIJ_2 | 11073 | Tip 6 | | LOŠ | | LOŠ | Pod rizikom |
| 275 | Gračanička rijeka | 419113 | Bosna | BA_BOS_GRA.RIJ_1 | 869 | Tip 5 | | VISOK | LOŠ | LOŠ | |
| 276 | | 419114 | Bosna | BA_BOS_GRA.RIJ_2 | 6741 | Tip 6 | | LOŠ | LOŠ | LOŠ | |
| 277 | Bistricak | 420116 | Bosna | BA_BOS_BISTRICAK_1 | 6002 | Tip 6 | | LOŠ | LOŠ | LOŠ | |
| 278 | Željeznica | 421117 | Bosna | BA_BOS_ZELJEZ_1 | 5740 | Tip 5 | | LOŠ | LOŠ | LOŠ | |
| 279 | | 421118 | Bosna | BA_BOS_ZELJEZ_2 | 2176 | Tip 6 | | UMJEREN | LOŠ | LOŠ | |
| 280 | Papratnica | 422119 | Bosna | BA_BOS_PAPR_1 | 6315 | Tip 6 | | LOŠ | LOŠ | LOŠ | |
| 281 | Gostović | 423120 | Bosna | BA_BOS_GOS_1 | 3461 | Tip 5 | | VISOK | DOBAR | DOBAR | |

| Podaci o vodnom tijelu (VT) | | | | | Duzina VT (m) | Biotip VT-a | Plan upravljanja 2016.-2021. | | Plan upravljanja 2022.-2027. | | Procjena rizika po Planu upravljanja 2022.-2027. (avg.20) |
|-----------------------------|-------------------|---------|---------|-------------------------|---------------|-------------|--|--|---|---|---|
| R-br | Vodotok | ID VT-a | Podsliv | OZNAKA VT-a PO EUCD_RWB | | | Stanje VT-a po monitoringu 2011.-2013. | Stanje po Planu upravljanja 2016.-2021., (PD 10. Aneks 5.) | Stanje po monitoringu 2011.-2013. i 2014.-2018. | Stanje po Planu upravljanja 2022.-2027., sa rez. Analize pritiska | |
| | | | | | | | | | | | |
| 282 | | 423121 | Bosna | BA_BOS_GOS_2 | 6810 | Tip 6 | | DOBAR | DOBAR | DOBAR | |
| 283 | | 423122 | Bosna | BA_BOS_GOS_3 | 7062 | Tip 6 | | VISOK | | DOBAR | Nije pod rizikom |
| 284 | Lužnica | 423123 | Bosna | BA_BOS_GOS_LUZ_1 | 5374 | Tip 6 | | VISOK | DOBAR | DOBAR | |
| 285 | | 423124 | Bosna | BA_BOS_GOS_LUZ_2 | 14410 | Tip 6 | | VISOK | | VISOK | Nije pod rizikom |
| 286 | Suha | 423126 | Bosna | BA_BOS_GOS_SUHA_1 | 13245 | Tip 6 | | VISOK | DOBAR | DOBAR | |
| 287 | Otežna | 423130 | Bosna | BA_BOS_GOS_OTEZ_1 | 18021 | Tip 6 | | VISOK | DOBAR | DOBAR | |
| 288 | Trbušnica | 423133 | Bosna | BA_BOS_GOS_TRB_1 | 6724 | Tip 6 | | VISOK | | UMJEREN | Vj. pod rizikom |
| 289 | Pepelarska rijeka | 424134 | Bosna | BA_BOS_PEP.RIJ_1 | 12904 | Tip 6 | | LOŠ | LOŠ | LOŠ | |
| 290 | Lješnica | 425137 | Bosna | BA_BOS_LJES_1 | 9024 | Tip 5 | | UMJEREN | LOŠ | LOŠ | |
| 291 | | 425139 | Bosna | BA_BOS_LJES_3 | 9541 | Tip 5 | | LOŠ | | LOŠ | Pod rizikom |
| 292 | | 425140 | Bosna | BA_BOS_LJES_4 | 4589 | Tip 5 | | VISOK | | LOŠ | Pod rizikom |
| 293 | | 425141 | Bosna | BA_BOS_LJES_5 | 3259 | Tip 7 | | VISOK | | VISOK | Nije pod rizikom |
| 294 | Rujnica | 426142 | Bosna | BA_BOS_RUJ_1 | 19533 | Tip 6 | | LOŠ | LOŠ | LOŠ | |
| 295 | Bočinje | 427144 | Bosna | BA_BOS_BOC_1 | 10720 | Tip 6 | | UMJEREN | LOŠ | LOŠ | |
| 296 | Jablanica | 428145 | Bosna | BA_BOS_JABL_1 | 3577 | Tip 5 | | DOBAR | LOŠ | LOŠ | |
| 297 | | 428146 | Bosna | BA_BOS_JABL_2 | 943 | Tip 5 | | VISOK | | UMJEREN | Vj. pod rizikom |
| 298 | | 428147 | Bosna | BA_BOS_JABL_3 | 9437 | Tip 6 | | LOŠ | DOBAR | DOBAR | |
| 299 | Rakovac | 428148 | Bosna | BA_BOS_JABL_RAK_1 | 1212 | Tip 5 | | UMJEREN | UMJEREN | UMJEREN | |
| 300 | | 428149 | Bosna | BA_BOS_JABL_RAK_2 | 9039 | Tip 6 | | VISOK | | LOŠ | Pod rizikom |
| 301 | Ljubina | 429150 | Bosna | BA_BOS_LJUB_1 | 17343 | Tip 6 | LOŠ | LOŠ | LOŠ | LOŠ | |
| 302 | | 429152 | Bosna | BA_BOS_LJUB_3 | 8769 | Tip 6 | | UMJEREN | | LOŠ | Pod rizikom |
| 303 | Rača | 429154 | Bosna | BA_BOS_LJUB_RACA_1 | 4007 | Tip 7 | | VISOK | DOBAR | DOBAR | |

| Podaci o vodnom tijelu (VT) | | | | | Duzina VT (m) | Biotip VT-a | Plan upravljanja 2016.-2021. | | Plan upravljanja 2022.-2027. | | Procjena rizika po Planu upravljanja 2022.-2027. (avg.20) |
|-----------------------------|------------------|----------|---------|----------------------------------|---------------|-------------|--|--|---|---|---|
| R-br | Vodotok | ID VT-a | Podsliv | OZNAKA VT-a PO EUCD_RWB | | | Stanje VT-a po monitoringu 2011.-2013. | Stanje po Planu upravljanja 2016.-2021., (PD 10. Aneks 5.) | Stanje po monitoringu 2011.-2013. i 2014.-2018. | Stanje po Planu upravljanja 2022.-2027., sa rez. Analize pritiska | |
| | | | | | | | | | | | |
| 304 | Rača | 429156 | Bosna | BA_BOS_LJUB_RACA_3 | 3531 | Tip 6 | | UMJEREN | | LOŠ | Pod rizikom |
| 305 | Vogošća | 430157 | Bosna | BA_BOS_VOG_1 | 1920 | Tip 5 | | UMJEREN | LOŠ | LOŠ | |
| 306 | | 430158 | Bosna | BA_BOS_VOG_2 | 12807 | Tip 7 | | LOŠ | LOŠ | LOŠ | |
| 307 | | 430160 | Bosna | BA_BOS_VOG_4 | 2091 | Tip 7 | | VISOK | | LOŠ | Pod rizikom |
| 308 | Zujevina | 431223 | Bosna | BA_BOŠ_ZUJ_1 | 3373 | Tip 5 | UMJEREN | UMJEREN | UMJEREN | UMJEREN | |
| 309 | | 431224 | Bosna | BA_BOS_ZUJ_2 | 7289 | Tip 6 | | LOŠ | | LOŠ | Pod rizikom |
| 310 | | 431226 | Bosna | BA_BOS_ZUJ_4 | 4695 | Tip 7 | | LOŠ | | LOŠ | Pod rizikom |
| 311 | | 431227 | Bosna | BA_BOŠ_ZUJ_5 | 2265 | Tip 7 | | LOŠ | | LOŠ | Pod rizikom |
| 312 | Trnava | 431228 | Bosna | BA_BOS_ZUJ_TRN_1 | 1284 | Tip 7 | | VISOK | | LOŠ | Pod rizikom |
| 313 | | 431229 | Bosna | BA_BOS_ZUJ_TRN_2 | 5414 | Tip 5 | | VISOK | | UMJEREN | Vj. pod rizikom |
| 314 | Rakovica | 431230 | Bosna | BA_BOŠ_ZUJ_TRN_RAK_1 | 6162 | Tip 7 | | LOŠ | LOŠ | LOŠ | |
| 315 | | 431231 | Bosna | BA_BOŠ_ZUJ_TRN_RAK_2 | 2987 | Tip 5 | | UMJEREN | LOŠ | LOŠ | |
| 316 | Duboki potok | 50306 | Bosna | BA_BOS_USO_DUBOKIPOTOK_1 | 8244,5 | Tip5 | | | | LOŠ | Pod rizikom |
| 317 | Bistrička rijeka | 50312 | Bosna | BA_BOS_BISTRICKA.RIJ_1 | 6589,4 | Tip6 | | | | LOŠ | Pod rizikom |
| Σ= | | 317 VT-a | | Luk(m)= | 2.664.026 | | | | | | |
| | | | | Lprosj.(m)= | 8.404 | | | | | | |
| 318 | Bahovski potok | 50001 | Drina | BA_DR_OSA_BAHOVSKIPOTOK_1 | 3908 | Tip 7 | | UMJEREN | | LOŠ | Pod rizikom |
| 319 | Mazlinska rijeka | 50013 | Drina | BA_DR_KOLUNSKA_MAZLINSKARIJEKA_1 | 3665 | Tip 6 | | DOBAR | | UMJEREN | Vj. pod rizikom |
| 320 | Ljaljicki potok | 50016 | Drina | BA_DR_KOLUNSKA_LJALJICKIPOTOK_1 | 6790 | Tip 6 | | UMJEREN | | LOŠ | Pod rizikom |
| 321 | Ujica | 50017 | Drina | BA_DR_DRNJ_UJICA_1 | 9443 | Tip 6 | | UMJEREN | | LOŠ | Pod rizikom |
| 322 | Dragošin | 50025 | Drina | BA_DR_Praca_DRAGOSIN_1 | 1818 | Tip 6 | | DOBAR | | UMJEREN | Vj. pod rizikom |
| 323 | Trudanaj | 50026 | Drina | BA_DR_OSA_TRUDANJ_1 | 6527 | Tip 7 | | DOBAR | | UMJEREN | Vj. pod rizikom |

| Podaci o vodnom tijelu (VT) | | | | | Duzina VT (m) | Biotip VT-a | Plan upravljanja 2016.-2021. | | Plan upravljanja 2022.-2027. | | Procjena rizika po Planu upravljanja 2022.-2027. (avg.20) |
|-----------------------------|------------------|---------|---------|---------------------------------|---------------|-------------|--|--|---|---|---|
| R-br | Vodotok | ID VT-a | Podsliv | OZNAKA VT-a PO EUCD_RWB | | | Stanje VT-a po monitoringu 2011.-2013. | Stanje po Planu upravljanja 2016.-2021., (PD 10. Aneks 5.) | Stanje po monitoringu 2011.-2013. i 2014.-2018. | Stanje po Planu upravljanja 2022.-2027., sa rez. Analize pritiska | |
| | | | | | | | | | | | |
| 324 | Kamenicka rijeka | 50037 | Drina | BA_DR_PRACA_KAMENICKARIJEKA_1 | 4946 | Tip 6 | | VISOK | | UMJEREN | Vj. pod rizikom |
| 325 | Cemernica | 50039 | Drina | BA_DR_PRACA_CEMERNICA_1 | 15380 | Tip 6 | | VISOK | DOBAR | DOBAR | |
| 326 | Srebrnica | 50051 | Drina | BA_DR_DRNJ_SREBRNICA_1 | 7609 | Tip 7 | | VISOK | | VISOK | Nije pod rizikom |
| 327 | Raškovic potok | 50053 | Drina | BA_DR_OSANICA_RASKOVICPOTOK_1 | 2389 | Tip 7 | | UMJEREN | | LOŠ | Pod rizikom |
| 328 | Grabovica | 50079 | Drina | BA_DR_DRNJ_GRABOVICA_1 | 1036 | Tip 6 | | DOBAR | | LOŠ | Pod rizikom |
| 329 | Bebroštica | 50081 | Drina | BA_DR_DRNJ_BEBROSTICA_1 | 4682 | Tip 7 | | VISOK | | VISOK | Nije pod rizikom |
| 330 | Osica | 50125 | Drina | BA_DR_DRNJ_OSICA_1 | 7447 | Tip 7 | | LOŠ | | LOŠ | Pod rizikom |
| 331 | Rožanjska rijeka | 50158 | Drina | BA_DR_SAPNA_ROZANJSKARIJEKA_1 | 8364 | Tip 5 | | LOŠ | | LOŠ | Pod rizikom |
| 332 | Jezernica | 50174 | Drina | BA_DR_DRNJ_JEZERNICA_1 | 5533 | Tip 7 | | VISOK | | VISOK | Nije pod rizikom |
| 333 | Gučina | 50181 | Drina | BA_DR_DRNJ_GUCINA_1 | 7688 | Tip 7 | | VISOK | | VISOK | Nije pod rizikom |
| 334 | Brzava | 50195 | Drina | BA_DR_JANJA_BRZAVA_1 | 4565 | Tip 5 | | LOŠ | | LOŠ | Pod rizikom |
| 335 | Rastošnica | 50205 | Drina | BA_DR_JANJA_BRZAVA_RASTOSNICA_1 | 4441 | Tip 5 | | LOŠ | | LOŠ | Pod rizikom |
| 336 | Drina | 105024 | Drina | BA_DR_5B | 5355 | Tip 3 | LOŠ | LOŠ | LOŠ | LOŠ | |
| 337 | | 105025 | Drina | BA_DR_6 | 21826 | Tip 3 | LOŠ | LOŠ | DOBAR | DOBAR | |
| 338 | Prača | 501003 | Drina | BA_DR_PRA_3A | 5449 | Tip 6 | | DOBAR | | LOŠ | Pod rizikom |
| 339 | | 501004 | Drina | BA_DR_PRA_4 | 12135 | Tip 6 | DOBAR | DOBAR | DOBAR | DOBAR | |
| 340 | Kolunska rijeka | 502006 | Drina | BA_DR_KOL_1 | 2425 | Tip 6 | DOBAR | DOBAR | DOBAR | DOBAR | |
| 341 | | 502007 | Drina | BA_DR_KOL_2 | 7504 | Tip 6 | | UMJEREN | LOŠ | LOŠ | |
| 342 | | 502008 | Drina | BA_DR_KOL_3 | 4426 | Tip 6 | | DOBAR | | VISOK | Nije pod rizikom |
| 343 | Sapna | 503010 | Drina | BA_DR_SAP_2B | 5822 | Tip 6 | LOŠ | LOŠ | LOŠ | LOŠ | |

| Podaci o vodnom tijelu (VT) | | | | | Duzina VT (m) | Biotip VT-a | Plan upravljanja 2016.-2021. | | Plan upravljanja 2022.-2027. | | Procjena rizika po Planu upravljanja 2022.-2027. (avg.20) |
|-----------------------------|---------------------|---------|-----------|-----------------------------------|---------------|----------------|--|--|---|---|---|
| R-br | Vodotok | ID VT-a | Podsliv | OZNAKA VT-a PO EUCD_RWB | | | Stanje VT-a po monitoringu 2011.-2013. | Stanje po Planu upravljanja 2016.-2021., (PD 10. Aneks 5.) | Stanje po monitoringu 2011.-2013. i 2014.-2018. | Stanje po Planu upravljanja 2022.-2027., sa rez. Analize pritiska | |
| | | | | | | | | | | | |
| 344 | Sapna-Munjaca | 503011 | Drina | BA_DR_SAP_MU_1 | 9314 | Tip 6 | | LOŠ | | LOŠ | Pod rizikom |
| 345 | Drinjača | 504015 | Drina | BA_DR_DRNJ_4B | 16515 | Tip 6 | SLAB | SLAB | LOŠ | LOŠ | |
| 346 | | 504017 | Drina | BA_DR_DRNJ_6 | 20775 | Tip 6 | LOŠ | LOŠ | LOŠ | LOŠ | |
| 347 | Osanica | 505019 | Drina | BA_DR_OSA_1 | 16527 | Tip 6 | | LOŠ | LOŠ | LOŠ | |
| 348 | Odska rijeka | 506021 | Drina | BA_DR_ODS.RIJ_1 | 10526 | Tip 6 | | LOŠ | LOŠ | LOŠ | |
| 349 | Podhranjenski potok | 507023 | Drina | BA_DR_PODHR.POTOK_1 | 10758 | Tip 6 | | LOŠ | LOŠ | LOŠ | |
| 350 | Kosovska rijeka | 50304 | Drina | BA_DR_KOSOVSKA.RIJ_1 | 8301,4 | Tip6 | | | | LOŠ | Pod rizikom |
| | | Σ= | 33 VT-a | | Luk.(m)= | 263.891 | | | | | |
| | | | | | Lprosj.(m)= | 7.997 | | | | | |
| 351 | Caška rijeka | 50029 | Sava dir. | BA_TINJA_CASKARIJEKA_1 | 5491 | Tip 5 | | LOŠ | | LOŠ | Pod rizikom |
| 352 | Lušnicki potok | 50030 | Sava dir. | BA_TINJA_LUSNICKIPOTOK_1 | 15850 | Tip 5 | | LOŠ | UMJEREN | UMJEREN | |
| 353 | Piperka | 50058 | Sava dir. | BA_LUK_GNJICA_SIBOSNICA_PIPERKA_1 | 5078 | Tip 5 | | UMJEREN | | LOŠ | Pod rizikom |
| 354 | Drijenačka rijeka | 50059 | Sava dir. | BA_LUK_GNJICA_SIBOS_DRIJENJACKA_1 | 6438 | Tip 5 | | LOŠ | | LOŠ | Pod rizikom |
| 355 | Lužnica | 50118 | Sava dir. | BA_BRKA_ZOVICICA_LUZNICA_1 | 1782 | Tip 5 | | LOŠ | | LOŠ | Pod rizikom |
| 356 | Mionica | 50162 | Sava dir. | BA_TINJA_BRIJEZNICA_MIONICA_1 | 9177 | Tip 5 | | | | LOŠ | Pod rizikom |
| 357 | Bistrica | 50188 | Sava dir. | BA_TINJA_BISTRICA_1 | 9201 | Tip 5 | | | DOBAR | DOBAR | |
| 358 | Rahička rijeka | 50206 | Sava dir. | BA_BRKA_RAHICKARIJEKA_1 | 4457 | Tip 5 | | LOŠ | | LOŠ | Pod rizikom |
| 359 | Maočka rijeka | 50207 | Sava dir. | BA_BRKA_MAOCKARIJEKA_1 | 5393 | Tip 5 | | UMJEREN | | LOŠ | Pod rizikom |
| 360 | Muštinski potok | 50208 | Sava dir. | BA_LUK_GNJICA_SIB_DRIJ_MUSTINS_1 | 5953 | Tip 5 | | LOŠ | | LOŠ | Pod rizikom |
| 361 | Jasenička rijeka | 50209 | Sava dir. | BA_TINJA_DRAPNICKI_JASENICKA_1 | 8526 | Tip 5 | | | | LOŠ | Pod rizikom |
| 362 | Drapnicki potok | 50210 | Sava dir. | BA_TINJA_DRAPNICKI_1 | 1149 | Tip 5 | | | LOŠ | LOŠ | |
| 363 | Rijeka | 50211 | Sava dir. | BA_TINJA_DRAPNICKI_RIJEKA_1 | 7310 | Tip 5 | | | | LOŠ | Pod rizikom |
| 364 | Sava | 100001 | Sava dir. | BA_SA_1C | 68243 | Tip 1 | LOŠ | LOŠ | UMJEREN | UMJEREN | |
| 365 | | 100002 | Sava dir. | BA_SA_2A | 32346 | Tip 1 | LOŠ | LOŠ | DOBAR | DOBAR | |

| Podaci o vodnom tijelu (VT) | | | | | Duzina VT (m) | Biotip VT-a | Plan upravljanja 2016.-2021. | | Plan upravljanja 2022.-2027. | | Procjena rizika po Planu upravljanja 2022.-2027. (avg.20) |
|-----------------------------|-------------------|---------|-----------|---------------------------------|---------------|-------------|--|--|---|---|---|
| R-br | Vodotok | ID VT-a | Podsliv | OZNAKA VT-a PO EUCD_RWB | | | Stanje VT-a po monitoringu 2011.-2013. | Stanje po Planu upravljanja 2016.-2021., (PD 10. Aneks 5.) | Stanje po monitoringu 2011.-2013. i 2014.-2018. | Stanje po Planu upravljanja 2022.-2027., sa rez. Analize pritiska | |
| | | | | | | | | | | | |
| 366 | Tinja | 106029 | Sava dir. | BA_SA_TIN_3 | 18243 | Tip 5 | UMJEREN | UMJEREN | UMJEREN | UMJEREN | |
| 367 | | 106030 | Sava dir. | BA_SA_TIN_4 | 25505 | Tip 6 | LOŠ | LOŠ | LOŠ | LOŠ | |
| 368 | Mala Tinja | 106033 | Sava dir. | BA_SA_TIN_M.TINJ_1 | 13518 | Tip 5 | SLAB | SLAB | SLAB | SLAB | |
| 369 | Rajska | 106034 | Sava dir. | BA_SA_TIN_M.TINJ_RAJ_1 | 10654 | Tip 5 | | LOŠ | | LOŠ | Pod rizikom |
| 370 | | 106035 | Sava dir. | BA_SA_TIN_M.TINJ_RAJ_2 | 3829 | Tip 6 | | LOŠ | | LOŠ | Pod rizikom |
| 371 | Moranštica | 106036 | Sava dir. | BA_SA_TIN_MOR_1 | 5597 | Tip 5 | | LOŠ | DOBAR | DOBAR | |
| 372 | Slanska rijeka | 106038 | Sava dir. | BA_SA_TIN_MOR_SL.RIJ_1 | 11783 | Tip 5 | | LOŠ | UMJEREN | UMJEREN | |
| 373 | Zelinjska rijeka | 106042 | Sava dir. | BA_SA_TIN_M.TINJ_ZEL.RIJ_1 | 11248 | Tip 5 | | LOŠ | SLAB | SLAB | |
| 374 | Medicka rijeka | 106044 | Sava dir. | BA_SA_TIN_M.TINJ_MED.RIJ_1 | 6867 | Tip 4 | | LOŠ | | LOŠ | Pod rizikom |
| 375 | | 106045 | Sava dir. | BA_SA_TIN_M.TINJ_MED.RIJ_2 | 6784 | Tip 5 | | LOŠ | | LOŠ | Pod rizikom |
| 376 | Đakulska rijeka | 106046 | Sava dir. | BA_SA_TIN_M.TINJ_MED.R_ĐAK.RJ_1 | 19158 | Tip 5 | | LOŠ | DOBAR | DOBAR | |
| 377 | Gnjica | 107031 | Sava dir. | BA_SA_LUK_1 | 4217 | Tip 5 | | LOŠ | LOŠ | LOŠ | |
| 378 | Šibošnica | 107054 | Sava dir. | BA_SA_LUK_SIB_1 | 10877 | Tip 5 | | LOŠ | LOŠ | LOŠ | |
| 379 | | 107055 | Sava dir. | BA_SA_LUK_SIB_2 | 10428 | Tip 6 | | LOŠ | | LOŠ | Pod rizikom |
| 380 | Rašljanska rijeka | 108050 | Sava dir. | BA_SA_BRKA_RAS.RIJ_1 | 3697 | Tip 5 | | LOŠ | | LOŠ | Pod rizikom |
| 381 | | 108051 | Sava dir. | BA_SA_BRKA_RAS.RIJ_2 | 973 | Tip 7 | | VISOK | | DOBAR | Nije pod rizikom |
| 382 | Zovički potok | 108053 | Sava dir. | BA_SA_BRKA_ZOV_2 | 2832 | Tip 5 | | VISOK | | LOŠ | Pod rizikom |
| 383 | Tolisa | 109056 | Sava dir. | BA_SA_TOL_1 | 15115 | Tip 4 | SLAB | SLAB | UMJEREN | UMJEREN | |
| 384 | Gradašnica | 109060 | Sava dir. | BA_SA_TOL_GRA_1 | 11041 | Tip 5 | | LOŠ | LOŠ | LOŠ | |
| 385 | Briježnica | 109061 | Sava dir. | BA_SA_TOL_BRI_1 | 13590 | Tip 4 | | LOŠ | | LOŠ | Pod rizikom |
| 386 | | 109062 | Sava dir. | BA_SA_TOL_BRI_2 | 8339 | Tip 4 | | LOŠ | | LOŠ | Pod rizikom |
| 387 | Orahovica | 50305 | Sava dir. | BA_SA_LUK_SIB_ORAHOVICA_1 | 8000,3 | Tip5 | | | | LOŠ | Pod rizikom |
| 388 | Hazna | 50314 | Sava dir. | BA_SA_TOL_GRA_HAZNA_1 | 3350 | Tip5 | | | LOŠ | LOŠ | |

| Podaci o vodnom tijelu (VT) | | | | | Duzina VT (m) | Biotip VT-a | Plan upravljanja 2016.-2021. | | Plan upravljanja 2022.-2027. | | Procjena rizika po Planu upravljanja 2022.-2027. (avg.20) |
|-----------------------------|-------------------|---------|----------------|-----------------------------------|----------------|-------------|--|--|---|---|---|
| R-br | Vodotok | ID VT-a | Podsliv | OZNAKA VT-a PO EUCD_RWB | | | Stanje VT-a po monitoringu 2011.-2013. | Stanje po Planu upravljanja 2016.-2021., (PD 10. Aneks 5.) | Stanje po monitoringu 2011.-2013. i 2014.-2018. | Stanje po Planu upravljanja 2022.-2027., sa rez. Analize pritiska | |
| | | | | | | | | | | | |
| 389 | Vidara | 50313 | Sava dir. | BA_SA_TOL_GRA_VIDARA_1 | 4385 | Tip5 | | UMJEREN | UMJEREN | | |
| 390 | Humački potok | 50309 | Sava dir. | BA_SA_LUK_SIB_HUMACKIPOTOK_1 | 5983,15 | Tip5 | | | LOŠ | Pod rizikom | |
| Σ= | | | 40 VT-a | Luk.(m)= | 422.409 | | | | | | |
| | | | | Lprosj.(m)= | 10.560 | | | | | | |
| 391 | Sklop | 50055 | Una sa G. i K. | BA_UNA_UNAC_LJESKOVICA_SKLOP_1 | 3826 | Tip 6 | | UMJEREN | | LOŠ | Pod rizikom |
| 392 | Mliništa | 50056 | Una sa G. i K. | BA_UNA_UNAC_LJESKOVICA_MLINISTA_1 | 7765 | Tip 6 | | VISOK | | UMJEREN | Pod rizikom |
| 393 | Koprivska rijeka | 50065 | Una sa G. i K. | BA_UNA_KOPRIVSKARIJEKA_1 | 9846 | Tip 5 | | LOŠ | DOBAR | DOBAR | |
| 394 | Gračanica | 50090 | Una sa G. i K. | BA_KOR_GLI_MUTN_CAJIN_GRACANICA_1 | 10275 | Tip 5 | | LOŠ | LOŠ | LOŠ | |
| 395 | Skrljevića rijeka | 50093 | Una sa G. i K. | BA_UNA_SAN_KIJEVSKA_SKRLJEVICKA_1 | 5611 | Tip 5 | | UMJEREN | | LOŠ | Pod rizikom |
| 396 | Radetina rijeka | 50096 | Una sa G. i K. | BA_KOR_GLI_MUTN_CAJIN_RADETINA_1 | 5809 | Tip 5 | | LOŠ | UMJEREN | UMJEREN | |
| 397 | Šiljkovaca | 50110 | Una sa G. i K. | BA_KOR_GLI_KLADUS_SILJKOVACA_1 | 5855 | Tip 5 | | LOŠ | DOBAR | DOBAR | |
| 398 | Hukavica | 50111 | Una sa G. i K. | BA_KOR_GLI_KLAD_VIDOV_HUKAVICA_1 | 6318 | Tip 5 | | LOŠ | DOBAR | DOBAR | |
| 399 | Devetak | 50136 | Una sa G. i K. | BA_KOR_GLI_BUZ_CAGL_DEVETAK_1 | 1818 | Tip 5 | | LOŠ | | LOŠ | Pod rizikom |
| 400 | Šumatica | 50138 | Una sa G. i K. | BA_KOR_GLI_KLAD_SUMATICA_1 | 4843 | Tip 5 | | LOŠ | DOBAR | DOBAR | |
| 401 | Zaradostovo | 50139 | Una sa G. i K. | BA_KOR_GLI_GLINICA_BUZ_ZARADOST_1 | 1601 | Tip 5 | | LOŠ | | LOŠ | Pod rizikom |
| 402 | Šturlova | 50140 | Una sa G. i K. | BA_KOR_GLI_STURLOVA_1 | 9849 | Tip 5 | | LOŠ | LOŠ | LOŠ | |
| 403 | Ljusina | 50142 | Una sa G. i K. | BA_UNA_LJUSINA_1 | 4406 | Tip 5 | | LOŠ | LOŠ | LOŠ | |

| Podaci o vodnom tijelu (VT) | | | | | Duzina VT (m) | Biotip VT-a | Plan upravljanja 2016.-2021. | | Plan upravljanja 2022.-2027. | | Procjena rizika po Planu upravljanja 2022.-2027. (avg.20) |
|-----------------------------|------------------|---------|----------------|-----------------------------------|---------------|-------------|--|--|---|--|---|
| R-br | Vodotok | ID VT-a | Podsliv | OZNAKA VT-a PO EUCD_RWB | | | Stanje VT-a po monitoringu 2011.-2013. | Stanje po Planu upravljanja 2016.-2021., (PD 10. Aneks 5.) | Stanje po monitoringu 2011.-2013. i 2014.-2018. | Stanje po Planu upravljanja 2022.-2027., sa rez. Analize pritisaka | |
| | | | | | | | | | | | |
| 404 | Biljanska rijeka | 50143 | Una sa G. i K. | BA_UNA_SANA_SANICA_BILJANSKARIJ_1 | 4049 | Tip 5 | | UMJEREN | | UMJEREN | Vj. pod rizikom |
| 405 | Krivaja | 50144 | Una sa G. i K. | BA_KOR_GLI_MUTNICA_KRIVAJA_1 | 10627 | Tip 5 | | LOŠ | LOŠ | LOŠ | |
| 406 | Mrceljica | 50145 | Una sa G. i K. | BA_KOR_GLI_BUZ_CAGL_MRCELJICA_1 | 8789 | Tip 5 | | LOŠ | | LOŠ | Pod rizikom |
| 407 | Bojna | 50150 | Una sa G. i K. | BA_KOR_GLI_GLINICA_BOJNA_1 | 6246 | Tip 5 | | UMJEREN | UMJEREN | DOBAR | |
| 408 | Podzvizdska | 50159 | Una sa G. i K. | BA_KOR_GLI_PODZVIZDSKA_1 | 6928 | Tip 5 | | LOŠ | DOBAR | DOBAR | |
| 409 | Vidovska | 50179 | Una sa G. i K. | BA_KOR_GLI_KLAD_VIDOVSKA_1 | 6848 | Tip 5 | | LOŠ | DOBAR | DOBAR | |
| 410 | Una | 102002 | Una sa G. i K. | BA_UNA_2C | 45707 | Tip 5 | DOBAR | DOBAR | DOBAR | DOBAR | |
| 411 | | 102003 | Una sa G. i K. | BA_UNA_3 | 73006 | Tip 6 | UMJEREN | UMJEREN | DOBAR | DOBAR | |
| 412 | | 102004 | Una sa G. i K. | BA_UNA_4 | 9858 | Tip 5 | DOBAR | DOBAR | DOBAR | DOBAR | |
| 413 | Sana | 201002 | Una sa G. i K. | BA_UNA_SAN_2C | 14576 | Tip 5 | DOBAR | DOBAR | DOBAR | DOBAR | |
| 414 | | 201003 | Una sa G. i K. | BA_UNA_SAN_3 | 15386 | Tip 5 | DOBAR | DOBAR | DOBAR | DOBAR | |
| 415 | | 201004 | Una sa G. i K. | BA_UNA_SAN_4A | 26734 | Tip 6 | DOBAR | DOBAR | DOBAR | DOBAR | |
| 416 | Japra | 201008 | Una sa G. i K. | BA_UNA_SANA_JAP_3D | 8824 | Tip 6 | | LOŠ | | LOŠ | Pod rizikom |
| 417 | Kozica | 201012 | Una sa G. i K. | BA_UNA_SANA_KOZ_1 | 4593 | Tip 5 | DOBAR | DOBAR | DOBAR | DOBAR | |
| 418 | Sanica | 201013 | Una sa G. i K. | BA_UNA_SANA_SAN_1 | 14107 | Tip 5 | | VISOK | | UMJEREN | Vj. pod rizikom |
| 419 | | 201015 | Una sa G. i K. | BA_UNA_SANA_SAN_3 | 5393 | Tip 6 | | VISOK | | UMJEREN | Vj. pod rizikom |

| Podaci o vodnom tijelu (VT) | | | | | Duzina VT (m) | Biotip VT-a | Plan upravljanja 2016.-2021. | | Plan upravljanja 2022.-2027. | | Procjena rizika po Planu upravljanja 2022.-2027. (avg.20) |
|-----------------------------|-----------------|---------|----------------|---------------------------|---------------|-------------|--|--|---|---|---|
| R-br | Vodotok | ID VT-a | Podsliv | OZNAKA VT-a PO EUCD_RWB | | | Stanje VT-a po monitoringu 2011.-2013. | Stanje po Planu upravljanja 2016.-2021., (PD 10. Aneks 5.) | Stanje po monitoringu 2011.-2013. i 2014.-2018. | Stanje po Planu upravljanja 2022.-2027., sa rez. Analize pritiska | |
| | | | | | | | | | | | |
| 420 | Glibaja | 201030 | Una sa G. i K. | BA_UNA_SANA_GLI_1 | 3613 | Tip 5 | | UMJEREN | LOŠ | LOŠ | |
| 421 | Banjica | 201032 | Una sa G. i K. | BA_UNA_SANA_BANJ_1 | 3029 | Tip 6 | | VISOK | | LOŠ | Pod rizikom |
| 422 | | 201033 | Una sa G. i K. | BA_UNA_SANA_BANJ_2 | 3963 | Tip 6 | | UMJEREN | | UMJEREN | Vj. pod rizikom |
| 423 | Rijeka | 201034 | Una sa G. i K. | BA_UNA_SANA_BANJ_RIJ_1 | 4037 | Tip 6 | | DOBAR | | LOŠ | Pod rizikom |
| 424 | Sanicka rijeka | 201035 | Una sa G. i K. | BA_UNA_SANA_SAN_SAN.RIJ_1 | 8603 | Tip 5 | | DOBAR | UMJEREN | UMJEREN | |
| 425 | Kijevska rijeka | 201037 | Una sa G. i K. | BA_UNA_SANA_KIJ.RIJ_1 | 6015 | Tip 5 | | LOŠ | LOŠ | LOŠ | |
| 426 | Tramošnjica | 201039 | Una sa G. i K. | BA_UNA_SANA_KIJ.RIJ_TRA_1 | 6292 | Tip 5 | | VISOK | | LOŠ | Pod rizikom |
| 427 | Sasina | 201041 | Una sa G. i K. | BA_UNA_SANA_SAS_1 | 9826 | Tip 5 | | LOŠ | LOŠ | LOŠ | |
| 428 | Blija | 201044 | Una sa G. i K. | BA_UNA_SANA_BLIJA_2 | 12149 | Tip 5 | UMJEREN | UMJEREN | UMJEREN | UMJEREN | |
| 429 | | 201045 | Una sa G. i K. | BA_UNA_SANA_BLIJA_3 | 14428 | Tip 5 | | LOŠ | | LOŠ | Pod rizikom |
| 430 | Hatiraj | 201046 | Una sa G. i K. | BA_UNA_SANA_BLIJA_HAT_1 | 4399 | Tip 5 | | LOŠ | DOBAR | DOBAR | |
| 431 | | 201047 | Una sa G. i K. | BA_UNA_SANA_BLIJA_HAT_2 | 4654 | Tip 5 | | LOŠ | | LOŠ | Pod rizikom |
| 432 | Majdanuša | 201048 | Una sa G. i K. | BA_UNA_SANA_MAJD_1 | 8062 | Tip 5 | | LOŠ | DOBAR | DOBAR | |
| 433 | | 201049 | Una sa G. i K. | BA_UNA_SANA_MAJD-ST.RIJ_2 | 1710 | Tip 5 | | DOBAR | | VISOK | Nije pod rizikom |
| 434 | | 201066 | Una sa G. i K. | BA_UNA_SANA_SAN_4 | 939 | Tip 5 | | VISOK | | VISOK | Nije pod rizikom |

| Podaci o vodnom tijelu (VT) | | | | | Duzina VT (m) | Biotip VT-a | Plan upravljanja 2016.-2021. | | Plan upravljanja 2022.-2027. | | Procjena rizika po Planu upravljanja 2022.-2027. (avg.20) |
|-----------------------------|--------------|---------|----------------|-------------------------|---------------|-------------|--|--|---|---|---|
| R-br | Vodotok | ID VT-a | Podsliv | OZNAKA VT-a PO EUCD_RWB | | | Stanje VT-a po monitoringu 2011.-2013. | Stanje po Planu upravljanja 2016.-2021., (PD 10. Aneks 5.) | Stanje po monitoringu 2011.-2013. i 2014.-2018. | Stanje po Planu upravljanja 2022.-2027., sa rez. Analize pritiska | |
| | | | | | | | | | | | |
| 435 | Mlaka | 202051 | Una sa G. i K. | BA_UNA_VOJS_MLAKA_2 | 2564 | Tip 5 | | VISOK | | VISOK | Nije pod rizikom |
| 436 | Unac | 203016 | Una sa G. i K. | BA_UNA_UNAC_1 | 35225 | Tip 5 | DOBAR | DOBAR | DOBAR | DOBAR | |
| 437 | | 203018 | Una sa G. i K. | BA_UNA_UNAC_3 | 8855 | Tip 6 | | UMJEREN | | LOŠ | Pod rizikom |
| 438 | | 203019 | Una sa G. i K. | BA_UNA_UNAC_4 | 12488 | Tip 7 | | DOBAR | DOBAR | DOBAR | |
| 439 | | 203020 | Una sa G. i K. | BA_UNA_UNAC_5 | 10564 | Tip 6 | | UMJEREN | | LOŠ | Pod rizikom |
| 440 | Ljeskovicica | 203021 | Una sa G. i K. | BA_UNA_UNAC_LJES_1 | 4278 | Tip 7 | | LOŠ | DOBAR | DOBAR | |
| 441 | Visučica | 203022 | Una sa G. i K. | BA_UNA_UNAC_VIS_1 | 9179 | Tip 6 | | UMJEREN | DOBAR | DOBAR | |
| 442 | Krka | 204025 | Una sa G. i K. | BA_UNA_KRKA_1 | 4895 | Tip 5 | | VISOK | | VISOK | Nije pod rizikom |
| 443 | Potok | 204026 | Una sa G. i K. | BA_UNA_KRKA_POTOK_1 | 1412 | Tip 5 | | VISOK | | VISOK | Nije pod rizikom |
| 444 | | 204027 | Una sa G. i K. | BA_UNA_KRKA_POTOK_2 | 6523 | Tip 7 | | VISOK | | VISOK | Nije pod rizikom |
| 445 | Adet | 204028 | Una sa G. i K. | BA_UNA_KRKA_ADET_1 | 2812 | Tip 5 | | VISOK | | UMJEREN | Vj. pod rizikom |
| 446 | | 204029 | Una sa G. i K. | BA_UNA_KRKA_ADET_2 | 5139 | Tip 7 | | VISOK | | UMJEREN | Vj. pod rizikom |
| 447 | Glodina | 205052 | Una sa G. i K. | BA_UNA_GLO_1 | 10846 | Tip 5 | | UMJEREN | LOŠ | LOŠ | |
| 448 | Baštra | 206055 | Una sa G. i K. | BA_UNA_BAS_1 | 13260 | Tip 5 | | DOBAR | LOŠ | LOŠ | |
| 449 | | 206056 | Una sa G. i K. | BA_UNA_BAS_2 | 5195 | Tip 5 | | LOŠ | | LOŠ | Pod rizikom |

| Podaci o vodnom tijelu (VT) | | | | | Duzina VT (m) | Biotip VT-a | Plan upravljanja 2016.-2021. | | Plan upravljanja 2022.-2027. | | Procjena rizika po Planu upravljanja 2022.-2027. (avg.20) |
|-----------------------------|------------|---------|----------------|-------------------------|---------------|-------------|--|--|---|---|---|
| R-br | Vodotok | ID VT-a | Podsliv | OZNAKA VT-a PO EUCD_RWB | | | Stanje VT-a po monitoringu 2011.-2013. | Stanje po Planu upravljanja 2016.-2021., (PD 10. Aneks 5.) | Stanje po monitoringu 2011.-2013. i 2014.-2018. | Stanje po Planu upravljanja 2022.-2027., sa rez. Analize pritiska | |
| | | | | | | | | | | | |
| 450 | Čava | 206057 | Una sa G. i K. | BA_UNA_BAS_CAVA_1 | 7522 | Tip 5 | | LOŠ | DOBAR | DOBAR | |
| 451 | Bukovska | 207058 | Una sa G. i K. | BA_UNA_BUK_1 | 4947 | Tip 5 | | UMJEREN | LOŠ | LOŠ | |
| 452 | | 207059 | Una sa G. i K. | BA_UNA_BUK_2 | 6619 | Tip 6 | | LOŠ | | LOŠ | Pod rizikom |
| 453 | Krušnica | 208060 | Una sa G. i K. | BA_UNA_KRU_1 | 7460 | Tip 5 | DOBAR | DOBAR | DOBAR | DOBAR | |
| 454 | Klokot | 209061 | Una sa G. i K. | BA_UNA_KLO_1 | 2208 | Tip 4 | DOBAR | DOBAR | DOBAR | DOBAR | |
| 455 | | 209062 | Una sa G. i K. | BA_UNA_KLO_2 | 2194 | Tip 5 | DOBAR | DOBAR | DOBAR | DOBAR | |
| 456 | Mrežnica | 209063 | Una sa G. i K. | BA_UNA_KLO_MRE_1 | 10476 | Tip 4 | | LOŠ | UMJEREN | UMJEREN | |
| 457 | Liša | 209065 | Una sa G. i K. | BA_UNA_KLO_LISA_1 | 6285 | Tip 4 | | VISOK | UMJEREN | UMJEREN | |
| 458 | Kladušnica | 210067 | Una sa G. i K. | BA_GLINA_KLA_1 | 22498 | Tip 4 | DOBAR | DOBAR | DOBAR | DOBAR | |
| 459 | Pecina | 210069 | Una sa G. i K. | BA_GLINA_KLA-PEC_3 | 8444 | Tip 5 | | LOŠ | DOBAR | DOBAR | |
| 460 | Glinica | 211071 | Una sa G. i K. | BA_GLINA_GLI_1 | 6291 | Tip 5 | DOBAR | DOBAR | DOBAR | DOBAR | |
| 461 | | 211072 | Una sa G. i K. | BA_GLINA_GLI_2 | 13770 | Tip 5 | | LOŠ | | LOŠ | Pod rizikom |
| 462 | Slapnica | 211073 | Una sa G. i K. | BA_GLINA_GLI_SLA_1 | 15977 | Tip 5 | | LOŠ | DOBAR | DOBAR | |
| 463 | Stabandža | 211076 | Una sa G. i K. | BA_GLINA_GLI_STA_1 | 15016 | Tip 4 | | LOŠ | LOŠ | LOŠ | |
| 464 | Bužimica | 211079 | Una sa G. i K. | BA_GLINA_GLI_BUZ_1 | 4038 | Tip 4 | LOŠ | LOŠ | LOŠ | LOŠ | |
| 465 | | 211081 | Una sa G. i K. | BA_GLINA_GLI_BUZ_3 | 15605 | Tip 4 | | LOŠ | | LOŠ | Pod rizikom |

| Podaci o vodnom tijelu (VT) | | | | | Duzina VT (m) | Biotip VT-a | Plan upravljanja 2016.-2021. | | Plan upravljanja 2022.-2027. | | Procjena rizika po Planu upravljanja 2022.-2027. (avg.20) |
|-----------------------------|-----------------|---------|----------------|--------------------------------|---------------|-------------|--|--|---|---|---|
| R-br | Vodotok | ID VT-a | Podsliv | OZNAKA VT-a PO EUCD_RWB | | | Stanje VT-a po monitoringu 2011.-2013. | Stanje po Planu upravljanja 2016.-2021., (PD 10. Aneks 5.) | Stanje po monitoringu 2011.-2013. i 2014.-2018. | Stanje po Planu upravljanja 2022.-2027., sa rez. Analize pritiska | |
| | | | | | | | | | | | |
| 466 | Čaglica | 211083 | Una sa G. i K. | BA_GLINA_GLI_BUZ_CAG_1 | 9322 | Tip 4 | UMJEREN | DOBAR | DOBAR | | |
| 467 | Rijeka | 211084 | Una sa G. i K. | BA_GLINA_GLI_BUZ_CAG-RIJ_2 | 2467 | Tip 4 | UMJEREN | | LOŠ | Pod rizikom | |
| 468 | | 211085 | Una sa G. i K. | BA_GLINA_GLI_BUZ_CAG-RIJ_3 | 6854 | Tip 5 | LOŠ | | LOŠ | Pod rizikom | |
| 469 | Caglica/Pivnica | 211086 | Una sa G. i K. | BA_GLINA_GLI_BUZ_CAG-RIJ-PIV_4 | 6929 | Tip 5 | LOŠ | | LOŠ | Pod rizikom | |
| 470 | Toplica | 212087 | Una sa G. i K. | BA_KORANA_TOPL_1 | 17988 | Tip 4 | LOŠ | DOBAR | DOBAR | | |
| 471 | Mutnica | 213089 | Una sa G. i K. | BA_KORANA_MUTN_1 | 5441 | Tip 4 | UMJEREN | UMJEREN | UMJEREN | | |
| 472 | | 213090 | Una sa G. i K. | BA_KORANA_MUTN_2 | 8769 | Tip 4 | LOŠ | | LOŠ | Pod rizikom | |
| 473 | | 213091 | Una sa G. i K. | BA_KORANA_MUTN_3 | 10030 | Tip 4 | UMJEREN | LOŠ | LOŠ | | |
| 474 | Platnica | 213093 | Una sa G. i K. | BA_KORANA_MUTN_PLA_1 | 14764 | Tip 4 | LOŠ | LOŠ | LOŠ | | |
| 475 | Čajin potok | 213095 | Una sa G. i K. | BA_KORANA_MUTN_CA-POTOK_1 | 9271 | Tip 4 | LOŠ | LOŠ | LOŠ | | |
| 476 | Korana | 600000 | Una sa G. i K. | BA_GLINA | 19773 | Tip 5 | VISOK | | LOŠ | Pod rizikom | |
| 477 | Korana | 650000 | Una sa G. i K. | BA_KORANA | 23354 | Tip 5 | DOBAR | | LOŠ | Pod rizikom | |
| 478 | Vojskova | | Una sa G. i K. | BA_UNA_VOJS_3 | 6134 | Tip 6 | VISOK | | DOBAR | Nije pod rizikom | |
| 479 | Drobinica | 50300 | Una sa G. i K. | BA_UNA_DROB_1 | 5633,53 | Tip5 | | | LOŠ | Pod rizikom | |
| 480 | Skočajska Draga | 50301 | Una sa G. i K. | BA_UNA_DROB_SKOCDRAGA_3 | 5844,61 | Tip6 | | | DOBAR | Nije pod rizikom | |

| Podaci o vodnom tijelu (VT) | | | | | Duzina VT (m) | Biotip VT-a | Plan upravljanja 2016.-2021. | | Plan upravljanja 2022.-2027. | | Procjena rizika po Planu upravljanja 2022.-2027. (avg.20) | |
|-----------------------------|------------------|---------|----------------|-----------------------------------|---------------|-------------|--|--|---|---|---|--|
| R-br | Vodotok | ID VT-a | Podsliv | OZNAKA VT-a PO EUCD_RWB | | | Stanje VT-a po monitoringu 2011.-2013. | Stanje po Planu upravljanja 2016.-2021., (PD 10. Aneks 5.) | Stanje po monitoringu 2011.-2013. i 2014.-2018. | Stanje po Planu upravljanja 2022.-2027., sa rez. Analize pritiska | | |
| | | | | | | | | | | | | |
| 481 | Zavaljska Draga | 50302 | Una sa G. i K. | BA_UNA_DROB_ZAVDRAGA_1 | 5432,7 | Tip6 | | | | DOBAR | Nije pod rizikom | |
| 482 | Suhača | 50303 | Una sa G. i K. | BA_UNA_SANA_BLIJA_SUHACA_1 | 7275,51 | Tip5 | | | | LOŠ | Pod rizikom | |
| 483 | Gudaja | 50307 | Una sa G. i K. | BA_UNA_UNAC_GUDAJA_1 | 8643,16 | Tip7 | | | | LOŠ | Pod rizikom | |
| 484 | Dobrenica | 50308 | Una sa G. i K. | BA_UNA_DOBRENICA_1 | 11252,19 | Tip5 | | | | UMJEREN | Vj. pod rizikom | |
| 485 | Drvara | 50310 | Una sa G. i K. | BA_UNA_UNAC_DRVARA_1 | 8611,06 | Tip6 | | | | LOŠ | Pod rizikom | |
| 486 | Drobnjak | 50311 | Una sa G. i K. | BA_UNA_UNAC_DROBNJAK_1 | 6953,67 | Tip6 | | | | LOŠ | Pod rizikom | |
| Σ= | | | 96 VT-a | Luk.(m)= | 914.541 | | | | | | | |
| | | | | Lprosj.(m)= | 9.526 | | | | | | | |
| 487 | Komarska rijeka | 50003 | Vrbas | BA_VRB_OBO.RIJ_KOMARSKARIJEKA_1 | 5231 | Tip 7 | | DOBAR | | LOŠ | Pod rizikom | |
| 488 | Bodička rijeka | 50004 | Vrbas | BA_VRB_DERV.RIJ_SERV.RI_BODICKA_1 | 8173 | Tip 6 | | VISOK | | VISOK | Nije pod rizikom | |
| 489 | Sokolinski potok | 50038 | Vrbas | BA_VRB_SOKOLINSKI_POTOK_1 | 6019 | Tip 6 | | DOBAR | LOŠ | LOŠ | | |
| 490 | Desna | 50066 | Vrbas | BA_VRB_DESNA_1 | 11201 | Tip 7 | | VISOK | LOŠ | LOŠ | | |
| 491 | Buna | 50068 | Vrbas | BA_VRB_LUCINA_BUNA | 4242 | Tip 7 | | UMJEREN | | LOŠ | Pod rizikom | |
| 492 | Bare | 50085 | Vrbas | BA_VRB_BISTRICA_BARE_1 | 8029 | Tip 7 | | DOBAR | | UMJEREN | Vj. pod rizikom | |
| 493 | Gajski potok | 50091 | Vrbas | BA_VRB_BISTR_BARE_GAJSKIPOTOK_1 | 6636 | Tip 7 | | VISOK | | UMJEREN | Vj. pod rizikom | |
| 494 | Rijeka | 50097 | Vrbas | BA_VRB_LUCINA_RIJEKA_1 | 9499 | Tip 5 | | LOŠ | | LOŠ | Pod rizikom | |
| 495 | Ribnica | 50098 | Vrbas | BA_VRB_BISTICA_RIBNICA_1 | 7684 | Tip 7 | | VISOK | | DOBAR | Nije pod rizikom | |
| 496 | Brižni potok | 50101 | Vrbas | BA_VRB_DERV.RIJEKA_BRIZNIPOTOK_1 | 3458 | Tip 6 | | DOBAR | | LOŠ | Pod rizikom | |
| 497 | Servanska rijeka | 50102 | Vrbas | BA_VRB_DERV.RIJEKA_SERVANSKA_1 | 3215 | Tip 6 | | VISOK | | UMJEREN | Vj. pod rizikom | |

| Podaci o vodnom tijelu (VT) | | | | | Duzina VT (m) | Biotip VT-a | Plan upravljanja 2016.-2021. | | Plan upravljanja 2022.-2027. | | Procjena rizika po Planu upravljanja 2022.-2027. (avg.20) |
|-----------------------------|------------------|---------|---------|----------------------------------|---------------|-------------|--|--|---|---|---|
| R-br | Vodotok | ID VT-a | Podsliv | OZNAKA VT-a PO EUCD_RWB | | | Stanje VT-a po monitoringu 2011.-2013. | Stanje po Planu upravljanja 2016.-2021., (PD 10. Aneks 5.) | Stanje po monitoringu 2011.-2013. i 2014.-2018. | Stanje po Planu upravljanja 2022.-2027., sa rez. Analize pritiska | |
| | | | | | | | | | | | |
| 498 | Potočani | 50103 | Vrbas | BA_VRB_CEHAIJKARIJEKA_POTOCANI_1 | 3487 | Tip 6 | | VISOK | | UMJEREN | Vj. pod rizikom |
| 499 | Leletva | 50104 | Vrbas | BA_VRB_CEHAIJKARIJEKA_LELETVA_1 | 2920 | Tip 6 | | DOBAR | | LOŠ | Pod rizikom |
| 500 | Suhodol | 50107 | Vrbas | BA_VRB_BISTICA_SUHODOL_1 | 9596 | Tip 7 | | VISOK | | VISOK | Nije pod rizikom |
| 501 | Veliki Gusar | 50116 | Vrbas | BA_VRB_BISTICA_VELIKIGUSAR_1 | 3773 | Tip 7 | | VISOK | | VISOK | Nije pod rizikom |
| 502 | Pršljanica | 50119 | Vrbas | BA_VRB_VESEOCICA_PRSLJANICA_1 | 8707 | Tip 7 | | VISOK | | DOBAR | Nije pod rizikom |
| 503 | Mračajka | 50134 | Vrbas | BA_VRB_VES_DUBOKA_MRACAJKA_1 | 5147 | Tip 7 | | VISOK | | VISOK | Nije pod rizikom |
| 504 | Tušćica | 50156 | Vrbas | BA_VRB_TUSCICA_1 | 4604 | Tip 7 | | DOBAR | DOBAR | DOBAR | |
| 505 | Goruški potok | 50182 | Vrbas | BA_VRB_GORUSKIPOTOK_1 | 5133 | Tip 5 | | DOBAR | | UMJEREN | Vj. pod rizikom |
| 506 | Grnišnjak | 50183 | Vrbas | BA_VRB_GRNISNJAK_1 | 7816 | Tip 5 | | LOŠ | UMJEREN | UMJEREN | |
| 507 | Kozlovac | 50196 | Vrbas | BA_VRB_UGAR_KOZLOVAC_1 | 4519 | Tip 7 | | UMJEREN | | UMJEREN | Vj. pod rizikom |
| 508 | Slatinska rijeka | 50202 | Vrbas | BA_VRB_SEMESNICA_SLATINSKARIJ_1 | 8985 | Tip 7 | | VISOK | | VISOK | Nije pod rizikom |
| 509 | Bijeli potok | 50213 | Vrbas | BA_VRB_KOMOTINSKI_BIJELIPOTOK_1 | 6722 | Tip 7 | | LOŠ | | LOŠ | Pod rizikom |
| 510 | Komotinski potok | 50216 | Vrbas | BA_VRB_KOMOTINSKIPOTOK_1 | 5845 | Tip 5 | | UMJEREN | | LOŠ | Pod rizikom |
| 511 | Vrbas | 103008 | Vrbas | BA_VRB_4B | 6826 | Tip 6 | LOŠ | LOŠ | UMJEREN | UMJEREN | |
| 512 | | 103009 | Vrbas | BA_VRB_5 | 13563 | Tip 6 | LOŠ | LOŠ | DOBAR | DOBAR | |
| 513 | | 103010 | Vrbas | BA_VRB_6 | 25100 | Tip 6 | LOŠ | LOŠ | LOŠ | LOŠ | |
| 514 | | 103011 | Vrbas | BA_VRB_7 | 57815 | Tip 6 | LOŠ | LOŠ | DOBAR | DOBAR | |
| 515 | | 103012 | Vrbas | BA_VRB_8 | 14483 | Tip 6 | SLAB | SLAB | DOBAR | DOBAR | |
| 516 | Pliva | 301001 | Vrbas | BA_VRB_PLIVA_1 | 2929 | Tip 6 | SLAB | SLAB | DOBAR | DOBAR | |
| 517 | | 301002 | Vrbas | BA_VRB_PLIVA_2 | 5990 | Tip 6 | | DOBAR | DOBAR | DOBAR | |

| Podaci o vodnom tijelu (VT) | | | | | Duzina VT (m) | Biotip VT-a | Plan upravljanja 2016.-2021. | | Plan upravljanja 2022.-2027. | | Procjena rizika po Planu upravljanja 2022.-2027. (avg.20) |
|-----------------------------|--------------------------|---------|---------|-------------------------|---------------|-------------|--|--|---|---|---|
| R-br | Vodotok | ID VT-a | Podsliv | OZNAKA VT-a PO EUCD_RWB | | | Stanje VT-a po monitoringu 2011.-2013. | Stanje po Planu upravljanja 2016.-2021., (PD 10. Aneks 5.) | Stanje po monitoringu 2011.-2013. i 2014.-2018. | Stanje po Planu upravljanja 2022.-2027., sa rez. Analize pritiska | |
| | | | | | | | | | | | |
| 518 | Ugar | 302005 | Vrbas | BA_VRB_UGA_1B | 24312 | Tip 5 | | VISOK | | UMJEREN | Vj. pod rizikom |
| 519 | | 302006 | Vrbas | BA_VRB_UGA_2B | 23839 | Tip 6 | | DOBAR | | LOŠ | Pod rizikom |
| 520 | Lužnica | 302046 | Vrbas | BA_VRB_UGA_LUZ_1 | 7275 | Tip 6 | | VISOK | | UMJEREN | Vj. pod rizikom |
| 521 | Veseocica | 303008 | Vrbas | BA_VRB_VES_1 | 7653 | Tip 6 | UMJEREN | UMJEREN | UMJEREN | UMJEREN | |
| 522 | Duboka | 303009 | Vrbas | BA_VRB_VES_2 | 15703 | Tip 6 | | DOBAR | | DOBAR | Nije pod rizikom |
| 523 | Poričnica | 303043 | Vrbas | BA_VRB_VES_POR_1 | 4562 | Tip 5 | | DOBAR | | LOŠ | Pod rizikom |
| 524 | | 303044 | Vrbas | BA_VRB_VES_POR_2 | 7851 | Tip 6 | | VISOK | | VISOK | Nije pod rizikom |
| 525 | Bistrica | 304011 | Vrbas | BA_VRB_BIS_1 | 16023 | Tip 6 | DOBAR | DOBAR | DOBAR | DOBAR | |
| 526 | Mutnica | 304012 | Vrbas | BA_VRB_BIS_MUTN_1 | 11463 | Tip 6 | | VISOK | | VISOK | Nije pod rizikom |
| 527 | Semešnica | 305013 | Vrbas | BA_VRB_SEM_1 | 7193 | Tip 6 | | VISOK | DOBAR | DOBAR | |
| 528 | Velika Semešnica | 305015 | Vrbas | BA_VRB_SEM_3 | 8540 | Tip 6 | | VISOK | | VISOK | Nije pod rizikom |
| 529 | Prusačka rijeka | 306017 | Vrbas | BA_VRB_PR_RIJ_1 | 9532 | Tip 7 | | UMJEREN | DOBAR | DOBAR | |
| 530 | | 306019 | Vrbas | BA_VRB_PR_RIJ_3 | 9392 | Tip 6 | | VISOK | | VISOK | Nije pod rizikom |
| 531 | Rika | 307020 | Vrbas | BA_VRB_RIKA_1 | 18585 | Tip 6 | | VISOK | DOBAR | DOBAR | |
| 532 | Lucina | 308023 | Vrbas | BA_VRB_LUC_1 | 5448 | Tip 5 | | UMJEREN | LOŠ | LOŠ | |
| 533 | Oboračka rijeka | 309024 | Vrbas | BA_VRB_OBO_RIJ_1 | 10996 | Tip 7 | | LOŠ | LOŠ | LOŠ | |
| 534 | Čehajička rijeka | 310025 | Vrbas | BA_VRB_CEH_RIJ_1 | 4060 | Tip 7 | | VISOK | | LOŠ | Pod rizikom |
| 535 | Dervetinska rijeka | 311026 | Vrbas | BA_VRB_DER_RIJ_1 | 2869 | Tip 7 | | VISOK | | LOŠ | Pod rizikom |
| 536 | Vitina | 312027 | Vrbas | BA_VRB_VIT_1 | 3762 | Tip 5 | | DOBAR | LOŠ | LOŠ | |
| 537 | | 312028 | Vrbas | BA_VRB_VIT_2 | 4438 | Tip 6 | | VISOK | | LOŠ | Pod rizikom |
| 538 | Kandijska rij.-Vileški p | 313030 | Vrbas | BA_VRB_KAN_RIJ_1 | 4145 | Tip 5 | | DOBAR | | UMJEREN | Vj. pod rizikom |

| Podaci o vodnom tijelu (VT) | | | | | Duzina VT (m) | Biotip VT-a | Plan upravljanja 2016.-2021. | | Plan upravljanja 2022.-2027. | | Procjena rizika po Planu upravljanja 2022.-2027. (avg.20) |
|-----------------------------|------------|---------|----------|-------------------------|-------------------------------|------------------|--|--|---|---|---|
| R-br | Vodotok | ID VT-a | Podsliv | OZNAKA VT-a PO EUCD_RWB | | | Stanje VT-a po monitoringu 2011.-2013. | Stanje po Planu upravljanja 2016.-2021., (PD 10. Aneks 5.) | Stanje po monitoringu 2011.-2013. i 2014.-2018. | Stanje po Planu upravljanja 2022.-2027., sa rez. Analize pritiska | |
| | | | | | | | | | | | |
| 539 | | 313031 | Vrbas | BA_VRB_KAN_RIJ_2 | 5373 | Tip 7 | | VISOK | | DOBAR | Nije pod rizikom |
| 540 | Bunta | 314032 | Vrbas | BA_VRB_BUNTA_1 | 4482 | Tip 7 | | VISOK | DOBAR | DOBAR | |
| 541 | | 314033 | Vrbas | BA_VRB_BUNTA_2 | 10587 | Tip 6 | | VISOK | | UMJEREN | Vj. pod rizikom |
| 542 | Trnovaca | 315035 | Vrbas | BA_VRB_TRN_1 | 5644 | Tip 7 | | DOBAR | LOŠ | LOŠ | |
| 543 | | 315036 | Vrbas | BA_VRB_TRN_2 | 2560 | Tip 6 | | VISOK | | VISOK | Nije pod rizikom |
| 544 | Voljišnica | 315037 | Vrbas | BA_VRB_TRN_VOLJ_1 | 7507 | Tip 7 | | DOBAR | | LOŠ | Pod rizikom |
| 545 | | 315038 | Vrbas | BA_VRB_TRN_VOLJ_2 | 4210 | Tip 6 | | VISOK | | DOBAR | Nije pod rizikom |
| 546 | Crndol | 316039 | Vrbas | BA_VRB_CRN_1 | 12535 | Tip 6 | | DOBAR | LOŠ | LOŠ | |
| 547 | Trlica | 317041 | Vrbas | BA_VRB_TRL_1 | 1662 | Tip 7 | | VISOK | | UMJEREN | Vj. pod rizikom |
| 548 | | 317042 | Vrbas | BA_VRB_TRL_2 | 6125 | Tip 6 | | VISOK | | UMJEREN | Vj. pod rizikom |
| VP r.Save u FBiH= | | Σ= | 62 VT-a | | Luk.(m) | 545.677 | | | | | |
| | | Σ= | 548 VT-a | | Lprosj. (m)= | 8.801 | | | | | |
| | | | | | Luk. (m) VP r.Save u FBiH= | 4.810.543 | | | | | |
| | | | | | Lprosj. (m) VP r.Save u FBiH= | 8.778 | | | | | |

LEGENDA:

| | |
|-----|-------------|
| LOŠ | Pod rizikom |
|-----|-------------|

U ovim slučajevima ocjena "LOŠ" podrazumjeva da su koncentracije fizičko-hemijskih pratećih parametara ekološkog stanja: BPK, HPK, uk.N i uk.P, veće od opsega propisanog Odlukom. Ovakvo stanje se koristi samo u svrhu poređenja sa stanjem u prethodnom planskom periodu.

1.8 Dodatak 12: Dominantni izvori zagađenja za vodna tijela površinskih voda

1.8.1 Dodatak 12.1.: Dominantni izvori zagađenja za vodna tijela površinskih voda obuhvaćena monitoringom

| R-br | Vodotok | Podsliv | EUCD_RWB | Fizičko hemijski parametri po monitoringu 2014.-2018. | Ocjena stanja, po monitoringu 2014.-2019. | Stanovništvo u aglomeracijama | | | | | Stanovništvo van aglomeracija | | | | | Uzgoj akvakulture | | | | | Uzgoj stoke | | Korišt. zemlj. | | Industrija | | | | | Odlagališta otpada | | | | |
|------|-------------------|---------|------------------------------------|---|---|-------------------------------|---------|--------|-------|-------|-------------------------------|---------|--------|-------|-------|----------------------|---------|--------|-------|-------|-------------|-------|----------------|-------|----------------------|---------|--------|-------|-------|----------------------|---------|--------|-------|-------|
| | | | | | | BPK ₅ (%) | HPK (%) | SM (%) | N (%) | P (%) | BPK ₅ (%) | HPK (%) | SM (%) | N (%) | P (%) | BPK ₅ (%) | HPK (%) | SM (%) | N (%) | P (%) | N (%) | P (%) | N (%) | P (%) | BPK ₅ (%) | HPK (%) | SM (%) | N (%) | P (%) | BPK ₅ (%) | HPK (%) | SM (%) | N (%) | P (%) |
| 1 | Ganički potok | Bosna | BA_BOS_LAS_KOM_GANICKIPOTOK_1 | UMJEREN | LOŠ | 71% | 66% | 76% | 23% | 28% | 24% | 23% | 23% | 8% | 10% | 0% | 0% | 0% | 0% | 0% | 27% | 43% | 32% | 18% | 0% | 0% | 0% | 0% | 0% | 6% | 11% | 1% | 11% | 1% |
| 2 | Dolski potok | Bosna | BA_BOS_KOCEVA_DOLSKIPOTOK_1 | UMJEREN | UMJEREN | 100% | 99% | 100% | 54% | 53% | 0% | 0% | 0% | 0% | 0% | 0% | 0% | 0% | 0% | 0% | 25% | 35% | 21% | 12% | 0% | 0% | 0% | 0% | 0% | 0% | 1% | 0% | 1% | 0% |
| 3 | Dubnica | Bosna | BA_BOS_SPRECA_DUBNICA_1 | UMJEREN | LOŠ | 100% | 100% | 100% | 44% | 44% | 0% | 0% | 0% | 0% | 0% | 0% | 0% | 0% | 0% | 28% | 40% | 29% | 16% | 0% | 0% | 0% | 0% | 0% | 0% | 0% | 0% | 0% | 0% | |
| 4 | Lješnica | Bosna | BA_BOS_SPRECA_LJESNICA_1 | UMJEREN | LOŠ | 95% | 95% | 95% | 32% | 32% | 5% | 5% | 5% | 2% | 2% | 0% | 0% | 0% | 0% | 35% | 49% | 32% | 17% | 0% | 0% | 0% | 0% | 0% | 0% | 0% | 0% | 0% | 0% | |
| 5 | Luški potok | Bosna | BA_BOS_LAS_KOZICA_LUSKIPOTOK_1 | UMJEREN | UMJEREN | 19% | 19% | 19% | 5% | 6% | 81% | 81% | 81% | 22% | 23% | 0% | 0% | 0% | 0% | 39% | 52% | 34% | 19% | 0% | 0% | 0% | 0% | 0% | 0% | 0% | 0% | 0% | 0% | |
| 6 | Liješevački potok | Bosna | BA_BOS_RADIOVLJ_LIJESEVACKIPOTOK_1 | UMJEREN | LOŠ | 52% | 52% | 52% | 13% | 14% | 48% | 48% | 48% | 13% | 13% | 0% | 0% | 0% | 0% | 40% | 55% | 34% | 19% | 0% | 0% | 0% | 0% | 0% | 0% | 0% | 0% | 0% | 0% | |
| 7 | Marošička rijeka | Bosna | BA_BOS_ZGOSCA_MAROSICKARIJEKA_1 | UMJEREN | UMJEREN | 81% | 81% | 81% | 39% | 51% | 19% | 19% | 19% | 9% | 12% | 0% | 0% | 0% | 0% | 10% | 17% | 42% | 20% | 0% | 0% | 0% | 0% | 0% | 0% | 0% | 0% | 0% | 0% | |
| 8 | Lužnički potok | Bosna | BA_BOS_GORUSA_LUZNICKIPOTOK_1 | UMJEREN | SLAB | 25% | 25% | 25% | 5% | 5% | 75% | 75% | 75% | 14% | 16% | 0% | 0% | 0% | 0% | 39% | 57% | 41% | 22% | 0% | 0% | 0% | 0% | 0% | 0% | 0% | 0% | 0% | 0% | |
| 9 | Gučanski potok | Bosna | BA_BOS_LAS_GUCANSKIPOTOK_1 | UMJEREN | UMJEREN | 57% | 56% | 60% | 22% | 23% | 42% | 43% | 40% | 17% | 18% | 0% | 0% | 0% | 0% | 32% | 43% | 29% | 16% | 0% | 0% | 0% | 0% | 0% | 1% | 0% | 1% | 0% | 0% | |
| 10 | Drijenca | Bosna | BA_BOS_SPR_SOKOLUSA_DRIJENCA_1 | UMJEREN | LOŠ | 100% | 100% | 100% | 51% | 48% | 0% | 0% | 0% | 0% | 0% | 0% | 0% | 0% | 28% | 39% | 22% | 13% | 0% | 0% | 0% | 0% | 0% | 0% | 0% | 0% | 0% | 0% | 0% | |
| 11 | Lohinjska rijeka | Bosna | BA_BOS_SPR_LOHINJSKARIJEKA_1 | UMJEREN | LOŠ | 93% | 93% | 94% | 37% | 37% | 7% | 7% | 6% | 3% | 3% | 0% | 0% | 0% | 0% | 29% | 43% | 31% | 16% | 0% | 0% | 0% | 0% | 0% | 0% | 0% | 0% | 0% | 0% | |
| 12 | Šikuljačka rijeka | Bosna | BA_BOS_SPR_SIKULJACKARIJEKA_1 | UMJEREN | LOŠ | 100% | 100% | 100% | 25% | 25% | 0% | 0% | 0% | 0% | 0% | 0% | 0% | 0% | 39% | 56% | 36% | 19% | 0% | 0% | 0% | 0% | 0% | 0% | 0% | 0% | 0% | 0% | 0% | |
| 13 | Vihrica | Bosna | BA_BOS_ZUJEVINA_VIHRICA_1 | UMJEREN | LOŠ | 38% | 38% | 38% | 11% | 10% | 62% | 62% | 62% | 17% | 17% | 0% | 0% | 0% | 0% | 40% | 56% | 32% | 16% | 0% | 0% | 0% | 0% | 0% | 0% | 0% | 0% | 0% | 0% | |
| 14 | Oraška rijeka | Bosna | BA_BOS_USO_TALIN_ORASKARIJEKA_1 | UMJEREN | UMJEREN | 100% | 100% | 100% | 37% | 37% | 0% | 0% | 0% | 0% | 0% | 0% | 0% | 0% | 33% | 46% | 29% | 16% | 0% | 0% | 0% | 0% | 0% | 0% | 0% | 0% | 0% | 0% | 0% | |
| 15 | Bezimeni potok | Bosna | BA_BOS_LAS_BILA_BEZIMENIPOTOK_1 | UMJEREN | LOŠ | 72% | 72% | 72% | 15% | 18% | 28% | 28% | 28% | 6% | 7% | 0% | 0% | 0% | 0% | 31% | 50% | 49% | 24% | 0% | 0% | 0% | 0% | 0% | 0% | 0% | 0% | 0% | 0% | |
| 16 | Đulanova rijeka | Bosna | BA_BOS_DJULANOVARIJEKA_1 | UMJEREN | UMJEREN | 48% | 44% | 56% | 6% | 7% | 44% | 42% | 42% | 7% | 8% | 0% | 0% | 0% | 0% | 38% | 61% | 43% | 24% | 0% | 0% | 0% | 0% | 0% | 7% | 14% | 1% | 6% | 0% | |
| 17 | Godušica | Bosna | BA_BOS_FOJR_GODUSICA_1 | UMJEREN | LOŠ | 60% | 60% | 60% | 12% | 12% | 40% | 40% | 40% | 8% | 8% | 0% | 0% | 0% | 0% | 43% | 60% | 37% | 20% | 0% | 0% | 0% | 0% | 0% | 0% | 0% | 0% | 0% | 0% | |
| 18 | Kraljuštica | Bosna | BA_BOS_FOJR_KRALJUSTICA_1 | UMJEREN | LOŠ | 37% | 37% | 37% | 7% | 8% | 63% | 63% | 63% | 12% | 13% | 0% | 0% | 0% | 0% | 41% | 58% | 39% | 21% | 0% | 0% | 0% | 0% | 0% | 0% | 0% | 0% | 0% | 0% | |
| 19 | Grabovički potok | Bosna | BA_BOS_SPR_JALA_GRABOVICKIPOTOK_1 | UMJEREN | UMJEREN | 94% | 93% | 95% | 47% | 46% | 6% | 7% | 5% | 4% | 4% | 0% | 0% | 0% | 0% | 26% | 36% | 24% | 14% | 0% | 0% | 0% | 0% | 0% | 0% | 0% | 0% | 0% | 0% | |
| 20 | Gračanička rijeka | Bosna | BA_BOS_SPR_MALASPR_GRACANICKA_1 | UMJEREN | UMJEREN | 100% | 100% | 100% | 38% | 39% | 0% | 0% | 0% | 0% | 0% | 0% | 0% | 0% | 31% | 45% | 30% | 16% | 0% | 0% | 0% | 0% | 0% | 0% | 0% | 0% | 0% | 0% | 0% | |
| 21 | Mednica | Bosna | BA_BOS_SPR_MEDNICA_1 | UMJEREN | UMJEREN | 100% | 100% | 100% | 29% | 29% | 0% | 0% | 0% | 0% | 0% | 0% | 0% | 0% | 38% | 53% | 33% | 18% | 0% | 0% | 0% | 0% | 0% | 0% | 0% | 0% | 0% | 0% | 0% | |
| 22 | Bosna | Bosna | BA_BOS_3 | UMJEREN | LOŠ | 82% | 79% | 76% | 40% | 46% | 8% | 8% | 7% | 3% | 4% | 0% | 0% | 0% | 0% | 18% | 28% | 22% | 12% | 4% | 8% | 12% | 10% | 4% | 0% | 0% | 0% | 0% | 0% | |
| 23 | Bosna | Bosna | BA_BOS_4 | UMJEREN | LOŠ | 82% | 78% | 76% | 41% | 47% | 8% | 8% | 7% | 3% | 4% | 0% | 0% | 0% | 0% | 18% | 27% | 21% | 11% | 4% | 9% | 13% | 11% | 4% | 0% | 0% | 0% | 0% | 0% | |
| 24 | Bosna | Bosna | BA_BOS_5 | UMJEREN | UMJEREN | 80% | 78% | 77% | 45% | 49% | 10% | 10% | 9% | 4% | 4% | 0% | 0% | 0% | 0% | 18% | 26% | 21% | 11% | 2% | 5% | 6% | 1% | 0% | 0% | 0% | 0% | 0% | 0% | |
| 25 | Bosna | Bosna | BA_BOS_6 | UMJEREN | LOŠ | 81% | 79% | 80% | 56% | 60% | 5% | 5% | 5% | 2% | 2% | 0% | 0% | 0% | 0% | 11% | 16% | 13% | 7% | 2% | 4% | 3% | 1% | 0% | 0% | 0% | 0% | 0% | 0% | |
| 26 | Miljacka | Bosna | BA_BOS_MILJ_1 | UMJEREN | SLAB | 27% | 25% | 25% | 9% | 9% | 5% | 5% | 5% | 2% | 2% | 0% | 0% | 0% | 0% | 11% | 18% | 15% | 11% | 4% | 12% | 3% | 2% | 0% | 0% | 0% | 0% | 0% | 0% | |
| 27 | Moščanica | Bosna | BA_BOS_MILJ_MOS_1 | UMJEREN | UMJEREN | 84% | 83% | 84% | 24% | 24% | 16% | 16% | 16% | 4% | 5% | 0% | 0% | 0% | 0% | 27% | 39% | 24% | 14% | 0% | 0% | 0% | 0% | 0% | 2% | 0% | 1% | 0% | 0% | |

| R-br | Vodotok | Podsliv | EUCD_RWB | Fizičko hemijski parametri po monitoringu 2014.-2018. | Ocjena stanja, po monitoringu 2014.-2019. | Stanovništvo u aglomeracijama | | | | | Stanovništvo van aglomeracija | | | | | Uzgoj akvakulture | | | | | Uzgoj stoke | | Korišt. zemlj. | | Industrija | | | | | Odlagališta otpada | | | | | | | | | |
|------|---------------------------|---------|----------------------------|---|---|-------------------------------|---------|--------|-------|-------|-------------------------------|---------|--------|-------|-------|----------------------|---------|--------|-------|-------|-------------|-------|----------------|-------|----------------------|---------|--------|-------|-------|----------------------|---------|--------|-------|-------|----|----|----|----|----|
| | | | | | | BPK ₅ (%) | HPK (%) | SM (%) | N (%) | P (%) | BPK ₅ (%) | HPK (%) | SM (%) | N (%) | P (%) | BPK ₅ (%) | HPK (%) | SM (%) | N (%) | P (%) | N (%) | P (%) | N (%) | P (%) | BPK ₅ (%) | HPK (%) | SM (%) | N (%) | P (%) | BPK ₅ (%) | HPK (%) | SM (%) | N (%) | P (%) | | | | | |
| 28 | Dobrinja | Bosna | BA_BOS_DOBR_1 | UMJEREN | LOŠ | 50% | 50% | 50% | 31% | 33% | 0% | 0% | 0% | 0% | 0% | 0% | 0% | 0% | 0% | 0% | 5% | 8% | 9% | 7% | 0% | 0% | 0% | 0% | 0% | 0% | 0% | 0% | 0% | 0% | 0% | 0% | 0% | 0% | |
| 29 | Spreča | Bosna | BA_BOS_SPR_1C | UMJEREN | LOŠ | 76% | 72% | 44% | 31% | 39% | 2% | 2% | 1% | 1% | 1% | 0% | 0% | 0% | 0% | 0% | 21% | 37% | 20% | 14% | 19% | 24% | 53% | 21% | 1% | 0% | 0% | 0% | 0% | 0% | 0% | 0% | 0% | | |
| 30 | Spreča kroz jezero Modrac | Bosna | BA_BOS_SPR_2 | UMJEREN | LOŠ | 87% | 83% | 74% | 29% | 31% | 5% | 5% | 4% | 1% | 2% | 0% | 0% | 0% | 0% | 0% | 29% | 43% | 27% | 16% | 4% | 8% | 19% | 6% | 0% | 0% | 0% | 0% | 0% | 0% | 0% | 0% | 0% | | |
| 31 | Spreča | Bosna | BA_BOS_SPR_3A | UMJEREN | LOŠ | 88% | 86% | 83% | 30% | 32% | 5% | 5% | 4% | 1% | 2% | 0% | 0% | 0% | 0% | 0% | 28% | 40% | 27% | 15% | 2% | 4% | 9% | 2% | 0% | 0% | 0% | 0% | 0% | 0% | 0% | 0% | 0% | | |
| 32 | Bukovica | Bosna | BA_BOS_SPR_TUR_BUK_1 | UMJEREN | UMJEREN | 81% | 81% | 81% | 2% | 2% | 19% | 19% | 19% | 0% | 0% | 0% | 0% | 0% | 0% | 39% | 66% | 56% | 29% | 0% | 0% | 0% | 0% | 0% | 0% | 0% | 0% | 0% | 0% | 0% | 0% | 0% | 0% | | |
| 33 | Brijesnica | Bosna | BA_BOS_SPR_TUR_BRI_1 | UMJEREN | UMJEREN | 37% | 37% | 37% | 3% | 4% | 63% | 63% | 63% | 5% | 6% | 0% | 0% | 0% | 0% | 0% | 35% | 61% | 58% | 30% | 0% | 0% | 0% | 0% | 0% | 0% | 0% | 0% | 0% | 0% | 0% | 0% | 0% | | |
| 34 | Seona | Bosna | BA_BOS_SPR_TUR_SEONA_1 | UMJEREN | LOŠ | 100% | 99% | 99% | 16% | 17% | 0% | 0% | 0% | 0% | 0% | 0% | 0% | 0% | 0% | 40% | 60% | 43% | 23% | 0% | 0% | 0% | 0% | 0% | 0% | 0% | 1% | 1% | 1% | 0% | 0% | 0% | 0% | | |
| 35 | Oskova | Bosna | BA_BOS_SPR_OSK_1 | UMJEREN | LOŠ | 84% | 78% | 70% | 37% | 43% | 10% | 10% | 8% | 4% | 4% | 0% | 0% | 0% | 0% | 0% | 23% | 35% | 27% | 15% | 6% | 11% | 21% | 6% | 0% | 0% | 0% | 0% | 0% | 0% | 0% | 0% | 0% | | |
| 36 | Oskova | Bosna | BA_BOS_SPR_OSK_2 | UMJEREN | LOŠ | 85% | 76% | 66% | 35% | 43% | 6% | 5% | 4% | 3% | 3% | 0% | 0% | 0% | 0% | 0% | 21% | 37% | 26% | 16% | 10% | 18% | 30% | 14% | 1% | 0% | 0% | 0% | 0% | 0% | 0% | 0% | 0% | | |
| 37 | Gostelja | Bosna | BA_BOS_SPR_OSK_GOST_1 | UMJEREN | LOŠ | 68% | 68% | 68% | 15% | 16% | 31% | 31% | 31% | 7% | 7% | 0% | 0% | 0% | 0% | 0% | 33% | 50% | 38% | 20% | 0% | 0% | 0% | 0% | 0% | 0% | 0% | 0% | 0% | 0% | 0% | 0% | 0% | | |
| 38 | Litva | Bosna | BA_BOS_SPR_OSK_LITVA_1 | UMJEREN | LOŠ | 92% | 88% | 88% | 43% | 50% | 3% | 3% | 2% | 1% | 2% | 0% | 0% | 0% | 0% | 0% | 20% | 34% | 19% | 13% | 5% | 9% | 10% | 17% | 1% | 0% | 0% | 0% | 0% | 0% | 0% | 0% | 0% | | |
| 39 | Litva | Bosna | BA_BOS_SPR_OSK_LITVA_2 | UMJEREN | SLAB | 100% | 100% | 100% | 64% | 66% | 0% | 0% | 0% | 0% | 0% | 0% | 0% | 0% | 0% | 14% | 21% | 22% | 13% | 0% | 0% | 0% | 0% | 0% | 0% | 0% | 0% | 0% | 0% | 0% | 0% | 0% | 0% | | |
| 40 | Sokoluša | Bosna | BA_BOS_SPR_SOK_2 | UMJEREN | UMJEREN | 100% | 100% | 100% | 50% | 49% | 0% | 0% | 0% | 0% | 0% | 0% | 0% | 0% | 0% | 27% | 38% | 23% | 13% | 0% | 0% | 0% | 0% | 0% | 0% | 0% | 0% | 0% | 0% | 0% | 0% | 0% | 0% | 0% | |
| 41 | Jala | Bosna | BA_BOS_SPR_JALA_1 | UMJEREN | LOŠ | 98% | 97% | 41% | 62% | 62% | 1% | 1% | 0% | 1% | 1% | 0% | 0% | 0% | 0% | 0% | 18% | 26% | 19% | 11% | 1% | 2% | 59% | 1% | 1% | 0% | 0% | 0% | 0% | 0% | 0% | 0% | 0% | | |
| 42 | Mramorski p. | Bosna | BA_BOS_SPR_JALA_MRAM.POT_1 | UMJEREN | LOŠ | 99% | 99% | 99% | 61% | 60% | 1% | 1% | 1% | 1% | 1% | 0% | 0% | 0% | 0% | 0% | 20% | 28% | 18% | 10% | 0% | 0% | 0% | 0% | 0% | 0% | 0% | 0% | 0% | 0% | 0% | 0% | 0% | | |
| 43 | Joševica | Bosna | BA_BOS_SPR_JALA_JOSEV_3 | UMJEREN | LOŠ | 98% | 98% | 98% | 56% | 55% | 2% | 2% | 2% | 1% | 1% | 0% | 0% | 0% | 0% | 0% | 23% | 33% | 20% | 11% | 0% | 0% | 0% | 0% | 0% | 0% | 0% | 0% | 0% | 0% | 0% | 0% | 0% | 0% | |
| 44 | Solina | Bosna | BA_BOS_SPR_JALA_SOL_1 | UMJEREN | UMJEREN | 91% | 91% | 92% | 24% | 24% | 9% | 9% | 8% | 2% | 3% | 0% | 0% | 0% | 0% | 0% | 37% | 53% | 37% | 21% | 0% | 0% | 0% | 0% | 0% | 0% | 0% | 0% | 0% | 0% | 0% | 0% | 0% | | |
| 45 | Gribaja | Bosna | BA_BOS_SPR_GRI_1 | UMJEREN | LOŠ | 100% | 100% | 99% | 42% | 41% | 0% | 0% | 0% | 0% | 0% | 0% | 0% | 0% | 0% | 0% | 31% | 44% | 26% | 15% | 0% | 0% | 1% | 0% | 0% | 0% | 0% | 0% | 0% | 0% | 0% | 0% | 0% | 0% | |
| 46 | Tešanjka | Bosna | BA_BOS_USO_TES_1 | UMJEREN | LOŠ | 93% | 92% | 94% | 38% | 39% | 6% | 7% | 6% | 3% | 3% | 0% | 0% | 0% | 0% | 0% | 30% | 43% | 26% | 15% | 0% | 1% | 0% | 3% | 0% | 0% | 0% | 0% | 0% | 0% | 0% | 0% | 0% | | |
| 47 | Tešanjka | Bosna | BA_BOS_USO_TES_2 | UMJEREN | LOŠ | 90% | 83% | 95% | 35% | 43% | 4% | 4% | 3% | 2% | 2% | 0% | 0% | 0% | 0% | 0% | 23% | 39% | 21% | 15% | 1% | 2% | 1% | 5% | 0% | 6% | 11% | 1% | 14% | 1% | 1% | 0% | 0% | | |
| 48 | Tešanjka | Bosna | BA_BOS_USO_TES_4 | UMJEREN | UMJEREN | 92% | 92% | 94% | 42% | 41% | 8% | 8% | 6% | 4% | 4% | 0% | 0% | 0% | 0% | 0% | 28% | 40% | 26% | 15% | 0% | 0% | 0% | 0% | 0% | 0% | 0% | 0% | 0% | 0% | 0% | 0% | 0% | 0% | |
| 49 | Tilava | Bosna | BA_BOS_ZELI_TIL_1 | UMJEREN | UMJEREN | 78% | 78% | 78% | 25% | 31% | 0% | 0% | 0% | 0% | 0% | 0% | 0% | 0% | 0% | 4% | 8% | 6% | 5% | 0% | 0% | 0% | 0% | 0% | 0% | 0% | 0% | 0% | 0% | 0% | 0% | 0% | 0% | | |
| 50 | Bioštica | Bosna | BA_BOS_KRI_BIO_1 | UMJEREN | UMJEREN | 9% | 9% | 9% | 3% | 3% | 3% | 3% | 3% | 1% | 1% | 0% | 0% | 0% | 0% | 0% | 3% | 5% | 4% | 2% | 0% | 0% | 0% | 0% | 0% | 0% | 0% | 0% | 0% | 0% | 0% | 0% | 0% | | |
| 51 | Krivaja | Bosna | BA_BOS_KRI_4 | UMJEREN | UMJEREN | 25% | 24% | 26% | 6% | 7% | 12% | 13% | 11% | 2% | 2% | 0% | 0% | 0% | 0% | 0% | 8% | 13% | 12% | 6% | 0% | 0% | 0% | 0% | 0% | 1% | 1% | 0% | 1% | 0% | 0% | 0% | 0% | | |
| 52 | Lašva | Bosna | BA_BOS_LAS_4 | UMJEREN | UMJEREN | 91% | 90% | 92% | 42% | 45% | 8% | 8% | 7% | 4% | 4% | 0% | 0% | 0% | 0% | 0% | 24% | 34% | 29% | 15% | 1% | 2% | 1% | 0% | 1% | 0% | 0% | 0% | 0% | 0% | 0% | 0% | 0% | | |
| 53 | Kozica | Bosna | BA_BOS_LAS_KOZ_1 | UMJEREN | LOŠ | 75% | 75% | 75% | 26% | 28% | 25% | 25% | 25% | 9% | 10% | 0% | 0% | 0% | 0% | 0% | 31% | 44% | 35% | 19% | 0% | 0% | 0% | 0% | 0% | 0% | 0% | 0% | 0% | 0% | 0% | 0% | 0% | 0% | |
| 54 | Grlovnica | Bosna | BA_BOS_LAS_GRL_1 | UMJEREN | UMJEREN | 100% | 100% | 100% | 49% | 52% | 0% | 0% | 0% | 0% | 0% | 0% | 0% | 0% | 0% | 0% | 23% | 33% | 28% | 15% | 0% | 0% | 0% | 0% | 0% | 0% | 0% | 0% | 0% | 0% | 0% | 0% | 0% | 0% | |
| 55 | Mlava | Bosna | BA_BOS_FOJ.R_MLA_1 | UMJEREN | LOŠ | 67% | 67% | 68% | 15% | 15% | 33% | 33% | 32% | 8% | 8% | 0% | 0% | 0% | 0% | 0% | 42% | 56% | 35% | 20% | 0% | 0% | 0% | 0% | 0% | 0% | 0% | 0% | 0% | 0% | 0% | 0% | 0% | 0% | |
| 56 | Mlava | Bosna | BA_BOS_FOJ.R_MLA_3 | UMJEREN | LOŠ | 18% | 18% | 18% | 1% | 1% | 82% | 82% | 82% | 4% | 4% | 0% | 0% | 0% | 0% | 0% | 51% | 69% | 44% | 25% | 0% | 0% | 0% | 0% | 0% | 0% | 0% | 0% | 0% | 0% | 0% | 0% | 0% | 0% | 0% |

| R-br | Vodotok | Podsliv | EUCD_RWB | Fizičko hemijski parametri po monitoringu 2014.-2018. | Ocjena stanja, po monitoringu 2014.-2019. | Stanovništvo u aglomeracijama | | | | | Stanovništvo van aglomeracija | | | | | Uzgoj akvakulture | | | | | Uzgoj stoke | | Korišt. zemlj. | | Industrija | | | | | Odlagališta otpada | | | | | | | | |
|-----------------------------------|----------------------|-----------|--------------------------|---|---|-------------------------------|---------|--------|-------|-------|-------------------------------|---------|--------|-------|-------|----------------------|---------|--------|-------|-------|-------------|-------|----------------|-------|----------------------|---------|--------|-------|-------|----------------------|---------|--------|-------|-------|----|----|----|---|
| | | | | | | BPK ₅ (%) | HPK (%) | SM (%) | N (%) | P (%) | BPK ₅ (%) | HPK (%) | SM (%) | N (%) | P (%) | BPK ₅ (%) | HPK (%) | SM (%) | N (%) | P (%) | N (%) | P (%) | N (%) | P (%) | BPK ₅ (%) | HPK (%) | SM (%) | N (%) | P (%) | BPK ₅ (%) | HPK (%) | SM (%) | N (%) | P (%) | | | | |
| 57 | Lepenica | Bosna | BA_BOS_FOJ.R_LEP_1 | UMJEREN | UMJEREN | 54% | 53% | 58% | 13% | 14% | 44% | 44% | 39% | 11% | 13% | 0% | 0% | 0% | 0% | 0% | 36% | 53% | 40% | 21% | 2% | 3% | 3% | 0% | 0% | 0% | 0% | 0% | 0% | 0% | 0% | 0% | | |
| 58 | Kreševka | Bosna | BA_BOS_FOJ.R_LEP_KRE_2 | UMJEREN | UMJEREN | 30% | 28% | 34% | 7% | 7% | 68% | 69% | 65% | 17% | 19% | 0% | 0% | 0% | 0% | 0% | 37% | 52% | 39% | 22% | 3% | 3% | 1% | 0% | 0% | 0% | 0% | 0% | 0% | 0% | 0% | | | |
| 59 | Stavnja | Bosna | BA_BOS_STAV_1 | UMJEREN | LOŠ | 94% | 94% | 93% | 45% | 47% | 6% | 6% | 5% | 3% | 3% | 0% | 0% | 0% | 0% | 0% | 23% | 34% | 29% | 16% | 0% | 0% | 2% | 0% | 0% | 0% | 0% | 0% | 0% | 0% | 0% | | | |
| 60 | Ribnica | Bosna | BA_BOS_RIB_1 | UMJEREN | LOŠ | 47% | 47% | 47% | 15% | 18% | 53% | 53% | 53% | 17% | 20% | 0% | 0% | 0% | 0% | 0% | 25% | 41% | 43% | 21% | 0% | 0% | 0% | 0% | 0% | 0% | 0% | 0% | 0% | 0% | 0% | 0% | | |
| 61 | Zgošća | Bosna | BA_BOS_ZGO_1 | UMJEREN | SLAB | 91% | 91% | 91% | 42% | 46% | 9% | 9% | 9% | 4% | 5% | 0% | 0% | 0% | 0% | 0% | 21% | 32% | 33% | 17% | 0% | 0% | 0% | 0% | 0% | 0% | 0% | 0% | 0% | 0% | 0% | 0% | | |
| 62 | Zgošća | Bosna | BA_BOS_ZGO_2 | UMJEREN | LOŠ | 88% | 88% | 88% | 36% | 40% | 12% | 12% | 12% | 5% | 6% | 0% | 0% | 0% | 0% | 0% | 24% | 37% | 34% | 17% | 0% | 0% | 0% | 0% | 0% | 0% | 0% | 0% | 0% | 0% | 0% | 0% | | |
| 63 | Zgošća | Bosna | BA_BOS_ZGO_3 | UMJEREN | LOŠ | 79% | 79% | 79% | 26% | 32% | 21% | 21% | 21% | 7% | 8% | 0% | 0% | 0% | 0% | 0% | 22% | 37% | 45% | 22% | 0% | 0% | 0% | 0% | 0% | 0% | 0% | 0% | 0% | 0% | 0% | 0% | | |
| 64 | Trstionica | Bosna | BA_BOS_TRST_1 | UMJEREN | LOŠ | 89% | 88% | 70% | 30% | 33% | 10% | 10% | 8% | 3% | 4% | 0% | 0% | 0% | 0% | 0% | 28% | 43% | 38% | 19% | 1% | 2% | 22% | 0% | 0% | 0% | 0% | 0% | 0% | 0% | 0% | 0% | | |
| 65 | Goruša | Bosna | BA_BOS_GOR_1 | UMJEREN | LOŠ | 72% | 72% | 73% | 20% | 22% | 28% | 28% | 27% | 8% | 8% | 0% | 0% | 0% | 0% | 0% | 35% | 51% | 36% | 19% | 0% | 0% | 0% | 0% | 0% | 0% | 0% | 0% | 0% | 0% | 0% | 0% | 0% | |
| 66 | Goruša-Podvinjski p. | Bosna | BA_BOS_GOR_2 | UMJEREN | LOŠ | 62% | 62% | 64% | 15% | 17% | 38% | 38% | 36% | 10% | 11% | 0% | 0% | 0% | 0% | 0% | 34% | 51% | 41% | 21% | 0% | 0% | 0% | 0% | 0% | 0% | 0% | 0% | 0% | 0% | 0% | 0% | | |
| 67 | Radovanjska rijeka | Bosna | BA_BOS_RAD.RIJ_1 | UMJEREN | LOŠ | 61% | 61% | 61% | 18% | 19% | 38% | 38% | 38% | 11% | 12% | 0% | 0% | 0% | 0% | 0% | 35% | 50% | 36% | 19% | 0% | 0% | 0% | 0% | 0% | 0% | 1% | 1% | 1% | 1% | 0% | 0% | | |
| 68 | Kočeva | Bosna | BA_BOS_KOC_1 | UMJEREN | LOŠ | 100% | 100% | 100% | 59% | 59% | 0% | 0% | 0% | 0% | 0% | 0% | 0% | 0% | 0% | 0% | 21% | 30% | 20% | 11% | 0% | 0% | 0% | 0% | 0% | 0% | 0% | 0% | 0% | 0% | 0% | 0% | 0% | |
| 69 | Kočeva | Bosna | BA_BOS_KOC_2 | UMJEREN | LOŠ | 99% | 99% | 100% | 46% | 48% | 0% | 0% | 0% | 0% | 0% | 0% | 0% | 0% | 0% | 0% | 25% | 37% | 27% | 15% | 0% | 0% | 0% | 0% | 0% | 1% | 1% | 0% | 2% | 0% | 0% | 0% | | |
| 70 | Babina rijeka | Bosna | BA_BOS_BAB.RIJ_1 | UMJEREN | LOŠ | 99% | 99% | 100% | 77% | 80% | 0% | 0% | 0% | 0% | 0% | 0% | 0% | 0% | 0% | 9% | 13% | 13% | 6% | 0% | 0% | 0% | 0% | 0% | 0% | 0% | 0% | 0% | 1% | 0% | 0% | 0% | | |
| 71 | Gračanička rijeka | Bosna | BA_BOS_GRA.RIJ_1 | UMJEREN | LOŠ | 92% | 91% | 93% | 38% | 40% | 8% | 9% | 7% | 4% | 4% | 0% | 0% | 0% | 0% | 0% | 25% | 39% | 33% | 17% | 0% | 0% | 0% | 0% | 0% | 0% | 0% | 0% | 0% | 0% | 0% | 0% | 0% | |
| 72 | Gračanička rijeka | Bosna | BA_BOS_GRA.RIJ_2 | UMJEREN | LOŠ | 85% | 83% | 88% | 27% | 30% | 14% | 15% | 12% | 5% | 6% | 0% | 0% | 0% | 0% | 0% | 27% | 44% | 38% | 19% | 0% | 0% | 0% | 0% | 0% | 1% | 2% | 0% | 2% | 0% | 0% | 0% | | |
| 73 | Bistričak | Bosna | BA_BOS_BISTRICAK_1 | UMJEREN | LOŠ | 68% | 67% | 73% | 21% | 23% | 31% | 32% | 27% | 11% | 12% | 0% | 0% | 0% | 0% | 0% | 29% | 46% | 38% | 19% | 0% | 0% | 0% | 0% | 0% | 0% | 0% | 0% | 0% | 0% | 0% | 0% | 0% | |
| 74 | Željeznica | Bosna | BA_BOS_ZELJEZ_1 | UMJEREN | LOŠ | 100% | 100% | 100% | 48% | 50% | 0% | 0% | 0% | 0% | 0% | 0% | 0% | 0% | 0% | 0% | 25% | 36% | 27% | 14% | 0% | 0% | 0% | 0% | 0% | 0% | 0% | 0% | 0% | 0% | 0% | 0% | 0% | |
| 75 | Željeznica | Bosna | BA_BOS_ZELJEZ_2 | UMJEREN | LOŠ | 100% | 100% | 100% | 58% | 67% | 0% | 0% | 0% | 0% | 0% | 0% | 0% | 0% | 0% | 14% | 22% | 28% | 12% | 0% | 0% | 0% | 0% | 0% | 0% | 0% | 0% | 0% | 0% | 0% | 0% | 0% | 0% | |
| 76 | Papratnica | Bosna | BA_BOS_PAPR_1 | UMJEREN | LOŠ | 100% | 100% | 100% | 42% | 52% | 0% | 0% | 0% | 0% | 0% | 0% | 0% | 0% | 0% | 14% | 26% | 43% | 22% | 0% | 0% | 0% | 0% | 0% | 0% | 0% | 0% | 0% | 0% | 0% | 0% | 0% | 0% | |
| 77 | Ljubina | Bosna | BA_BOS_LJUB_1 | UMJEREN | LOŠ | 40% | 39% | 45% | 5% | 5% | 60% | 61% | 55% | 9% | 10% | 0% | 0% | 0% | 0% | 0% | 41% | 64% | 45% | 21% | 0% | 0% | 0% | 0% | 0% | 0% | 0% | 0% | 0% | 0% | 0% | 0% | 0% | |
| 78 | Vogošća | Bosna | BA_BOS_VOG_1 | UMJEREN | LOŠ | 96% | 96% | 97% | 44% | 45% | 3% | 3% | 3% | 2% | 2% | 0% | 0% | 0% | 0% | 0% | 23% | 35% | 27% | 14% | 0% | 0% | 0% | 0% | 0% | 0% | 0% | 0% | 0% | 0% | 0% | 0% | 0% | |
| 79 | Rakovica | Bosna | BA_BOS_ZUJ_TRN_RAK_1 | UMJEREN | LOŠ | 45% | 45% | 45% | 15% | 15% | 55% | 55% | 54% | 18% | 18% | 0% | 0% | 0% | 0% | 0% | 36% | 50% | 31% | 17% | 0% | 0% | 0% | 0% | 0% | 0% | 0% | 0% | 0% | 0% | 0% | 0% | 0% | |
| Σ: VT-a ">50% tereta zagađenja" = | | | | | | 64 | 64 | 63 | 11 | 14 | 10 | 10 | 10 | 0 | 0 | 0 | 0 | 0 | 0 | 0 | 1 | 21 | 2 | 0 | 0 | 0 | 0 | 2 | 0 | 0 | 0 | 0 | 0 | 0 | 0 | 0 | | |
| 1 | Sapna | Drina | BA_DR_SAP_2B | UMJEREN | LOŠ | 63% | 63% | 62% | 25% | 26% | 0% | 0% | 0% | 0% | 0% | 0% | 0% | 0% | 0% | 23% | 33% | 24% | 12% | 0% | 0% | 0% | 0% | 0% | 0% | 0% | 0% | 0% | 0% | 0% | 0% | 0% | | |
| 2 | Drinjača | Drina | BA_DR_DRNJ_6 | UMJEREN | LOŠ | 36% | 36% | 38% | 6% | 8% | 64% | 64% | 62% | 10% | 15% | 0% | 0% | 0% | 0% | 0% | 23% | 47% | 61% | 31% | 0% | 0% | 0% | 0% | 0% | 0% | 0% | 0% | 0% | 0% | 0% | 0% | 0% | |
| 3 | Podhranjenski p. | Drina | BA_DR_PODHR.POTOK_1 | UMJEREN | LOŠ | 79% | 75% | 80% | 17% | 21% | 17% | 17% | 14% | 4% | 5% | 0% | 0% | 0% | 0% | 0% | 22% | 36% | 52% | 34% | 3% | 7% | 6% | 1% | 0% | 0% | 1% | 0% | 1% | 0% | 0% | 0% | | |
| Σ: VT-a ">50% tereta zagađenja" = | | | | | | 2 | 2 | 2 | 0 | 0 | 1 | 1 | 1 | 0 | 0 | 0 | 0 | 0 | 0 | 0 | 0 | 0 | 0 | 2 | 0 | 0 | 0 | 0 | 0 | 0 | 0 | 0 | 0 | 0 | 0 | 0 | 0 | 0 |
| 1 | Lušnički potok | Sava dir. | BA_TINJA_LUSNICKIPOTOK_1 | UMJEREN | UMJEREN | 100% | 100% | 100% | 20% | 20% | 0% | 0% | 0% | 0% | 0% | 0% | 0% | 0% | 0% | 45% | 61% | 35% | 19% | 0% | 0% | 0% | 0% | 0% | 0% | 0% | 0% | 0% | 0% | 0% | 0% | 0% | | |
| 2 | Drapnički potok | Sava dir. | BA_TINJA_DRAPNICKI_1 | UMJEREN | LOŠ | 87% | 86% | 89% | 18% | 17% | 13% | 14% | 11% | 3% | 3% | 0% | 0% | 0% | 0% | 0% | 41% | 59% | 38% | 21% | 0% | 0% | 0% | 0% | 0% | 0% | 0% | 0% | 0% | 0% | 0% | 0% | 0% | |

| R-br | Vodotok | Podsliv | EUCD_RWB | Fizičko hemijski parametri po monitoringu 2014.-2018. | Ocjena stanja, po monitoringu 2014.-2019. | Stanovništvo u aglomeracijama | | | | | Stanovništvo van aglomeracija | | | | | Uzgoj akvakulture | | | | | Uzgoj stoke | | Korišt. zemlj. | | Industrija | | | | | Odlagališta otpada | | | | | | | | | | | | |
|---|-------------|-----------|------------------------------------|---|---|-------------------------------|---------|--------|-------|-------|-------------------------------|---------|--------|-------|-------|----------------------|---------|--------|-------|-------|-------------|-------|----------------|-------|----------------------|---------|--------|-------|-------|----------------------|---------|--------|-------|-------|----|----|----|----|----|----|----|----|
| | | | | | | BPK ₅ (%) | HPK (%) | SM (%) | N (%) | P (%) | BPK ₅ (%) | HPK (%) | SM (%) | N (%) | P (%) | BPK ₅ (%) | HPK (%) | SM (%) | N (%) | P (%) | N (%) | P (%) | N (%) | P (%) | BPK ₅ (%) | HPK (%) | SM (%) | N (%) | P (%) | BPK ₅ (%) | HPK (%) | SM (%) | N (%) | P (%) | | | | | | | | |
| 3 | Tinja | Sava dir. | BA_SA_TIN_4 | UMJEREN | LOŠ | 95% | 94% | 95% | 21% | 21% | 5% | 6% | 5% | 1% | 1% | 0% | 0% | 0% | 0% | 0% | 42% | 58% | 36% | 20% | 0% | 0% | 0% | 0% | 0% | 0% | 0% | 0% | 0% | 0% | 0% | 0% | 0% | 0% | | | | |
| 4 | Tolisa | Sava dir. | BA_SA_TOL_1 | UMJEREN | UMJEREN | 67% | 66% | 65% | 16% | 16% | 1% | 1% | 1% | 0% | 0% | 0% | 0% | 0% | 0% | 10% | 14% | 11% | 6% | 1% | 1% | 1% | 0% | 0% | 0% | 0% | 0% | 0% | 0% | 0% | 0% | 0% | 0% | | | | | |
| 5 | Gradašnica | Sava dir. | BA_SA_TOL_GRA_1 | UMJEREN | LOŠ | 97% | 94% | 92% | 52% | 56% | 0% | 0% | 0% | 0% | 0% | 0% | 0% | 0% | 0% | 17% | 22% | 19% | 11% | 3% | 6% | 8% | 4% | 2% | 0% | 0% | 0% | 0% | 0% | 0% | 0% | 0% | 0% | | | | | |
| 6 | Hazna | Sava dir. | BA_SA_TOL_GRA_HAZNA_1 | UMJEREN | LOŠ | 100% | 100% | 100% | 17% | 17% | 0% | 0% | 0% | 0% | 0% | 0% | 0% | 0% | 0% | 42% | 58% | 41% | 25% | 0% | 0% | 0% | 0% | 0% | 0% | 0% | 0% | 0% | 0% | 0% | 0% | 0% | 0% | 0% | 0% | | | |
| 7 | Vidara | Sava dir. | BA_SA_TOL_GRA_VIDARA_1 | UMJEREN | UMJEREN | 100% | 100% | 100% | 16% | 16% | 0% | 0% | 0% | 0% | 0% | 0% | 0% | 0% | 0% | 44% | 61% | 40% | 23% | 0% | 0% | 0% | 0% | 0% | 0% | 0% | 0% | 0% | 0% | 0% | 0% | 0% | 0% | 0% | 0% | | | |
| | | | Σ: VT-a ">50% tereta zagađenja" = | | | 7 | 7 | 7 | 1 | 1 | 0 | 0 | 0 | 0 | 0 | 0 | 0 | 0 | 0 | 0 | 5 | 0 | 0 | 0 | 0 | 0 | 0 | 0 | 0 | 0 | 0 | 0 | 0 | 0 | 0 | 0 | 0 | 0 | 0 | | | |
| 1 | Gračanica | Una/G./K. | BA_KOR_GLI_MUTN_CAJIN_GRACANIC_A_1 | UMJEREN | LOŠ | 100% | 100% | 100% | 48% | 51% | 0% | 0% | 0% | 0% | 0% | 0% | 0% | 0% | 0% | 19% | 27% | 33% | 22% | 0% | 0% | 0% | 0% | 0% | 0% | 0% | 0% | 0% | 0% | 0% | 0% | 0% | 0% | 0% | 0% | 0% | | |
| 2 | Šturlova | Una/G./K. | BA_KOR_GLI_STURLOVA_1 | UMJEREN | LOŠ | 98% | 98% | 98% | 39% | 44% | 2% | 2% | 2% | 1% | 1% | 0% | 0% | 0% | 0% | 20% | 30% | 39% | 25% | 0% | 0% | 0% | 0% | 0% | 0% | 0% | 0% | 0% | 0% | 0% | 0% | 0% | 0% | 0% | 0% | 0% | | |
| 3 | Krivaja | Una/G./K. | BA_KOR_GLI_MUTNICA_KRIVAJA_1 | UMJEREN | LOŠ | 100% | 100% | 100% | 43% | 46% | 0% | 0% | 0% | 0% | 0% | 0% | 0% | 0% | 0% | 21% | 30% | 36% | 24% | 0% | 0% | 0% | 0% | 0% | 0% | 0% | 0% | 0% | 0% | 0% | 0% | 0% | 0% | 0% | 0% | 0% | | |
| 4 | Blija | Una/G./K. | BA_UNA_SANA_BLIJA_2 | UMJEREN | UMJEREN | 94% | 94% | 95% | 35% | 41% | 6% | 6% | 5% | 2% | 3% | 0% | 0% | 0% | 0% | 20% | 30% | 42% | 26% | 0% | 0% | 0% | 0% | 0% | 0% | 0% | 0% | 0% | 0% | 0% | 0% | 0% | 0% | 0% | 0% | 0% | 0% | |
| 5 | Mrežnica | Una/G./K. | BA_UNA_KLO_MRE_1 | UMJEREN | UMJEREN | 91% | 91% | 91% | 24% | 29% | 9% | 9% | 9% | 2% | 3% | 0% | 0% | 0% | 0% | 25% | 37% | 48% | 32% | 0% | 0% | 0% | 0% | 0% | 0% | 0% | 0% | 0% | 0% | 0% | 0% | 0% | 0% | 0% | 0% | 0% | 0% | |
| 6 | Mutnica | Una/G./K. | BA_KORANA_MUTN_1 | UMJEREN | UMJEREN | 100% | 100% | 100% | 46% | 50% | 0% | 0% | 0% | 0% | 0% | 0% | 0% | 0% | 0% | 19% | 27% | 35% | 23% | 0% | 0% | 0% | 0% | 0% | 0% | 0% | 0% | 0% | 0% | 0% | 0% | 0% | 0% | 0% | 0% | 0% | 0% | |
| 7 | Platnica | Una/G./K. | BA_KORANA_MUTN_PLA_1 | UMJEREN | LOŠ | 100% | 100% | 100% | 40% | 44% | 0% | 0% | 0% | 0% | 0% | 0% | 0% | 0% | 0% | 22% | 31% | 38% | 25% | 0% | 0% | 0% | 0% | 0% | 0% | 0% | 0% | 0% | 0% | 0% | 0% | 0% | 0% | 0% | 0% | 0% | 0% | |
| 8 | Čajin potok | Una/G./K. | BA_KORANA_MUTN_CA-POTOK_1 | UMJEREN | LOŠ | 100% | 100% | 100% | 46% | 50% | 0% | 0% | 0% | 0% | 0% | 0% | 0% | 0% | 0% | 18% | 26% | 36% | 25% | 0% | 0% | 0% | 0% | 0% | 0% | 0% | 0% | 0% | 0% | 0% | 0% | 0% | 0% | 0% | 0% | 0% | 0% | 0% |
| | | | Σ: VT-a ">50% tereta zagađenja" = | | | 8 | 8 | 8 | 0 | 1 | 0 | 0 | 0 | 0 | 0 | 0 | 0 | 0 | 0 | 0 | 0 | 0 | 0 | 0 | 0 | 0 | 0 | 0 | 0 | 0 | 0 | 0 | 0 | 0 | 0 | 0 | 0 | 0 | 0 | 0 | 0 | |
| 1 | Grnišnjak | Vrbas | BA_VRB_GRNISNJAK_1 | UMJEREN | UMJEREN | 79% | 79% | 80% | 23% | 25% | 21% | 21% | 20% | 6% | 7% | 0% | 0% | 0% | 0% | 0% | 36% | 49% | 35% | 19% | 0% | 0% | 0% | 0% | 0% | 0% | 0% | 0% | 0% | 0% | 0% | 0% | 0% | 0% | 0% | 0% | 0% | |
| 2 | Veseočica | Vrbas | BA_VRB_VES_1 | UMJEREN | UMJEREN | 96% | 95% | 97% | 35% | 42% | 4% | 4% | 3% | 2% | 2% | 0% | 0% | 0% | 0% | 0% | 20% | 33% | 43% | 22% | 1% | 2% | 0% | 0% | 0% | 0% | 0% | 0% | 0% | 0% | 0% | 0% | 0% | 0% | 0% | 0% | 0% | 0% |
| 3 | Crndol | Vrbas | BA_VRB_CRN_1 | UMJEREN | LOŠ | 100% | 100% | 100% | 34% | 43% | 0% | 0% | 0% | 0% | 0% | 0% | 0% | 0% | 0% | 22% | 36% | 44% | 21% | 0% | 0% | 0% | 0% | 0% | 0% | 0% | 0% | 0% | 0% | 0% | 0% | 0% | 0% | 0% | 0% | 0% | 0% | 0% |
| | | | Σ: VT-a ">50% tereta zagađenja" = | | | 3 | 3 | 3 | 0 | 0 | 0 | 0 | 0 | 0 | 0 | 0 | 0 | 0 | 0 | 0 | 0 | 0 | 0 | 0 | 0 | 0 | 0 | 0 | 0 | 0 | 0 | 0 | 0 | 0 | 0 | 0 | 0 | 0 | 0 | 0 | 0 | |
| Ukupno vodno područje r.Save u Federaciji BiH | | | Σ: VT-a ">50% tereta zagađenja" = | | | 84 | 84 | 83 | 12 | 16 | 11 | 11 | 11 | 0 | 0 | 0 | 0 | 0 | 0 | 1 | 26 | 4 | 0 | 0 | 0 | 0 | 2 | 0 | 0 | 0 | 0 | 0 | 0 | 0 | 0 | 0 | 0 | 0 | 0 | 0 | 0 | |

1.8.2 Dodatak 12.2.: Dominantni izvori zagađenja za vodna tijela površinskih voda pod rizikom dostizanja okolišnih ciljeva

| R-br | Podaci o vodnim tijelima (VT) | | | | | Proračunate koncentracije zagađenja po analizi pritiska sa brojem VT-a u stanju "umjeren" po datim parametrima | | | | | | | | | Hidromorfologija | Preliminarna ocjena stanja po FH i HM pokazateljima | Procjena rizika |
|------|-------------------------------|----------|------------------------------------|---------------------------|-------------|--|--------------------------|------------|--------------------------|-----------|----------|---------------------------|----------|---------------------------|------------------|---|------------------|
| | Vodotok | Podsliv | OZNAKA VT-a PO EUCD_RWB | Duzina VT (m) | Biotip VT-a | BPK (mg/l) | Broj VT-a: BPK "umjeren" | HPK (mg/l) | Broj VT-a: HPK "umjeren" | SM (mg/l) | N (mg/l) | Broj VT-a: uk.N "umjeren" | P (mg/l) | Broj VT-a: uk.P "umjeren" | | | |
| | 1 | Markovac | Bosna | BA_BOS_BAB.RIJ_MARKOVAC_1 | 4928 | Tip 6 | 13,25 | 1 | 24,50 | 1 | 11,85 | 4,30 | 1 | 0,71 | | | |
| 2 | Babin potok | Bosna | BA_BOS_VOG_BABINPOTOK_1 | 2437 | Tip 6 | 0,25 | | 0,50 | | 0,19 | 3,31 | 1 | 0,52 | 1 | 1 | UMJEREN | Pod rizikom |
| 3 | Nahorevski potok | Bosna | BA_BOS_MILJ_KOS.POT_NAHOR.POT_1 | 5208 | Tip 6 | 5,33 | | 10,42 | 1 | 3,91 | 9,13 | 1 | 2,01 | 1 | 1 | UMJEREN | Pod rizikom |
| 4 | Koševski potok | Bosna | BA_BOS_MILJ_KOSEVSKIPOTOK_1 | 5127 | Tip 5 | 22,68 | 1 | 44,33 | 1 | 16,63 | 13,87 | 1 | 2,98 | 1 | 3 | UMJEREN | Pod rizikom |
| 5 | Ograjina | Bosna | BA_BOS_BISTRICAK_OGRAJINA_1 | 9338 | Tip 6 | 0,00 | | 0,00 | | - | 1,94 | | 0,21 | 1 | 2 | UMJEREN | Vj. pod rizikom |
| 6 | Ponikva | Bosna | BA_BOS_STAV_PONIKVA_1 | 8615 | Tip 6 | 0,94 | | 1,84 | | 0,69 | 2,40 | | 0,33 | 1 | 2 | UMJEREN | Pod rizikom |
| 7 | Pavlovac | Bosna | BA_BOS_FOJN.R_DRAG_PAVLOVAC_1 | 3839 | Tip 6 | 3,01 | | 5,56 | | 2,69 | 1,71 | | 0,25 | 1 | 2 | UMJEREN | Vj. pod rizikom |
| 8 | Krivača | Bosna | BA_BOS_SPRECA_KRIVACA_1 | 3471 | Tip 5 | 74,30 | 1 | 145,25 | 1 | 54,49 | 33,03 | 1 | 7,01 | 1 | 2 | UMJEREN | Pod rizikom |
| 9 | Džinica rijeka | Bosna | BA_BOS_KRIVAJA_DZINICARIJEKA_1 | 4601 | Tip 5 | 1,15 | | 2,24 | | 0,84 | 1,73 | | 0,23 | 1 | 2 | UMJEREN | Vj. pod rizikom |
| 10 | Žuća | Bosna | BA_BOS_RIBNICA_ZUCA_1 | 8238 | Tip 7 | 2,97 | | 5,81 | | 2,18 | 3,56 | 1 | 0,59 | 1 | 1 | UMJEREN | Pod rizikom |
| 11 | Mala Maoča | Bosna | BA_BOS_KRIVAJA_MALAMAOCA_1 | 12581 | Tip 7 | 0,00 | | 0,00 | | - | 1,08 | | 0,06 | | 1 | VISOK | Nije pod rizikom |
| 12 | Dištica | Bosna | BA_BOS_KRIVAJA_DISTICA_1 | 5787 | Tip 5 | 1,09 | | 2,09 | | 0,87 | 2,49 | | 0,42 | 1 | 2 | UMJEREN | Pod rizikom |
| 13 | Lijevacka rijeka | Bosna | BA_BOS_GOST_LIJEVACKARIJEKA_1 | 2701 | Tip 5 | 29,09 | 1 | 56,86 | 1 | 21,33 | 15,83 | 1 | 3,32 | 1 | 2 | UMJEREN | Pod rizikom |
| 14 | Buretina | Bosna | BA_BOS_GOST_BURETINA_1 | 11473 | Tip 5 | 3,28 | | 6,46 | | 2,39 | 2,45 | | 0,33 | 1 | 1 | UMJEREN | Vj. pod rizikom |
| 15 | Svinjašnicka rijeka | Bosna | BA_BOS_KRIV_SVINJASNICKARIJEKA_1 | 6012 | Tip 5 | 0,94 | | 1,85 | | 0,69 | 6,43 | 1 | 1,28 | 1 | 1 | UMJEREN | Pod rizikom |
| 16 | Stara Kamenica | Bosna | BA_BOS_GOST_STARAKAMENICA_1 | 9950 | Tip 6 | 0,00 | | 0,00 | | - | 1,27 | | 0,07 | | 1 | VISOK | Nije pod rizikom |
| 17 | Bjelava | Bosna | BA_BOS_KRI_STUPCANICA_BJELAVA_1 | 6007 | Tip 7 | 0,64 | | 1,19 | | 0,55 | 1,43 | | 0,11 | | 2 | DOBAR | Nije pod rizikom |
| 18 | Velika Zlaća | Bosna | BA_BOS_SPR_OSK_VELIKAZLACA_1 | 5540 | Tip 6 | 0,00 | | 0,00 | | - | 1,50 | | 0,08 | | 1 | VISOK | Nije pod rizikom |
| 19 | Suva Bukovica | Bosna | BA_BOS_SPR_TUR_LUK_SUVABUKOVICA_1 | 9149 | Tip 5 | 2,73 | | 5,34 | | 2,00 | 9,83 | 1 | 2,02 | 1 | 1 | UMJEREN | Pod rizikom |
| 20 | Crna rijeka | Bosna | BA_BOS_FOJR_LEP_CRNA_CRNARIJEKA_1 | 6916 | Tip 6 | 0,00 | | 0,00 | | - | 1,07 | | 0,06 | | 1 | VISOK | Nije pod rizikom |
| 21 | Velika Maoca | Bosna | BA_BOS_KRI_ZUPELJ_VELIKAMAOCA_1 | 9691 | Tip 7 | 0,55 | | 1,01 | | 0,49 | 1,50 | | 0,17 | 1 | 1 | UMJEREN | Vj. pod rizikom |
| 22 | Jezernica | Bosna | BA_BOS_FOJR_DRAGACA_JEZERNICA_1 | 8747 | Tip 6 | 1,28 | | 2,49 | | 0,94 | 1,79 | | 0,28 | 1 | 2 | UMJEREN | Vj. pod rizikom |
| 23 | Krabanja | Bosna | BA_BOS_SPR_OSKOVA_KRABANJA_1 | 6389 | Tip 6 | 0,00 | | 0,00 | | - | 1,57 | | 0,09 | | 1 | VISOK | Nije pod rizikom |
| 24 | Mašica | Bosna | BA_BOS_GOSTOVIC_TRBUSN_MASICA_1 | 7096 | Tip 6 | 0,00 | | 0,00 | | - | 1,85 | | 0,20 | 1 | 1 | UMJEREN | Vj. pod rizikom |
| 25 | Jasenovac | Bosna | BA_BOS_FOJR_LEP_KRES_JASENOVAC_1 | 4809 | Tip 6 | 2,43 | | 4,75 | | 1,79 | 2,45 | | 0,35 | 1 | 3 | UMJEREN | Pod rizikom |
| 26 | Kunošićki potok | Bosna | BA_BOS_MISOCA_KUNOSICKIPOTOK_1 | 7487 | Tip 6 | 0,00 | | 0,00 | | - | 2,84 | | 0,39 | 1 | 1 | UMJEREN | Pod rizikom |
| 27 | Ravna rijeka | Bosna | BA_BOS_PAPRATNICA_RAVNARIJEKA_1 | 5501 | Tip 6 | 0,00 | | 0,00 | | - | 1,38 | | 0,08 | | 1 | VISOK | Nije pod rizikom |
| 28 | Borovnica | Bosna | BA_BOS_FOJR_DRAGACA_BOROVNICA_1 | 6172 | Tip 6 | 0,00 | | 0,00 | | - | 0,69 | | 0,04 | | 2 | VISOK | Nije pod rizikom |
| 29 | Zatoca/Obrcevska potok | Bosna | BA_BOS_SPR_OSK_GOST_ZAT_OBRCPOT_1 | 4723 | Tip 7 | 0,66 | | 1,28 | | 0,48 | 0,91 | | 0,17 | 1 | 1 | UMJEREN | Vj. pod rizikom |
| 30 | Tarevcica | Bosna | BA_BOS_SPR_OSK_GOST_TAREVCICA_1 | 2781 | Tip 5 | 7,15 | 1 | 13,97 | 1 | 5,24 | 4,71 | 1 | 0,80 | 1 | 1 | UMJEREN | Pod rizikom |
| 31 | Požarna | Bosna | BA_BOS_FOJR_DRAG_BOROV_POZARNA_1 | 4401 | Tip 7 | 0,00 | | 0,00 | | - | 0,68 | | 0,04 | | 1 | VISOK | Nije pod rizikom |
| 32 | Radušica | Bosna | BA_BOS_USORA_RADUSICA_1 | 7425 | Tip 5 | 95,38 | 1 | 177,44 | 1 | 83,53 | 36,82 | 1 | 7,74 | 1 | 2 | UMJEREN | Pod rizikom |
| 33 | Ozimica | Bosna | BA_BOS_LIESNICA_OZIMICA_1 | 7641 | Tip 5 | 16,82 | 1 | 32,89 | 1 | 12,34 | 13,09 | 1 | 2,75 | 1 | 2 | UMJEREN | Pod rizikom |
| 34 | Domisljica | Bosna | BA_BOS_LIESNICA_DOMISLJICA_1 | 2900 | Tip 5 | 10,64 | 1 | 20,81 | 1 | 7,81 | 9,33 | 1 | 1,85 | 1 | 3 | UMJEREN | Pod rizikom |
| 35 | bezimena potok (Suhodol) | Bosna | BA_BOS_SPR_OSKOVA_SUHODOL_1 | 7293 | Tip 7 | 0,00 | | 0,00 | | - | 1,96 | | 0,11 | | 1 | DOBAR | Nije pod rizikom |
| 36 | Grabovica | Bosna | BA_BOS_KRI_STUPCANICA_GRABOVICA_1 | 7574 | Tip 7 | 0,80 | | 1,48 | | 0,71 | 2,78 | | 0,39 | 1 | 1 | UMJEREN | Pod rizikom |
| 37 | Lukavacka rijeka | Bosna | BA_BOS_SPR_LUKAVACKARIJEKA_1 | 12982 | Tip 5 | 75,02 | 1 | 155,66 | 1 | 60,37 | 29,32 | 1 | 4,26 | 1 | 2 | UMJEREN | Pod rizikom |
| 38 | Vrioci | Bosna | BA_BOS_LAS_KRUSCICA_VRIOCI_1 | 5202 | Tip 7 | 0,00 | | 0,00 | | - | 1,29 | | 0,07 | | 2 | VISOK | Nije pod rizikom |
| 39 | Tovarnički potok | Bosna | BA_BOS_ZELJ_CRNARIJ_TOVARNICKI_1 | 6261 | Tip 7 | 0,00 | | 0,00 | | - | 2,42 | | 0,41 | 1 | 1 | UMJEREN | Pod rizikom |
| 40 | Pridolački potok | Bosna | BA_BOS_LAS_KOZ_IVAN_PRIDOLACKI_1 | 3945 | Tip 7 | 0,00 | | 0,00 | | - | 1,19 | | 0,07 | | 1 | VISOK | Nije pod rizikom |
| 41 | Rakovica/Vrenjak | Bosna | BA_BOS_FOJR_LEP_KRE_RAK_VRENIJAK_1 | 3199 | Tip 7 | 4,86 | | 9,50 | 1 | 3,56 | 8,73 | 1 | 1,72 | 1 | 2 | UMJEREN | Pod rizikom |
| 42 | Ljuskava | Bosna | BA_BOS_FOJR_LEP_KRE_LJUSKAVA_1 | 3473 | Tip 7 | 15,53 | 1 | 30,36 | 1 | 11,39 | 11,97 | 1 | 2,38 | 1 | 3 | UMJEREN | Pod rizikom |
| 43 | Kalašnica/Jehovac | Bosna | BA_BOS_FOJR_LEP_BIJ_KAL_JEHOVAC_1 | 3982 | Tip 7 | 0,09 | | 0,18 | | 0,07 | 3,27 | 1 | 0,58 | 1 | 2 | UMJEREN | Pod rizikom |

| R-br | Vodotok | Podsliv | OZNAKA VT-a PO EUCD_RWB | Duzina VT (m) | Biotip VT-a | Proračunate koncentracije zagađenja po analizi pritiska sa brojem VT-a u stanju "umjereno" po datim parametrima | | | | | | | | | | Hidromorfologija | Preliminarna ocjena stanja po FH i HM pokazateljima | Procjena rizika |
|------|------------------|---------|----------------------------------|---------------|-------------|---|---------------------------|------------|---------------------------------|-----------|----------|----------------------------|----------|----------------------------|---|------------------|---|-----------------|
| | | | | | | BPK (mg/l) | Broj VT-a: BPK "umjereno" | HPK (mg/l) | Broj VT-a: HPK "umjereno" | SM (mg/l) | N (mg/l) | Broj VT-a: uk.N "umjereno" | P (mg/l) | Broj VT-a: uk.P "umjereno" | | | | |
| | | | | | | 44 | Mrstava | Bosna | BA_BOS_DJULANOVARJEKA_MRSTAVA_1 | 5215 | Tip 7 | 4,52 | | 12,80 | 1 | | | |
| 45 | Tatašnica | Bosna | BA_BOS_KRI_RIBNICA_TATASNICA_1 | 3346 | Tip 5 | 6,07 | 1 | 11,87 | 1 | 4,45 | 7,11 | 1 | 1,46 | 1 | 2 | UMJEREN | Pod rizikom | |
| 46 | Bukovac | Bosna | BA_BOS_SPR_BUKOVAC_1 | 6868 | Tip 5 | 44,14 | 1 | 86,30 | 1 | 32,37 | 23,54 | 1 | 5,06 | 1 | 2 | UMJEREN | Pod rizikom | |
| 47 | Vijačica | Bosna | BA_BOS_KRI_TRIBIJA_VIJACICA_1 | 3215 | Tip 7 | 1,12 | | 2,19 | | 0,82 | 3,35 | 1 | 0,59 | 1 | 3 | UMJEREN | Pod rizikom | |
| 48 | Željova rijeka | Bosna | BA_BOS_KRI_RIB_ZELJOVARJEKA_1 | 4335 | Tip 5 | 0,12 | | 0,24 | | 0,09 | 2,47 | | 0,42 | 1 | 1 | UMJEREN | Pod rizikom | |
| 49 | Ljubača | Bosna | BA_BOS_SPR_LJUBACA_1 | 7268 | Tip 5 | 48,85 | 1 | 94,73 | 1 | 37,00 | 26,92 | 1 | 5,77 | 1 | 2 | UMJEREN | Pod rizikom | |
| 50 | Strmac | Bosna | BA_BOS_KRI_DUBOSTICA_STRMAC_1 | 4551 | Tip 7 | 0,00 | | 0,00 | | - | 1,18 | | 0,11 | | 2 | DOBAR | Nije pod rizikom | |
| 51 | Zaseočka rijeka | Bosna | BA_BOS_LAS_BILA_ROGAC_ZASEOCKA_1 | 10396 | Tip 7 | 0,00 | | 0,00 | | - | 2,87 | | 0,35 | 1 | 1 | UMJEREN | Pod rizikom | |
| 52 | Rainska rijeka | Bosna | BA_BOS_SPR_RAINSKARIJEKA_1 | 9828 | Tip 5 | 82,07 | 1 | 160,41 | 1 | 60,18 | 37,63 | 1 | 8,14 | 1 | 3 | UMJEREN | Pod rizikom | |
| 53 | Ravna rijeka | Bosna | BA_BOS_KRI_DUBOST_RAVNARIJEKA_1 | 10676 | Tip 7 | 0,24 | | 0,47 | | 0,18 | 1,04 | | 0,08 | | 1 | VISOK | Nije pod rizikom | |
| 54 | Vojnica | Bosna | BA_BOS_KRI_VOJNICA_1 | 8515 | Tip 7 | 1,00 | | 1,95 | | 0,73 | 1,41 | | 0,15 | | 1 | DOBAR | Nije pod rizikom | |
| 55 | Tajašnica | Bosna | BA_BOS_GOST_LUZNICA_TAJASNICA_1 | 2077 | Tip 5 | 0,00 | | 0,00 | | - | 1,28 | | 0,07 | | 1 | VISOK | Nije pod rizikom | |
| 56 | Sadevica | Bosna | BA_BOS_GOST_LUZNICA_SADJEVICA_1 | 13716 | Tip 7 | 0,00 | | 0,00 | | - | 1,25 | | 0,07 | | 2 | VISOK | Nije pod rizikom | |
| 57 | Draganja | Bosna | BA_BOS_SPR_OSK_LITVA_DRAGANJA_1 | 8314 | Tip 5 | 142,73 | 1 | 291,71 | 1 | 141,01 | 63,19 | 1 | 9,29 | 1 | 2 | UMJEREN | Pod rizikom | |
| 58 | Mala rijeka | Bosna | BA_BOS_RIBNICA_MALARIJEKA_1 | 12034 | Tip 7 | 0,00 | | 0,00 | | - | 1,54 | | 0,09 | | 1 | VISOK | Nije pod rizikom | |
| 59 | Vozučica | Bosna | BA_BOS_KRI_VOZUCICA_1 | 9843 | Tip 5 | 1,63 | | 3,19 | | 1,20 | 1,49 | | 0,16 | | 1 | DOBAR | Nije pod rizikom | |
| 60 | Kamenica | Bosna | BA_BOS_KRI_KAMENICA_1 | 5362 | Tip 5 | 0,08 | | 0,15 | | 0,06 | 0,90 | | 0,05 | | 1 | VISOK | Nije pod rizikom | |
| 61 | Boriva | Bosna | BA_BOS_TRST_BORIVA_1 | 4838 | Tip 7 | 0,00 | | 0,00 | | - | 3,16 | 1 | 0,27 | 1 | 2 | UMJEREN | Vj. pod rizikom | |
| 62 | Bosna | Bosna | BA_BOS_1B | 13423 | Tip 2 | 29,96 | 1 | 59,31 | 1 | 30,22 | 14,90 | 1 | 2,78 | 1 | 4 | UMJEREN | Pod rizikom | |
| 63 | Miljacka | Bosna | BA_BOS_MILJ_2 | 3336 | Tip 6 | 12,93 | 1 | 24,42 | 1 | 10,79 | 7,20 | 1 | 1,39 | 1 | 4 | UMJEREN | Pod rizikom | |
| 64 | Dobrinja | Bosna | BA_BOS_DOBR_2 | 3654 | Tip 7 | 22,81 | 1 | 44,60 | 1 | 16,73 | 8,60 | 1 | 1,72 | 1 | 4 | UMJEREN | Pod rizikom | |
| 65 | Lukavička rijeka | Bosna | BA_BOS_DOBR_3 | 1024 | Tip 7 | 19,09 | 1 | 37,33 | 1 | 14,01 | 8,10 | 1 | 1,61 | 1 | 5 | UMJEREN | Pod rizikom | |
| 66 | Turija | Bosna | BA_BOS_SPR_TUR_3 | 3305 | Tip 5 | 29,73 | 1 | 83,51 | 1 | 51,01 | 22,59 | 1 | 2,33 | 1 | 2 | UMJEREN | Pod rizikom | |
| 67 | Turija | Bosna | BA_BOS_SPR_TUR_4 | 4360 | Tip 5 | 50,42 | 1 | 146,12 | 1 | 91,69 | 37,53 | 1 | 3,34 | 1 | 5 | UMJEREN | Pod rizikom | |
| 68 | Lukavac | Bosna | BA_BOS_SPR_TUR_LUK_1 | 14704 | Tip 5 | 3,56 | | 6,95 | | 2,61 | 11,66 | 1 | 2,42 | 1 | 1 | UMJEREN | Pod rizikom | |
| 69 | Lukavac | Bosna | BA_BOS_SPR_TUR_LUK_2 | 569 | Tip 7 | 0,00 | | 0,00 | | - | 0,13 | | 0,02 | | 1 | VISOK | Nije pod rizikom | |
| 70 | Bukovica | Bosna | BA_BOS_SPR_TUR_BUK_2 | 1426 | Tip 7 | 0,00 | | 0,00 | | - | 0,39 | | 0,02 | | 1 | VISOK | Nije pod rizikom | |
| 71 | Oskova | Bosna | BA_BOS_SPR_OSK_3 | 11082 | Tip 5 | 0,73 | | 1,35 | | 0,65 | 1,78 | | 0,18 | | 3 | DOBAR | Nije pod rizikom | |
| 72 | Zatoča | Bosna | BA_BOS_SPR_OSK_GOST_ZAT_1 | 6042 | Tip 6 | 7,55 | 1 | 14,75 | 1 | 5,53 | 7,68 | 1 | 1,45 | 1 | 1 | UMJEREN | Pod rizikom | |
| 73 | Sokoluša | Bosna | BA_BOS_SPR_SOK_1 | 2196 | Tip 5 | 124,19 | 1 | 230,66 | 1 | 109,42 | 41,76 | 1 | 8,76 | 1 | 2 | UMJEREN | Pod rizikom | |
| 74 | Jala | Bosna | BA_BOS_SPR_JALA_2 | 21744 | Tip 5 | 148,29 | 1 | 277,96 | 1 | 133,55 | 39,85 | 1 | 8,10 | 1 | 4 | UMJEREN | Pod rizikom | |
| 75 | Mramorski potok | Bosna | BA_BOS_SPR_JALA_MRAM.POT_3 | 2387 | Tip 5 | 0,62 | | 1,14 | | 0,55 | 0,80 | | 0,14 | | 1 | DOBAR | Nije pod rizikom | |
| 76 | Joševica | Bosna | BA_BOS_SPR_JALA_JOSEV_1 | 5927 | Tip 5 | 127,96 | 1 | 237,17 | 1 | 113,80 | 34,20 | 1 | 6,99 | 1 | 4 | UMJEREN | Pod rizikom | |
| 77 | Joševica | Bosna | BA_BOS_SPR_JALA_JOSEV_2 | 1373 | Tip 5 | 152,41 | 1 | 282,23 | 1 | 135,46 | 42,69 | 1 | 8,78 | 1 | 3 | UMJEREN | Pod rizikom | |
| 78 | Gribaja | Bosna | BA_BOS_SPR_GRI_3 | 2092 | Tip 7 | 0,00 | | 0,00 | | - | 0,11 | | 0,01 | | 1 | VISOK | Nije pod rizikom | |
| 79 | Lukavica | Bosna | BA_BOS_LUK_2B | 16323 | Tip 6 | 19,50 | 1 | 36,76 | 1 | 12,93 | 14,25 | 1 | 2,95 | 1 | 2 | UMJEREN | Pod rizikom | |
| 80 | Blatnica | Bosna | BA_BOS_USO_V.USO_BLA_1 | 524 | Tip 6 | 2,33 | | 4,55 | | 1,71 | 3,80 | 1 | 0,69 | 1 | 2 | UMJEREN | Pod rizikom | |
| 81 | Jezeracka rijeka | Bosna | BA_BOS_USO_V.USO_BLA_JEZ.RIJ_1 | 5940 | Tip 6 | 2,98 | | 5,82 | | 2,19 | 3,12 | 1 | 0,52 | 1 | 3 | UMJEREN | Pod rizikom | |
| 82 | Stupnica | Bosna | BA_BOS_USO_V.USO_BLA_STU_1 | 6405 | Tip 6 | 0,00 | | 0,00 | | - | 2,45 | | 0,40 | 1 | 2 | UMJEREN | Pod rizikom | |
| 83 | Željeznica | Bosna | BA_BOS_ZELJ_4A | 4396 | Tip 6 | 1,76 | | 3,40 | | 1,18 | 2,44 | | 0,39 | 1 | 2 | UMJEREN | Pod rizikom | |
| 84 | Presjenica | Bosna | BA_BOS_ZELJ_BIJELA_PRES_1 | 12455 | Tip 6 | 0,25 | | 0,49 | | 0,18 | 1,57 | | 0,20 | 1 | 1 | UMJEREN | Vj. pod rizikom | |
| 85 | Crna rijeka | Bosna | BA_BOS_ZELJ_CRNA.RIJ_3 | 15014 | Tip 6 | 0,25 | | 0,48 | | 0,18 | 2,00 | | 0,27 | 1 | 2 | UMJEREN | Vj. pod rizikom | |
| 86 | Duboštica | Bosna | BA_BOS_KRI_DUB_1 | 12496 | Tip 6 | 0,34 | | 0,66 | | 0,25 | 1,59 | | 0,19 | 1 | 2 | UMJEREN | Vj. pod rizikom | |
| 87 | Tribija | Bosna | BA_BOS_KRI_TRI_1 | 15458 | Tip 6 | 0,42 | | 0,80 | | 0,33 | 1,57 | | 0,17 | 1 | 1 | UMJEREN | Vj. pod rizikom | |

| R-br | Vodotok | Podsliv | OZNAKA VT-a PO EUCD_RWB | Duzina VT (m) | Biotip VT-a | Proračunate koncentracije zagađenja po analizi pritisaka sa brojem VT-a u stanju "umjereno" po datim parametrima | | | | | | | | | Hidromorfologija | Preliminarna ocjena stanja po FH i HM pokazateljima | Procjena rizika |
|------|-------------------------------|---------|---------------------------|---------------|-------------|--|---------------------------|------------|---------------------------|-----------|----------|----------------------------|----------|----------------------------|------------------|---|------------------|
| | | | | | | BPK (mg/l) | Broj VT-a: BPK "umjereno" | HPK (mg/l) | Broj VT-a: HPK "umjereno" | SM (mg/l) | N (mg/l) | Broj VT-a: uk.N "umjereno" | P (mg/l) | Broj VT-a: uk.P "umjereno" | | | |
| | | | | | | 88 | Ribnica | Bosna | BA_BOS_KRI_RIB_1 | 7589 | Tip 5 | 3,14 | | 6,17 | | | |
| 89 | Velika Ribnica | Bosna | BA_BOS_KRI_RIB_2 | 2765 | Tip 7 | 0,00 | | 0,00 | | - | 0,12 | | 0,01 | | 1 | VISOK | Nije pod rizikom |
| 90 | Župeljeva | Bosna | BA_BOS_KRI_ZUP_1 | 16401 | Tip 6 | 0,26 | | 0,47 | | 0,23 | 1,23 | | 0,11 | | 1 | DOBAR | Nije pod rizikom |
| 91 | Očevlja | Bosna | BA_BOS_KRI_OCE_1 | 1520 | Tip 6 | 2,71 | | 5,30 | | 1,99 | 5,18 | 1 | 1,04 | 1 | 3 | UMJEREN | Pod rizikom |
| 92 | Očevlja | Bosna | BA_BOS_KRI_OCE_2 | 10543 | Tip 6 | 2,17 | | 4,24 | | 1,59 | 3,12 | 1 | 0,53 | 1 | 1 | UMJEREN | Pod rizikom |
| 93 | Jablanica | Bosna | BA_BOS_KRI_STUP_JABL_1 | 11863 | Tip 6 | 2,76 | | 5,36 | | 2,07 | 5,54 | 1 | 1,03 | 1 | 2 | UMJEREN | Pod rizikom |
| 94 | Blatnica | Bosna | BA_BOS_KRI_BIO_BLA_2 | 3939 | Tip 6 | 0,91 | | 1,79 | | 0,67 | 3,11 | 1 | 0,47 | 1 | 1 | UMJEREN | Pod rizikom |
| 95 | Bila | Bosna | BA_BOS_LAS_BILA_3 | 5564 | Tip 6 | 11,11 | 1 | 16,41 | 1 | 6,56 | 6,64 | 1 | 1,17 | 1 | 3 | UMJEREN | Pod rizikom |
| 96 | Bila | Bosna | BA_BOS_LAS_BILA_4 | 16681 | Tip 6 | 10,22 | 1 | 11,08 | 1 | 4,80 | 5,17 | 1 | 0,83 | 1 | 2 | UMJEREN | Pod rizikom |
| 97 | Kozica | Bosna | BA_BOS_LAS_KOZ_3 | 15162 | Tip 6 | 1,20 | | 2,34 | | 0,88 | 2,71 | | 0,44 | 1 | 2 | UMJEREN | Pod rizikom |
| 98 | Krušćica | Bosna | BA_BOS_LAS_KRU_2 | 5515 | Tip 6 | 0,00 | | 0,00 | | - | 0,99 | | 0,05 | | 1 | VISOK | Nije pod rizikom |
| 99 | Tromošnica | Bosna | BA_BOS_LAS_KRU_3 | 4069 | Tip 6 | 0,00 | | 0,00 | | - | 0,77 | | 0,04 | | 1 | VISOK | Nije pod rizikom |
| 100 | Grlovnica | Bosna | BA_BOS_LAS_GRL_2 | 16645 | Tip 6 | 29,12 | 1 | 53,96 | 1 | 26,00 | 9,20 | 1 | 1,70 | 1 | 2 | UMJEREN | Pod rizikom |
| 101 | Komarščica | Bosna | BA_BOS_LAS_KOM_2 | 1729 | Tip 6 | 0,00 | | 0,00 | | - | 0,09 | | 0,01 | | 1 | VISOK | Nije pod rizikom |
| 102 | Ivančica-Crni potok | Bosna | BA_BOS_LAS_KOZ_IVA_3 | 2104 | Tip 6 | 0,00 | | 0,00 | | - | 0,47 | | 0,03 | | 1 | VISOK | Nije pod rizikom |
| 103 | Kozica | Bosna | BA_BOS_LAS_BILA_KOZ_1 | 1993 | Tip 6 | 0,79 | | 1,54 | | 0,58 | 2,19 | | 0,16 | 1 | 2 | UMJEREN | Vj. pod rizikom |
| 104 | Kozica | Bosna | BA_BOS_LAS_BILA_KOZ_2 | 8434 | Tip 6 | 0,03 | | 0,06 | | 0,02 | 3,60 | 1 | 0,18 | 1 | 1 | UMJEREN | Vj. pod rizikom |
| 105 | Rijeka-Jaginca | Bosna | BA_BOS_LAS_GRL_JAG_1 | 1230 | Tip 5 | 31,28 | 1 | 58,04 | 1 | 27,89 | 10,80 | 1 | 2,06 | 1 | 3 | UMJEREN | Pod rizikom |
| 106 | Jaginca | Bosna | BA_BOS_LAS_GRL_JAG_3 | 4393 | Tip 7 | 29,28 | 1 | 54,18 | 1 | 26,16 | 10,66 | 1 | 2,04 | 1 | 3 | UMJEREN | Pod rizikom |
| 107 | Jaginca | Bosna | BA_BOS_LAS_GRL_JAG_4 | 3122 | Tip 6 | 9,35 | 1 | 17,29 | 1 | 8,36 | 4,17 | 1 | 0,79 | 1 | 2 | UMJEREN | Pod rizikom |
| 108 | Fojnička rijeka | Bosna | BA_BOS_FOJ.R_2 | 11247 | Tip 5 | 8,91 | 1 | 17,00 | 1 | 7,33 | 6,04 | 1 | 1,15 | 1 | 2 | UMJEREN | Pod rizikom |
| 109 | Fojnička rijeka | Bosna | BA_BOS_FOJ.R_3 | 3454 | Tip 6 | 4,85 | | 9,15 | 1 | 4,06 | 2,94 | | 0,55 | 1 | 2 | UMJEREN | Pod rizikom |
| 110 | Fojnička rijeka | Bosna | BA_BOS_FOJ.R_4 | 4755 | Tip 5 | 5,80 | | 10,89 | 1 | 4,93 | 3,32 | 1 | 0,59 | 1 | 3 | UMJEREN | Pod rizikom |
| 111 | Fojnička rijeka | Bosna | BA_BOS_FOJ.R_5 | 10674 | Tip 5 | 5,50 | | 10,37 | 1 | 4,61 | 3,33 | 1 | 0,57 | 1 | 3 | UMJEREN | Pod rizikom |
| 112 | Željeznica | Bosna | BA_BOS_FOJ.R_ZELJ_1 | 20673 | Tip 6 | 2,74 | | 5,24 | | 2,19 | 2,55 | | 0,42 | 1 | 2 | UMJEREN | Pod rizikom |
| 113 | Lepenica | Bosna | BA_BOS_FOJ.R_LEP_3 | 8121 | Tip 6 | 5,85 | | 11,43 | 1 | 4,71 | 5,42 | 1 | 1,02 | 1 | 2 | UMJEREN | Pod rizikom |
| 114 | Bijela rijeka | Bosna | BA_BOS_FOJ.R_LEP_B.RIJ_1 | 3555 | Tip 6 | 6,98 | 1 | 13,38 | 1 | 5,52 | 5,76 | 1 | 1,08 | 1 | 2 | UMJEREN | Pod rizikom |
| 115 | Bijela rijeka | Bosna | BA_BOS_FOJ.R_LEP_B.RIJ_2 | 533 | Tip 7 | 5,55 | | 10,66 | 1 | 4,36 | 4,32 | 1 | 0,71 | 1 | 3 | UMJEREN | Pod rizikom |
| 116 | Bjelašnica | Bosna | BA_BOS_FOJ_LEP_B.RIJ_BJ_1 | 9578 | Tip 7 | 1,41 | | 2,69 | | 1,12 | 1,13 | | 0,19 | 1 | 2 | UMJEREN | Vj. pod rizikom |
| 117 | Crna rijeka | Bosna | BA_BOS_FOJ.R_LEP_C.RIJ_1 | 12835 | Tip 6 | 0,15 | | 0,29 | | 0,11 | 1,82 | | 0,20 | 1 | 1 | UMJEREN | Vj. pod rizikom |
| 118 | Lepenica | Bosna | BA_BOS_FOJ.R_LEP_4 | 6755 | Tip 7 | 6,13 | 1 | 11,78 | 1 | 4,81 | 5,81 | 1 | 1,06 | 1 | 2 | UMJEREN | Pod rizikom |
| 119 | Blaža | Bosna | BA_BOS_MIS_BLAZA_1 | 15642 | Tip 6 | 1,14 | | 2,22 | | 0,83 | 3,57 | 1 | 0,57 | 1 | 1 | UMJEREN | Pod rizikom |
| 120 | Trstionica | Bosna | BA_BOS_TRST_2 | 16334 | Tip 6 | 1,18 | | 2,31 | | 0,87 | 2,96 | | 0,44 | 1 | 1 | UMJEREN | Pod rizikom |
| 121 | Trstionica | Bosna | BA_BOS_TRST_4 | 7083 | Tip 6 | 0,00 | | 0,00 | | - | 1,89 | | 0,15 | | 2 | DOBAR | Nije pod rizikom |
| 122 | Goruša-Podvinjski potok | Bosna | BA_BOS_GOR_3 | 1578 | Tip 6 | 0,01 | | 0,02 | | 0,01 | 0,77 | | 0,12 | | 1 | DOBAR | Nije pod rizikom |
| 123 | Radovanjska-Kondžilska rijeka | Bosna | BA_BOS_RAD.RIJ_2 | 6086 | Tip 6 | 0,15 | | 0,29 | | 0,11 | 1,48 | | 0,20 | 1 | 1 | UMJEREN | Vj. pod rizikom |
| 124 | Babina rijeka | Bosna | BA_BOS_BAB.RIJ_3 | 2202 | Tip 5 | 133,38 | 1 | 246,53 | 1 | 119,19 | 28,57 | 1 | 5,34 | 1 | 2 | UMJEREN | Pod rizikom |
| 125 | Babina rijeka | Bosna | BA_BOS_BAB.RIJ_4 | 6240 | Tip 6 | 31,71 | 1 | 58,62 | 1 | 28,32 | 7,38 | 1 | 1,32 | 1 | 2 | UMJEREN | Pod rizikom |
| 126 | Seocka rijeka | Bosna | BA_BOS_BAB.RIJ_SEOC.RIJ_2 | 11073 | Tip 6 | 133,16 | 1 | 246,64 | 1 | 118,85 | 29,85 | 1 | 5,85 | 1 | 2 | UMJEREN | Pod rizikom |
| 127 | Gostović | Bosna | BA_BOS_GOS_3 | 7062 | Tip 6 | 0,00 | | 0,00 | | 0,00 | 1,36 | | 0,10 | | 4 | DOBAR | Nije pod rizikom |
| 128 | Lužnica | Bosna | BA_BOS_GOS_LUZ_2 | 14410 | Tip 6 | 0,00 | | 0,00 | | - | 0,66 | | 0,04 | | 2 | VISOK | Nije pod rizikom |
| 129 | Trbušnica | Bosna | BA_BOS_GOS_TRB_1 | 6724 | Tip 6 | 0,01 | | 0,02 | | 0,01 | 1,74 | | 0,18 | 1 | 2 | UMJEREN | Vj. pod rizikom |
| 130 | Lješnica | Bosna | BA_BOS_LJES_3 | 9541 | Tip 5 | 16,22 | 1 | 31,71 | 1 | 11,90 | 10,28 | 1 | 2,12 | 1 | 3 | UMJEREN | Pod rizikom |

| Podaci o vodnim tijelima (VT) | | | | | | Proračunate koncentracije zagađenja po analizi pritiska sa brojem VT-a u stanju "umjereno" po datim parametrima | | | | | | | | | Hidromorfologija | Preliminarna ocjena stanja po FH i HM pokazateljima | Procjena rizika |
|-------------------------------|---------------------------|---------|----------------------------------|---------------|---|---|---------------------------|------------|---------------------------|-----------|----------|----------------------------|----------|----------------------------|------------------|---|------------------|
| R-br | Vodotok | Podsliv | OZNAKA VT-a PO EUCD_RWB | Duzina VT (m) | Biotip VT-a | BPK (mg/l) | Broj VT-a: BPK "umjereno" | HPK (mg/l) | Broj VT-a: HPK "umjereno" | SM (mg/l) | N (mg/l) | Broj VT-a: uk.N "umjereno" | P (mg/l) | Broj VT-a: uk.P "umjereno" | | | |
| 131 | Lješnica | Bosna | BA_BOS_LIES_4 | 4589 | Tip 5 | 4,78 | | 9,35 | 1 | 3,51 | 2,32 | | 0,47 | 1 | 3 | UMJEREN | Pod rizikom |
| 132 | Lješnica | Bosna | BA_BOS_LIES_5 | 3259 | Tip 7 | 0,00 | | 0,00 | | - | 0,24 | | 0,01 | | 1 | VISOK | Nije pod rizikom |
| 133 | Jablanica | Bosna | BA_BOS_JABL_2 | 943 | Tip 5 | 0,98 | | 1,92 | | 0,72 | 2,04 | | 0,38 | 1 | 3 | UMJEREN | Vj. pod rizikom |
| 134 | Rakovac | Bosna | BA_BOS_JABL_RAK_2 | 9039 | Tip 6 | 1,37 | | 2,67 | | 1,00 | 3,27 | 1 | 0,47 | 1 | 2 | UMJEREN | Pod rizikom |
| 135 | Ljubina | Bosna | BA_BOS_LJUB_3 | 8769 | Tip 6 | 1,11 | | 2,16 | | 0,81 | 2,91 | | 0,60 | 1 | 2 | UMJEREN | Pod rizikom |
| 136 | Rača | Bosna | BA_BOS_LJUB_RACA_3 | 3531 | Tip 6 | 1,37 | | 2,67 | | 1,00 | 3,25 | 1 | 0,54 | 1 | 1 | UMJEREN | Pod rizikom |
| 137 | Perački potok | Bosna | BA_BOS_VOG_4 | 2091 | Tip 7 | 0,31 | | 0,61 | | 0,23 | 6,60 | 1 | 1,03 | 1 | 1 | UMJEREN | Pod rizikom |
| 138 | Zujevina | Bosna | BA_BOS_ZUJ_2 | 7289 | Tip 6 | 24,83 | 1 | 43,54 | 1 | 17,31 | 10,86 | 1 | 2,10 | 1 | 4 | UMJEREN | Pod rizikom |
| 139 | Zujevina | Bosna | BA_BOS_ZUJ_4 | 4695 | Tip 7 | 18,19 | 1 | 22,86 | 1 | 9,59 | 8,88 | 1 | 1,64 | 1 | 4 | UMJEREN | Pod rizikom |
| 140 | Zujevina | Bosna | BA_BOS_ZUJ_5 | 2265 | Tip 7 | 99,73 | 1 | 106,01 | 1 | 46,83 | 42,83 | 1 | 8,26 | 1 | 4 | UMJEREN | Pod rizikom |
| 141 | Trnava | Bosna | BA_BOS_ZUJ_TRN_1 | 1284 | Tip 7 | 0,01 | | 0,01 | | 0,00 | 1,41 | | 0,30 | 1 | 4 | UMJEREN | Pod rizikom |
| 142 | Trnava | Bosna | BA_BOS_ZUJ_TRN_2 | 5414 | Tip 5 | 0,01 | | 0,01 | | 0,00 | 1,32 | | 0,28 | 1 | 3 | UMJEREN | Vj. pod rizikom |
| 143 | Duboki potok | Bosna | BA_BOS_USO_DUBOKIPOTOK_1 | 8244,57 | Tip5 | 2,00 | | 3,91 | | 1,47 | 7,82 | 1 | 1,56 | 1 | | UMJEREN | Pod rizikom |
| 144 | Bistricka rijeka | Bosna | BA_BOS_BISTRICKA.RIJ_1 | 6589,449 | Tip6 | 3,70 | | 7,24 | 1 | 2,72 | 3,92 | 1 | 0,55 | 1 | | UMJEREN | Pod rizikom |
| | Ukupan br. VT-a podsliva: | 317 | | | Br. VT-a u stanju "umjereno po parametrima: | | 43 | | 53 | | | 72 | | 108 | | | |
| | | | Luk.(m): 995.061 | | (%) u odnosu na ukupno "pod rizikom" i "vj. pod rizikom": | | 40% | | 49% | | | 67% | | 100% | | | |
| | | | Lprosj.(m): 3.139 | | | | | | | | | | | | | | |
| 145 | Bahovski potok | Drina | BA_DR_OSA_BAHOVSKIPOTOK_1 | 3908 | Tip 7 | 1,32 | | 2,51 | | 1,09 | 2,89 | | 0,41 | 1 | 1 | UMJEREN | Pod rizikom |
| 146 | Mazlinska rijeka | Drina | BA_DR_KOLUNSKA_MAZLINSKARIJEKA_1 | 3665 | Tip 6 | 0,27 | | 0,52 | | 0,20 | 1,80 | | 0,21 | 1 | 1 | UMJEREN | Vj. pod rizikom |
| 147 | Ljaljički potok | Drina | BA_DR_KOLUNSKA_LJALJICKIPOTOK_1 | 6790 | Tip 6 | 0,03 | | 0,06 | | 0,02 | 3,80 | 1 | 0,58 | 1 | 1 | UMJEREN | Pod rizikom |
| 148 | Ujica | Drina | BA_DR_DRNJ_UJICA_1 | 9443 | Tip 6 | 5,43 | | 10,04 | 1 | 4,85 | 4,86 | | 0,87 | 1 | 2 | UMJEREN | Pod rizikom |
| 149 | Dragošin | Drina | BA_DR_PRACA_DRAGOSIN_1 | 1818 | Tip 6 | 0,18 | | 0,36 | | 0,13 | 2,08 | | 0,27 | 1 | 1 | UMJEREN | Vj. pod rizikom |
| 150 | Trudan | Drina | BA_DR_OSA_TRUDANJ_1 | 6527 | Tip 7 | 0,02 | | 0,03 | | 0,01 | 1,67 | | 0,17 | 1 | 1 | UMJEREN | Vj. pod rizikom |
| 151 | Kamenička rijeka | Drina | BA_DR_PRACA_KAMENICKARIJEKA_1 | 4946 | Tip 6 | 0,00 | | 0,00 | | - | 1,54 | | 0,16 | 1 | 1 | UMJEREN | Vj. pod rizikom |
| 152 | Srebrnica | Drina | BA_DR_DRNJ_SREBRNICA_1 | 7609 | Tip 7 | 0,00 | | 0,00 | | - | 1,27 | | 0,07 | | 2 | VISOK | Nije pod rizikom |
| 153 | Rašković potok | Drina | BA_DR_OSANICA_RASKOVICPOTOK_1 | 2389 | Tip 7 | 0,81 | | 1,59 | | 0,60 | 3,68 | 1 | 0,57 | 1 | 1 | UMJEREN | Pod rizikom |
| 154 | Grabovica | Drina | BA_DR_DRNJ_GRABOVICA_1 | 1036 | Tip 6 | 1,08 | | 2,11 | | 0,79 | 5,25 | 1 | 1,00 | 1 | 4 | UMJEREN | Pod rizikom |
| 155 | Bebroštica | Drina | BA_DR_DRNJ_BEBROSTICA_1 | 4682 | Tip 7 | 0,00 | | 0,00 | | - | 1,44 | | 0,08 | | 2 | VISOK | Nije pod rizikom |
| 156 | Osica | Drina | BA_DR_DRNJ_OSICA_1 | 7447 | Tip 7 | 7,73 | 1 | 15,11 | 1 | 5,67 | 6,46 | 1 | 1,25 | 1 | 2 | UMJEREN | Pod rizikom |
| 157 | Rožanjska rijeka | Drina | BA_DR_SAPNA_ROZANJSKARIJEKA_1 | 8364 | Tip 5 | 17,69 | 1 | 32,72 | 1 | 15,78 | 9,63 | 1 | 1,84 | 1 | 1 | UMJEREN | Pod rizikom |
| 158 | Jezernica | Drina | BA_DR_DRNJ_JEZERNICA_1 | 5533 | Tip 7 | 0,00 | | 0,00 | | - | 1,30 | | 0,07 | | 2 | VISOK | Nije pod rizikom |
| 159 | Gučina | Drina | BA_DR_DRNJ_GUCINA_1 | 7688 | Tip 7 | 0,00 | | 0,00 | | - | 1,19 | | 0,07 | | 2 | VISOK | Nije pod rizikom |
| 160 | Brzava | Drina | BA_DR_JANJA_BRZAVA_1 | 4565 | Tip 5 | 24,21 | 1 | 47,33 | 1 | 17,76 | 26,68 | 1 | 5,47 | 1 | 4 | UMJEREN | Pod rizikom |
| 161 | Rastošnica | Drina | BA_DR_JANJA_BRZAVA_RASTOSNICA_1 | 4441 | Tip 5 | 2,97 | | 5,80 | | 2,18 | 14,75 | 1 | 2,90 | 1 | 3 | UMJEREN | Pod rizikom |
| 162 | Prača | Drina | BA_DR_PRA_3A | 5449 | Tip 6 | 1,30 | | 2,55 | | 0,96 | 5,71 | 1 | 0,90 | 1 | 2 | UMJEREN | Pod rizikom |
| 163 | Kolunska rijeka - Korjen | Drina | BA_DR_KOL_3 | 4426 | Tip 6 | 0,02 | | 0,04 | | 0,01 | 0,98 | | 0,07 | | 1 | VISOK | Nije pod rizikom |
| 164 | Sapna-Munjaca | Drina | BA_DR_SAP_MU_1 | 9314 | Tip 6 | 12,88 | 1 | 25,18 | 1 | 9,45 | 10,12 | 1 | 2,01 | 1 | 2 | UMJEREN | Pod rizikom |
| 165 | Kosovska rijeka | Drina | BA_DR_KOSOVSKA.RIJ_1 | 8301,453 | Tip6 | 0,08 | | 0,15 | | 0,06 | 3,66 | 1 | 0,64 | 1 | | UMJEREN | Pod rizikom |

| R-br | Vodotok | Podsliv | Podaci o vodnim tijelima (VT) | | | Proračunate koncentracije zagađenja po analizi pritiska sa brojem VT-a u stanju "umjereno" po datim parametrima | | | | | | | | Hidromorfologija | Preliminarna ocjena stanja po FH i HM pokazateljima | Procjena rizika | |
|------|---------------------------|----------------|-----------------------------------|---------------|---|---|---------------------------|------------|---------------------------|-----------|----------|----------------------------|----------|------------------|---|-----------------|----------------------------|
| | | | OZNAKA VT-a PO EUCD_RWB | Duzina VT (m) | Biotip VT-a | BPK (mg/l) | Broj VT-a: BPK "umjereno" | HPK (mg/l) | Broj VT-a: HPK "umjereno" | SM (mg/l) | N (mg/l) | Broj VT-a: uk.N "umjereno" | P (mg/l) | | | | Broj VT-a: uk.P "umjereno" |
| | | | | | | (%) u odnosu na ukupno "pod rizikom" i "vj. pod rizikom": | 25% | 31% | | | 63% | 100% | | | | | |
| | Ukupan br. VT-a podsliva: | 33 | Luk.(m): | 118.343 | Br. VT-a u stanju "umjereno po parametrima: | 4 | 5 | | | 10 | 16 | | | | | | |
| | | | Lprosj.(m) | 3.586 | (%) u odnosu na ukupno "pod rizikom" i "vj. pod rizikom": | 25% | 31% | | | 63% | 100% | | | | | | |
| 166 | Caška rijeka | Sava dir. | BA_TINJA_CASKARIJEKA_1 | 5491 | Tip 5 | 19,37 | 1 | 37,86 | 1 | 14,20 | 36,01 | 1 | 7,78 | 1 | 2 | UMJEREN | Pod rizikom |
| 167 | Piperka | Sava dir. | BA_LUK_GNJICA_SIBOSNICA_PIPEKA_1 | 5078 | Tip 5 | 18,82 | 1 | 36,80 | 1 | 13,80 | 15,03 | 1 | 2,80 | 1 | 1 | UMJEREN | Pod rizikom |
| 168 | Drijenačka rijeka | Sava dir. | BA_LUK_GNJICA_SIBOS_DRIJENJACKA_1 | 6438 | Tip 5 | 58,13 | 1 | 113,64 | 1 | 42,63 | 48,79 | 1 | 10,18 | 1 | 2 | UMJEREN | Pod rizikom |
| 169 | Lužnica | Sava dir. | BA_BRKA_ZOVICICA_LUZNICA_1 | 1782 | Tip 5 | 0,00 | | 0,00 | | - | 6,42 | 1 | 1,43 | 1 | 1 | UMJEREN | Pod rizikom |
| 170 | Mionica | Sava dir. | BA_TINJA_BRIJEZNICA_MIONICA_1 | 9177 | Tip 5 | 253,35 | 1 | 495,30 | 1 | 185,81 | 125,06 | 1 | 27,08 | 1 | 1 | UMJEREN | Pod rizikom |
| 171 | Rahička rijeka | Sava dir. | BA_BRKA_RAHICKARIJEKA_1 | 4457 | Tip 5 | 9,74 | 1 | 19,03 | 1 | 7,14 | 12,66 | 1 | 2,45 | 1 | 1 | UMJEREN | Pod rizikom |
| 172 | Maočka rijeka | Sava dir. | BA_BRKA_MAOCKARIJEKA_1 | 5393 | Tip 5 | 3,81 | | 7,44 | 1 | 2,79 | 4,61 | 1 | 0,57 | 1 | 2 | UMJEREN | Pod rizikom |
| 173 | Mušinski potok | Sava dir. | BA_LUK_GNJICA_SIB_DRIJ_MUSTINS_1 | 5953 | Tip 5 | 63,05 | 1 | 123,26 | 1 | 46,24 | 61,30 | 1 | 13,06 | 1 | 2 | UMJEREN | Pod rizikom |
| 174 | Jasenička rijeka | Sava dir. | BA_TINJA_DRAPNICKI_JASENICKA_1 | 8526 | Tip 5 | 26,28 | 1 | 49,54 | 1 | 22,04 | 27,79 | 1 | 5,74 | 1 | 2 | UMJEREN | Pod rizikom |
| 175 | Rijeka | Sava dir. | BA_TINJA_DRAPNICKI_RIJEKA_1 | 7310 | Tip 5 | 36,42 | 1 | 67,67 | 1 | 32,03 | 26,97 | 1 | 5,66 | 1 | 2 | UMJEREN | Pod rizikom |
| 176 | Rajska | Sava dir. | BA_SA_TIN_M.TINJ_RAJ_1 | 10654 | Tip 5 | 49,48 | 1 | 96,73 | 1 | 36,29 | 55,48 | 1 | 11,89 | 1 | 1 | UMJEREN | Pod rizikom |
| 177 | Rajska | Sava dir. | BA_SA_TIN_M.TINJ_RAJ_2 | 3829 | Tip 6 | 19,39 | 1 | 37,90 | 1 | 14,22 | 19,14 | 1 | 4,06 | 1 | 2 | UMJEREN | Pod rizikom |
| 178 | Medicka rijeka | Sava dir. | BA_SA_TIN_M.TINJ_MED.RIJ_1 | 6867 | Tip 4 | 58,64 | 1 | 114,66 | 1 | 43,01 | 49,26 | 1 | 10,51 | 1 | 2 | UMJEREN | Pod rizikom |
| 179 | Medicka rijeka | Sava dir. | BA_SA_TIN_M.TINJ_MED.RIJ_2 | 6784 | Tip 5 | 35,33 | 1 | 69,06 | 1 | 25,91 | 35,99 | 1 | 7,61 | 1 | 1 | UMJEREN | Pod rizikom |
| 180 | Šibošnica | Sava dir. | BA_SA_LUK_SIB_2 | 10428 | Tip 6 | 72,23 | 1 | 141,20 | 1 | 52,97 | 54,90 | 1 | 11,07 | 1 | 2 | UMJEREN | Pod rizikom |
| 181 | Rašljanska rijeka | Sava dir. | BA_SA_BRKA_RAS.RIJ_1 | 3697 | Tip 5 | 0,00 | | 0,00 | | - | 33,02 | 1 | 2,38 | 1 | 1 | UMJEREN | Pod rizikom |
| 182 | Rašljanska rijeka | Sava dir. | BA_SA_BRKA_RAS.RIJ_2 | 973 | Tip 7 | 0,00 | | 0,00 | | - | 0,71 | | 0,10 | | 1 | DOBAR | Nije pod rizikom |
| 183 | Zovicki potok | Sava dir. | BA_SA_BRKA_ZOV_2 | 2832 | Tip 5 | 0,00 | | 0,00 | | - | 2,54 | | 0,53 | 1 | 3 | UMJEREN | Pod rizikom |
| 184 | Briježnica | Sava dir. | BA_SA_TOL_BRI_1 | 13590 | Tip 4 | 75,58 | 1 | 144,61 | 1 | 60,55 | 52,94 | 1 | 11,14 | 1 | 3 | UMJEREN | Pod rizikom |
| 185 | Briježnica | Sava dir. | BA_SA_TOL_BRI_2 | 8339 | Tip 4 | 22,74 | 1 | 44,45 | 1 | 16,68 | 36,51 | 1 | 7,65 | 1 | 1 | UMJEREN | Pod rizikom |
| 186 | Orahovica | Sava dir. | BA_SA_LUK_SIB_ORAHOVICA_1 | 8000,392 | Tip5 | 55,13 | 1 | 107,78 | 1 | 40,44 | 51,98 | 1 | 11,14 | 1 | | UMJEREN | Pod rizikom |
| 187 | Humački potok | Sava dir. | BA_SA_LUK_SIB_HUMACKIPOTOK_1 | 5983,151 | Tip5 | 73,07 | 1 | 142,84 | 1 | 53,59 | 49,72 | 1 | 11,79 | 1 | | UMJEREN | Pod rizikom |
| | Ukupan br. VT-a podsliva: | 40 | Luk.(m): | 141.582 | Br. VT-a u stanju "umjereno po parametrima: | 17 | 18 | | | | 20 | 21 | | | | | |
| | | | Lprosj.(m) | 3.540 | (%) u odnosu na ukupno "pod rizikom" i "vj. pod rizikom": | 81% | 86% | | | | 95% | 100% | | | | | |
| 188 | Sklop | Una sa G. i K. | BA_UNA_UNAC_LJESKOVIKA_SKLOP_1 | 3826 | Tip 6 | 0,00 | | 0,00 | | - | 4,98 | 1 | 0,64 | 1 | 1 | UMJEREN | Pod rizikom |
| 189 | Mliništa | Una sa G. i K. | BA_UNA_UNAC_LJESKOVIKA_MLINISTA_1 | 7765 | Tip 6 | 0,00 | | 0,00 | | - | 5,02 | 1 | 0,29 | 1 | 1 | UMJEREN | Pod rizikom |
| 190 | Skrljevicca rijeka | Una sa G. i K. | BA_UNA_SAN_KIJEVSKA_SKRLJEVICKA_1 | 5611 | Tip 5 | 0,59 | | 1,14 | | 0,43 | 6,49 | 1 | 1,24 | 1 | 1 | UMJEREN | Pod rizikom |
| 191 | Devetak | Una sa G. i K. | BA_KOR_GLI_BUZ_CAGL_DEVETAK_1 | 1818 | Tip 5 | 22,78 | 1 | 44,53 | 1 | 16,71 | 21,22 | 1 | 3,89 | 1 | 2 | UMJEREN | Pod rizikom |
| 192 | Zaradostovo | Una sa G. i K. | BA_KOR_GLI_GLINICA_BUZ_ZARADOST_1 | 1601 | Tip 5 | 57,76 | 1 | 112,92 | 1 | 42,36 | 24,38 | 1 | 4,70 | 1 | 2 | UMJEREN | Pod rizikom |

| R-br | Vodotok | Podsliv | OZNAKA VT-a PO EUCD_RWB | Duzina VT (m) | Biotip VT-a | Proračunate koncentracije zagađenja po analizi pritiska sa brojem VT-a u stanju "umjereno" po datim parametrima | | | | | | | | | | Hidromorfologija | Preliminarna ocjena stanja po FH i HM pokazateljima | Procjena rizika |
|------|------------------|----------------|-----------------------------------|---------------|-------------|---|---------------------------|------------|---------------------------|-----------|----------|----------------------------|----------|----------------------------|---|------------------|---|-----------------|
| | | | | | | BPK (mg/l) | Broj VT-a: BPK "umjereno" | HPK (mg/l) | Broj VT-a: HPK "umjereno" | SM (mg/l) | N (mg/l) | Broj VT-a: uk.N "umjereno" | P (mg/l) | Broj VT-a: uk.P "umjereno" | | | | |
| | | | | | | | | | | | | | | | | | | |
| 193 | Biljanska rijeka | Una sa G. i K. | BA_UNA_SANA_SANICA_BILJANSKARIJ_1 | 4049 | Tip 5 | 3,57 | | 6,67 | | 3,09 | 1,44 | | 0,23 | 1 | 2 | UMJEREN | Vj. pod rizikom | |
| 194 | Mrceljica | Una sa G. i K. | BA_KOR_GLI_BUZ_CAGL_MRCELJICA_1 | 8789 | Tip 5 | 33,59 | 1 | 63,92 | 1 | 27,26 | 17,28 | 1 | 3,20 | 1 | 1 | UMJEREN | Pod rizikom | |
| 195 | Japra | Una sa G. i K. | BA_UNA_SANA_JAP_3D | 8824 | Tip 6 | 1,86 | | 3,64 | | 1,36 | 15,71 | 1 | 1,96 | 1 | 2 | UMJEREN | Pod rizikom | |
| 196 | Sanica | Una sa G. i K. | BA_UNA_SANA_SAN_1 | 14107 | Tip 5 | 2,53 | | 3,15 | | 1,52 | 1,43 | | 0,21 | 1 | 2 | UMJEREN | Vj. pod rizikom | |
| 197 | Sanica | Una sa G. i K. | BA_UNA_SANA_SAN_3 | 5393 | Tip 6 | 2,27 | | 2,22 | | 1,20 | 1,31 | | 0,18 | 1 | 2 | UMJEREN | Vj. pod rizikom | |
| 198 | Banjica | Una sa G. i K. | BA_UNA_SANA_BANJ_1 | 3029 | Tip 6 | 0,80 | | 1,56 | | 0,58 | 3,08 | 1 | 0,46 | 1 | 1 | UMJEREN | Pod rizikom | |
| 199 | Banjica | Una sa G. i K. | BA_UNA_SANA_BANJ_2 | 3963 | Tip 6 | 0,00 | | 0,00 | | - | 2,08 | | 0,23 | 1 | 1 | UMJEREN | Vj. pod rizikom | |
| 200 | Rijeka | Una sa G. i K. | BA_UNA_SANA_BANJ_RIJ_1 | 4037 | Tip 6 | 1,30 | | 2,55 | | 0,96 | 3,56 | 1 | 0,59 | 1 | 1 | UMJEREN | Pod rizikom | |
| 201 | Tramošnjica | Una sa G. i K. | BA_UNA_SANA_KIJ.RIJ_TRA_1 | 6292 | Tip 5 | 0,61 | | 1,19 | | 0,45 | 3,83 | 1 | 0,64 | 1 | 1 | UMJEREN | Pod rizikom | |
| 202 | Blija | Una sa G. i K. | BA_UNA_SANA_BLIJA_3 | 14428 | Tip 5 | 7,77 | 1 | 15,39 | 1 | 5,64 | 6,72 | 1 | 1,14 | 1 | 1 | UMJEREN | Pod rizikom | |
| 203 | Hatiraj | Una sa G. i K. | BA_UNA_SANA_BLIJA_HAT_2 | 4654 | Tip 5 | 7,70 | 1 | 15,06 | 1 | 5,65 | 10,01 | 1 | 1,70 | 1 | 1 | UMJEREN | Pod rizikom | |
| 204 | Majdanuša | Una sa G. i K. | BA_UNA_SANA_MAJD-ST.RIJ_2 | 1710 | Tip 5 | 0,84 | | 1,65 | | 0,62 | 0,54 | | 0,08 | | 1 | VISOK | Nije pod rizikom | |
| 205 | Sanica | Una sa G. i K. | BA_UNA_SANA_SAN_4 | 939 | Tip 5 | 0,15 | | 0,30 | | 0,11 | 0,77 | | 0,08 | | 1 | VISOK | Nije pod rizikom | |
| 206 | Mlaka | Una sa G. i K. | BA_UNA_VOJS_MLAKA_2 | 2564 | Tip 5 | 0,36 | | 0,70 | | 0,26 | 0,35 | | 0,06 | | 2 | VISOK | Nije pod rizikom | |
| 207 | Unac | Una sa G. i K. | BA_UNA_UNAC_3 | 8855 | Tip 6 | 2,16 | | 4,21 | | 1,60 | 14,34 | 1 | 1,91 | 1 | 2 | UMJEREN | Pod rizikom | |
| 208 | Unac | Una sa G. i K. | BA_UNA_UNAC_5 | 10564 | Tip 6 | 0,19 | | 0,37 | | 0,14 | 4,00 | 1 | 0,37 | 1 | 1 | UMJEREN | Pod rizikom | |
| 209 | Krka | Una sa G. i K. | BA_UNA_KRKA_1 | 4895 | Tip 5 | 0,05 | | 0,11 | | 0,04 | 0,70 | | 0,09 | | 1 | VISOK | Nije pod rizikom | |
| 210 | Potok | Una sa G. i K. | BA_UNA_KRKA_POTOK_1 | 1412 | Tip 5 | 0,12 | | 0,23 | | 0,09 | 0,72 | | 0,09 | | 1 | VISOK | Nije pod rizikom | |
| 211 | Potok | Una sa G. i K. | BA_UNA_KRKA_POTOK_2 | 6523 | Tip 7 | 0,13 | | 0,26 | | 0,10 | 0,57 | | 0,07 | | 1 | VISOK | Nije pod rizikom | |
| 212 | Adet | Una sa G. i K. | BA_UNA_KRKA_ADET_1 | 2812 | Tip 5 | 0,09 | | 0,18 | | 0,07 | 1,87 | | 0,23 | 1 | 1 | UMJEREN | Vj. pod rizikom | |
| 213 | Adet | Una sa G. i K. | BA_UNA_KRKA_ADET_2 | 5139 | Tip 7 | 0,11 | | 0,22 | | 0,08 | 2,22 | | 0,25 | 1 | 1 | UMJEREN | Vj. pod rizikom | |
| 214 | Baštra | Una sa G. i K. | BA_UNA_BAS_2 | 5195 | Tip 5 | 10,41 | 1 | 20,36 | 1 | 7,64 | 6,62 | 1 | 1,22 | 1 | 2 | UMJEREN | Pod rizikom | |
| 215 | Bukovska | Una sa G. i K. | BA_UNA_BUK_2 | 6619 | Tip 6 | 8,46 | 1 | 16,53 | 1 | 6,20 | 9,42 | 1 | 1,65 | 1 | 1 | UMJEREN | Pod rizikom | |
| 216 | Glinica | Una sa G. i K. | BA_GLINA_GLI_2 | 13770 | Tip 5 | 21,77 | 1 | 46,21 | 1 | 14,99 | 14,29 | 1 | 2,27 | 1 | 2 | UMJEREN | Pod rizikom | |
| 217 | Bužimica | Una sa G. i K. | BA_GLINA_GLI_BUZ_3 | 15605 | Tip 4 | 54,05 | 1 | 105,68 | 1 | 39,65 | 22,50 | 1 | 4,32 | 1 | 3 | UMJEREN | Pod rizikom | |
| 218 | Rijeka | Una sa G. i K. | BA_GLINA_GLI_BUZ_CAG-RIJ_2 | 2467 | Tip 4 | 73,98 | 1 | 143,32 | 1 | 56,22 | 46,58 | 1 | 8,55 | 1 | 1 | UMJEREN | Pod rizikom | |
| 219 | Rijeka | Una sa G. i K. | BA_GLINA_GLI_BUZ_CAG-RIJ_3 | 6854 | Tip 5 | 72,74 | 1 | 140,90 | 1 | 55,32 | 45,15 | 1 | 8,29 | 1 | 1 | UMJEREN | Pod rizikom | |
| 220 | Caglica/Pivnica | Una sa G. i K. | BA_GLINA_GLI_BUZ_CAG-RIJ-PIV_4 | 6929 | Tip 5 | 30,42 | 1 | 59,48 | 1 | 22,31 | 15,08 | 1 | 2,81 | 1 | 1 | UMJEREN | Pod rizikom | |
| 221 | Mutnica | Una sa G. i K. | BA_KORANA_MUTN_2 | 8769 | Tip 4 | 82,81 | 1 | 153,09 | 1 | 73,98 | 30,11 | 1 | 5,62 | 1 | 3 | UMJEREN | Pod rizikom | |

| Podaci o vodnim tijelima (VT) | | | | | | Proračunate koncentracije zagađenja po analizi pritisaka sa brojem VT-a u stanju "umjereno" po datim parametrima | | | | | | | | Hidromorfologija | Preliminarna ocjena stanja po FH i HM pokazateljima | Procjena rizika | |
|-------------------------------|---------------------------|----------------|-----------------------------------|----------------|-------------|--|---------------------------|------------|---------------------------|-----------|----------|----------------------------|----------|------------------|---|-----------------|----------------------------|
| R-br | Vodotok | Podsliv | OZNAKA VT-a PO EUCD_RWB | Duzina VT (m) | Biotip VT-a | BPK (mg/l) | Broj VT-a: BPK "umjereno" | HPK (mg/l) | Broj VT-a: HPK "umjereno" | SM (mg/l) | N (mg/l) | Broj VT-a: uk.N "umjereno" | P (mg/l) | | | | Broj VT-a: uk.P "umjereno" |
| 222 | Korana | Una sa G. i K. | BA_GLINA | 19773 | Tip 5 | 8,72 | 1 | 16,61 | 1 | 7,05 | 4,03 | 1 | 0,75 | 1 | 1 | UMJEREN | Pod rizikom |
| 223 | Korana | Una sa G. i K. | BA_KORANA | 23354 | Tip 5 | 18,63 | 1 | 34,69 | 1 | 16,27 | 7,93 | 1 | 1,46 | 1 | 1 | UMJEREN | Pod rizikom |
| 224 | Vojskova | Una sa G. i K. | BA_UNA_VOJS_3 | 6134 | Tip 6 | 0,22 | | 0,42 | | 0,16 | 0,77 | | 0,13 | | 1 | DOBAR | Nije pod rizikom |
| 225 | Drobnica | Una sa G. i K. | BA_UNA_DROB_1 | 5633,533 | Tip5 | 6,04 | 1 | 11,80 | 1 | 4,43 | 3,46 | 1 | 0,58 | 1 | 1 | UMJEREN | Pod rizikom |
| 226 | Skočajska Draga | Una sa G. i K. | BA_UNA_DROB_SKOCDRAGA_3 | 5844,618 | Tip6 | 0,23 | | 0,44 | | 0,17 | 1,08 | | 0,12 | | | DOBAR | Nije pod rizikom |
| 227 | Zavaljska Draga | Una sa G. i K. | BA_UNA_DROB_ZAVDRAGA_1 | 5432,763 | Tip6 | 0,57 | | 1,12 | | 0,42 | 1,01 | | 0,10 | | | DOBAR | Nije pod rizikom |
| 228 | Suhača | Una sa G. i K. | BA_UNA_SANA_BLIJA_SUHACA_1 | 7275,519 | Tip5 | 0,56 | | 1,09 | | 0,41 | 4,31 | 1 | 0,66 | 1 | 1 | UMJEREN | Pod rizikom |
| 229 | Gudaja | Una sa G. i K. | BA_UNA_UNAC_GUDAJA_1 | 8643,168 | Tip7 | 0,20 | | 0,38 | | 0,14 | 10,48 | 1 | 1,25 | 1 | 1 | UMJEREN | Pod rizikom |
| 230 | Dobrenica | Una sa G. i K. | BA_UNA_DOBRENICA_1 | 11252,19 | Tip5 | 3,48 | | 6,79 | | 2,55 | 2,37 | | 0,38 | 1 | 1 | UMJEREN | Vj. pod rizikom |
| 231 | Drvara | Una sa G. i K. | BA_UNA_UNAC_DRVARA_1 | 8611,065 | Tip6 | 1,64 | | 3,20 | | 1,20 | 3,74 | 1 | 0,64 | 1 | 1 | UMJEREN | Pod rizikom |
| 232 | Drobnjak | Una sa G. i K. | BA_UNA_UNAC_DROBNJAK_1 | 6953,67 | Tip6 | 7,99 | 1 | 15,63 | 1 | 5,86 | 20,57 | 1 | 3,48 | 1 | 1 | UMJEREN | Pod rizikom |
| | Ukupan br. VT-a podsliva: | 96 | | | | | | | | | | | | | | | |
| | | | Luk.(m): | 318.715 | | | | | | | | | | | | | |
| | | | Lprosj.(m): | 3.320 | | | | | | | | | | | | | |
| | | | | | | | | | | | | | | | | | |
| | | | | | | | | | | | | | | | | | |
| | | | | | | | | | | | | | | | | | |
| 233 | Komarska rijeka | Vrbas | BA_VRB_OBO.RIJ_KOMARSKARIJEKA_1 | 5231 | Tip 7 | 1,28 | | 2,50 | | 0,94 | 3,33 | 1 | 0,62 | 1 | 2 | UMJEREN | Pod rizikom |
| 234 | Bodicka rijeka | Vrbas | BA_VRB_DERV.RIJ_SERV.RI_BODICKA_1 | 8173 | Tip 6 | 0,04 | | 0,08 | | 0,03 | 0,99 | | 0,09 | | 1 | VISOK | Nije pod rizikom |
| 235 | Buna | Vrbas | BA_VRB_LUCINA_BUNA | 4242 | Tip 7 | 2,50 | | 4,88 | | 1,83 | 2,17 | | 0,38 | 1 | 2 | UMJEREN | Pod rizikom |
| 236 | Bare | Vrbas | BA_VRB_BISTRICA_BARE_1 | 8029 | Tip 7 | 1,55 | | 3,06 | | 1,12 | 1,76 | | 0,28 | 1 | 2 | UMJEREN | Vj. pod rizikom |
| 237 | Gajski potok | Vrbas | BA_VRB_BISTR_BARE_GAJSKIPOTOK_1 | 6636 | Tip 7 | 0,36 | | 0,77 | | 0,25 | 1,26 | | 0,16 | 1 | 1 | UMJEREN | Vj. pod rizikom |
| 238 | Rijeka | Vrbas | BA_VRB_LUCINA_RIJEKA_1 | 9499 | Tip 5 | 14,01 | 1 | 27,45 | 1 | 10,25 | 7,31 | 1 | 1,46 | 1 | 2 | UMJEREN | Pod rizikom |
| 239 | Ribnica | Vrbas | BA_VRB_BISTRICA_RIBNICA_1 | 7684 | Tip 7 | 0,18 | | 0,35 | | 0,13 | 0,94 | | 0,11 | | 2 | DOBAR | Nije pod rizikom |
| 240 | Brižni potok | Vrbas | BA_VRB_DERV.RIJEKA_BRIZNIPOTOK_1 | 3458 | Tip 6 | 1,62 | | 3,16 | | 1,19 | 3,00 | | 0,54 | 1 | 1 | UMJEREN | Pod rizikom |
| 241 | Servanska rijeka | Vrbas | BA_VRB_DERV.RIJEKA_SERVANSKA_1 | 3215 | Tip 6 | 0,69 | | 1,36 | | 0,51 | 1,49 | | 0,21 | 1 | 2 | UMJEREN | Vj. pod rizikom |
| 242 | Potočani | Vrbas | BA_VRB_CEHAIKARIJEKA_POTOCANI_1 | 3487 | Tip 6 | 0,00 | | 0,00 | | - | 1,23 | | 0,15 | 1 | 1 | UMJEREN | Vj. pod rizikom |
| 243 | Leletva | Vrbas | BA_VRB_CEHAIKARIJEKA_LELETVA_1 | 2920 | Tip 6 | 0,00 | | 0,00 | | - | 2,05 | | 0,34 | 1 | 1 | UMJEREN | Pod rizikom |
| 244 | Suhodol | Vrbas | BA_VRB_BISTRICA_SUHODOL_1 | 9596 | Tip 7 | 0,00 | | 0,00 | | - | 0,54 | | 0,03 | | 2 | VISOK | Nije pod rizikom |
| 245 | Veliki Gusar | Vrbas | BA_VRB_BISTRICA_VELIKIGUSAR_1 | 3773 | Tip 7 | 0,00 | | 0,00 | | - | 0,63 | | 0,03 | | 2 | VISOK | Nije pod rizikom |
| 246 | Pršljanica | Vrbas | BA_VRB_VESEOCICA_PRSLJANICA_1 | 8707 | Tip 7 | 0,00 | | 0,00 | | - | 0,91 | | 0,10 | | 2 | DOBAR | Nije pod rizikom |
| 247 | Mračajka | Vrbas | BA_VRB_VES_DUBOKA_MRACAJKA_1 | 5147 | Tip 7 | 0,00 | | 0,00 | | - | 0,82 | | 0,08 | | 2 | VISOK | Nije pod rizikom |
| 248 | Goruški potok | Vrbas | BA_VRB_GORUSKIPOTOK_1 | 5133 | Tip 5 | 1,88 | | 3,62 | | 1,47 | 2,32 | | 0,38 | 1 | 2 | UMJEREN | Vj. pod rizikom |
| 249 | Kozlovac | Vrbas | BA_VRB_UGAR_KOZLOVAC_1 | 4519 | Tip 7 | 1,52 | | 2,97 | | 1,12 | 1,76 | | 0,23 | 1 | 1 | UMJEREN | Vj. pod rizikom |
| 250 | Slatinska rijeka | Vrbas | BA_VRB_SEMESNICA_SLATINSKARIJ_1 | 8985 | Tip 7 | 0,00 | | 0,00 | | - | 0,70 | | 0,05 | | 1 | VISOK | Nije pod rizikom |
| 251 | Bijeli potok | Vrbas | BA_VRB_KOMOTINSKI_BIJELIPOTOK_1 | 6722 | Tip 7 | 4,06 | | 7,94 | 1 | 2,98 | 3,94 | 1 | 0,76 | 1 | 1 | UMJEREN | Pod rizikom |
| 252 | Komotinski potok | Vrbas | BA_VRB_KOMOTINSKIPOTOK_1 | 5845 | Tip 5 | 3,63 | | 7,10 | 1 | 2,66 | 3,54 | 1 | 0,66 | 1 | 2 | UMJEREN | Pod rizikom |

| Podaci o vodnim tijelima (VT) | | | | | | Proračunate koncentracije zagađenja po analizi pritiska sa brojem VT-a u stanju "umjereno" po datim parametrima | | | | | | | | Hidromorfologija | Preliminarna ocjena stanja po FH i HM pokazateljima | Procjena rizika | |
|-------------------------------|---|---------|--|---------------|---|---|---------------------------|------------|---------------------------|-----------|----------|----------------------------|----------|------------------|---|-----------------|----------------------------|
| R-br | Vodotok | Podsliv | OZNAKA VT-a PO EUCD_RWB | Duzina VT (m) | Biotip VT-a | BPK (mg/l) | Broj VT-a: BPK "umjereno" | HPK (mg/l) | Broj VT-a: HPK "umjereno" | SM (mg/l) | N (mg/l) | Broj VT-a: uk.N "umjereno" | P (mg/l) | | | | Broj VT-a: uk.P "umjereno" |
| 253 | Ugar | Vrbas | BA_VRB_UGA_1B | 24312 | Tip 5 | 0,88 | | 1,71 | | 0,64 | 1,54 | | 0,25 | 1 | 3 | UMJEREN | Vj. pod rizikom |
| 254 | Ugar | Vrbas | BA_VRB_UGA_2B | 23839 | Tip 6 | 1,72 | | 3,36 | | 1,26 | 2,63 | | 0,38 | 1 | 2 | UMJEREN | Pod rizikom |
| 255 | Lužnica | Vrbas | BA_VRB_UGA_LUZ_1 | 7275 | Tip 6 | 1,26 | | 2,48 | | 0,92 | 1,43 | | 0,20 | 1 | 1 | UMJEREN | Vj. pod rizikom |
| 256 | Duboka | Vrbas | BA_VRB_VES_2 | 15703 | Tip 6 | 0,00 | | 0,00 | | - | 1,07 | | 0,13 | | 2 | DOBAR | Nije pod rizikom |
| 257 | Poričnica | Vrbas | BA_VRB_VES_POR_1 | 4562 | Tip 5 | 7,16 | 1 | 13,30 | 1 | 6,30 | 2,79 | | 0,49 | 1 | 3 | UMJEREN | Pod rizikom |
| 258 | Poričnica | Vrbas | BA_VRB_VES_POR_2 | 7851 | Tip 6 | 0,15 | | 0,27 | | 0,13 | 0,64 | | 0,04 | | 3 | VISOK | Nije pod rizikom |
| 259 | Mutnica | Vrbas | BA_VRB_BIS_MUTN_1 | 11463 | Tip 6 | 0,05 | | 0,10 | | 0,04 | 0,68 | | 0,05 | | 2 | VISOK | Nije pod rizikom |
| 260 | Velika Semešnica | Vrbas | BA_VRB_SEM_3 | 8540 | Tip 6 | 0,00 | | 0,00 | | - | 0,54 | | 0,03 | | 1 | VISOK | Nije pod rizikom |
| 261 | Prusacka rijeka | Vrbas | BA_VRB_PR_RIJ_3 | 9392 | Tip 6 | 0,00 | | 0,00 | | - | 0,69 | | 0,04 | | 2 | VISOK | Nije pod rizikom |
| 262 | Čehajička rijeka | Vrbas | BA_VRB_CEH_RIJ_1 | 4060 | Tip 7 | 0,26 | | 0,52 | | 0,19 | 2,19 | | 0,37 | 1 | 2 | UMJEREN | Pod rizikom |
| 263 | Dervetinska rijeka | Vrbas | BA_VRB_DER_RIJ_1 | 2869 | Tip 7 | 3,74 | | 7,01 | 1 | 3,18 | 3,11 | 1 | 0,55 | 1 | 2 | UMJEREN | Pod rizikom |
| 264 | Vitina | Vrbas | BA_VRB_VIT_2 | 4438 | Tip 6 | 0,00 | | 0,00 | | - | 2,66 | | 0,46 | 1 | 3 | UMJEREN | Pod rizikom |
| 265 | Kandijska rij.-Vileški p | Vrbas | BA_VRB_KAN_RIJ_1 | 4145 | Tip 5 | 2,88 | | 5,38 | | 2,49 | 1,87 | | 0,29 | 1 | 2 | UMJEREN | Vj. pod rizikom |
| 266 | Vileški potok | Vrbas | BA_VRB_KAN_RIJ_2 | 5373 | Tip 7 | 0,66 | | 1,30 | | 0,49 | 1,05 | | 0,11 | | 2 | DOBAR | Nije pod rizikom |
| 267 | Bunta | Vrbas | BA_VRB_BUNTA_2 | 10587 | Tip 6 | 0,18 | | 0,35 | | 0,13 | 1,75 | | 0,27 | 1 | 2 | UMJEREN | Vj. pod rizikom |
| 268 | Trnovaca | Vrbas | BA_VRB_TRN_2 | 2560 | Tip 6 | 0,00 | | 0,00 | | - | 0,50 | | 0,07 | | 1 | VISOK | Nije pod rizikom |
| 269 | Voljišnica | Vrbas | BA_VRB_TRN_VOLJ_1 | 7507 | Tip 7 | 2,28 | | 4,41 | | 1,74 | 1,89 | | 0,31 | 1 | 2 | UMJEREN | Pod rizikom |
| 270 | Voljišnica | Vrbas | BA_VRB_TRN_VOLJ_2 | 4210 | Tip 6 | 0,00 | | 0,00 | | - | 0,92 | | 0,10 | | 1 | DOBAR | Nije pod rizikom |
| 271 | Trlica | Vrbas | BA_VRB_TRL_1 | 1662 | Tip 7 | 0,68 | | 1,33 | | 0,51 | 1,31 | | 0,19 | 1 | 1 | UMJEREN | Vj. pod rizikom |
| 272 | Trlica | Vrbas | BA_VRB_TRL_2 | 6125 | Tip 6 | 0,68 | | 1,32 | | 0,50 | 1,18 | | 0,16 | 1 | 1 | UMJEREN | Vj. pod rizikom |
| | Ukupan br. VT-a podsliva: | 62 | Luk.(m): | 287.476 | Br. VT-a u stanju "umjereno po parametrima: | 2 | | 5 | | | | 5 | | 25 | | | |
| | Ukupan broj VT-a vodnog područja r.Save u Federaciji BiH: | 548 | L prosj.(m): | 4.637 | (%) u odnosu na ukupno "pod rizikom" i "vj. pod rizikom": | 8% | | 20% | | | | 20% | | 100% | | | |
| | | | Σ VT-a VP r.Save u Federaciji BiH (m) | 615.198 | Br. VT-a vodnog područja r.Save u FBiH u stanju "umjereno po parametrima: | 83 | | 98 | | | | 136 | | 206 | | | |
| | | | L prosj. VP r.Save u Federaciji BiH(m) | 1.123 | (%) u odnosu na ukupno "pod rizikom" i "vj. pod rizikom" za vodno područje r.Save u FBiH: | 40% | | 48% | | | | 66% | | 100% | | | |

LEGENDA:

UMJEREN Koncentracije pokazatelja zagađenja - pratećih parametara ekološkog stanja su iznad graničnog područja za stanje "UMJEREN"

Drobnjak VT-a određena PU 2022.-2027.