



Agencija za vodno područje rijeke Save

SARAJEVO

AGENCIJA ZA VODNO PODRUČJE RIJEKE SAVE SARAJEVO

Hamdije Ćemerlića 39a Tel: +387 33 726 400 Faks: +387 33 726 423 Web: www.voda.ba Email: info@voda.ba

Na osnovu analize trenutno zabilježenih vodostaja na hidrološkom monitoring sistemu (automatske vodomjerne stanice) na vodnom području rijeke Save, daje se:

INFORMACIJA O TRENUTNOM STANJU VODOSTAJA

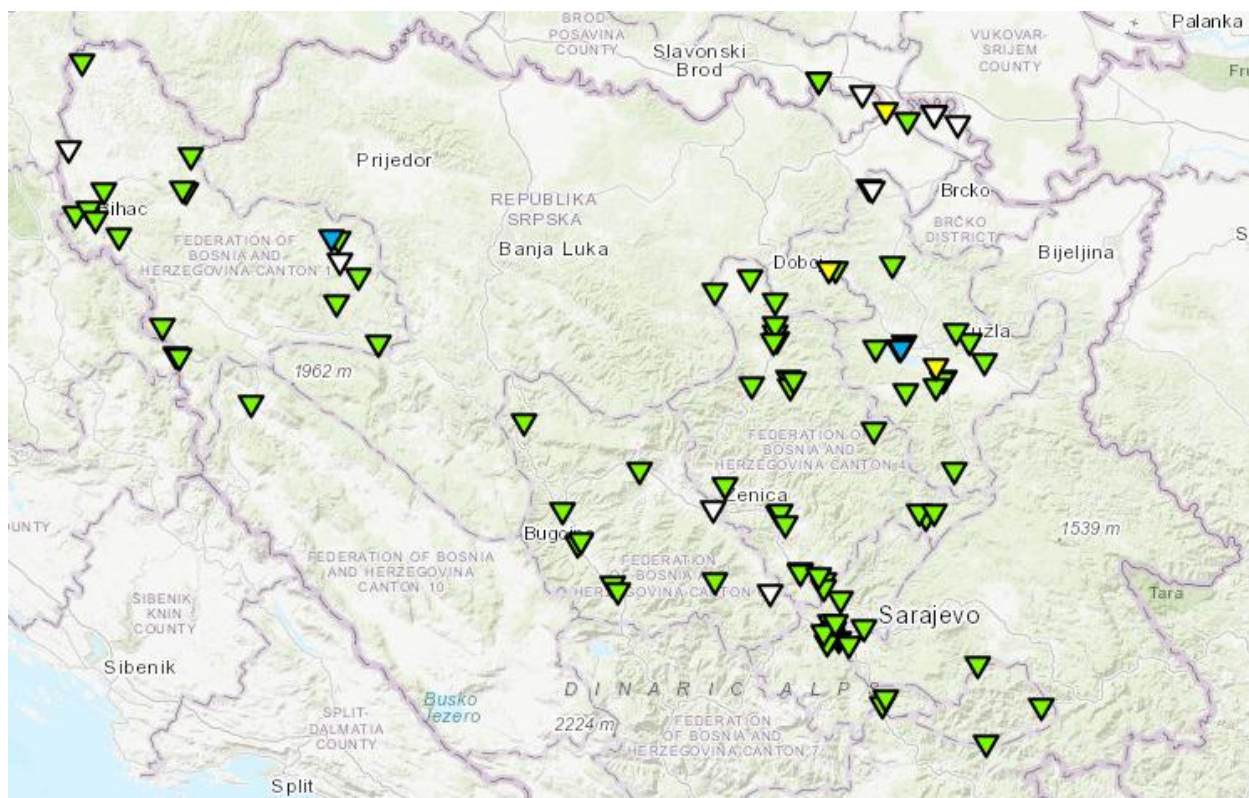
Datum i vrijeme: 01.04.2026 – 13:00 h

Vodno područje rijeke Save u Federaciji BiH

Trenutno se na većini hidroloških stanica na slivu Une bilježi blagi porast vodostaja. Na preostalom dijelu vodnog područja rijeke Save stagnacija je vodostaja.

I dalje je na snazi vanredno hidrološko stanje na području sliva rijeke Spreče uzvodno i nizvodno od akumulacije Modrac. S obzirom na nove padavine, očekujemo da će takva situacija potrajati do 03.04.2026. godine. Osim rijeke Spreče, porast vodostaja se prognozira i na rijeci Usori. Moguća je pojava i bujičnih poplava na vodotocima II kategorije na području sliva Usore.

Zbog povišenih vodostaja u kanalskoj mreži na prostoru Odžačke i Srednje Posavine, vrši se prepumpavanje vode u rijeku Savu.



▼ Normalno stanje (N) ▼ Pripremno stanje (P) ▼ Izlijevanje iz korita (R) ▼ Poplave (V) ▼ Značajne poplave (Z)

Hidrološko stanje zavisi od prognoziranih podataka padavina. Njihova promjena može uticati i na prognozirano hidrološko stanje. U slučaju značajnije promjene vremenskih uslova na vodnom području rijeke Save, AVP Sava će pravovremeno izdati novo obavještenje.

VANREDNO HIROLOŠKO STANJE PODRAZUMIJEVA POVEĆAN VODOSTAJ NA RIJEKAMA USLIJED PADAVINA I MOGUĆNOST POJAVE POPLAVA MANJEG, SREDNJEG I ZNAČAJNOG OBUUHVATA:

NORMALNO STANJE
Normalni hidrološki uslovi

IZLIJEVANJE IZ KORITA
Ispunjeno korito vodom i lokalno izlijevanje

POPLAVE
Izlijevanje vode na okolno područje, pojedine objekte, polj. zemljište i puteve

ZNAČAJNE POPLAVE
Plavljenje naselja, objekata, puteva



Agencija za vodno
područje rijeke Save

SARAJEVO

AGENCIJA ZA VODNO PODRUČJE RIJEKE SAVE SARAJEVO

Hamdije Ćemerlića 39a Tel: +387 33 726 400 Faks: +387 33 726 423 Web: www.voda.ba Email: info@voda.ba

Sugerišemo nadležnim institucijama da prate situaciju na terenu i postupaju u skladu s ovlaštenjima, a službama koje provode mjere i aktivnosti zaštite i spašavanja ljudi i materijalnih dobara preporučujemo pojačan oprez.


Informacije o aktuelnim vodostajima na svim hidrološkim stanicama na vodnom području rijeke Save u Federaciji BiH su dostupne na internet stranici Agencije za vodno područje rijeke Save: www.voda.ba.


Sarajevo, 01/04/2026. 13:00 h


AVP Sava
Sektor za ISV / Odjeljenje za prognozu

VANREDNO HIROLOŠKO STANJE PODRAZUMIJEVA POVEĆAN VODOSTAJ NA RIJEKAMA USLIJED PADAVINA I
MOGUĆNOST POJAVE POPLAVA MANJEG, SREDNJEG I ZNAČAJNOG OBUUHVATA:

 **NORMALNO STANJE**
Normalni hidrološki uslovi

 **IZLIJEVANJE IZ KORITA**
Ispunjeno korito vodom i
lokalno izlivanje

 **POPLAVE**
Izlijevanje vode na okolno područje,
pojedine objekte, polj. zemljište i puteve

 **ZNAČAJNE POPLAVE**
Plavljenje naselja,
objekata, puteva