






POPPLAVNO PODRUČJE SLIVA R. BOSNE
 POPPLAVNO PODRUČJE MAGLAI
 OD HS DONJI ULISNJAK DO NASELJA SEMENOVICI
 Mjerilo: 1 : 25 000

- LEGENDA:**
-  POSTOJEĆI VODOMJERI
 -  VODE 1/20
 -  VODE 1/100
 -  VODE 1/500
 -  ENTITETSKA GRANICA

OD H.M.S. MAGLAI POLICE DO N.S. ZAIPOVICI 27,60 KM
 UDALENOST PO OSOVINI POTOKA

H.S. "KOSOVA"

H.M.S. "MAGLAI POLICE"

H.S. "LEŠNICA"

H.S. "DONJI ULISNJAK"

H.S. "LEŠNICA"

D. Paklenica

Rječica Donja

Rječica Gornja

Bijela Ploča

Jablanica

D. Ulišnjak

Bradići-Donji

Bradići-Donji

Bradići-Donji

MAGLAI

Brankovici

Bradići-Donji

Global